

AJUNTAMENT DE COSTITX



CATÀLEG DE PROTECCIÓ DEL PATRIMONI HISTÒRIC

VOLUM 2

ARQUITECTURA (sòl rústic) i ETNOLOGIA



Gabinet d'Anàlisi Ambiental i Territorial

Novembre 2012

ÍNDIX ARQUITECTURA (sòl rústic) i ETNOLOGIA

Codi	Nom	Codi antic	Pàgina
SR-1	Can Quaranta	COS-134	1
SR-2	Santa Rita	COS-138	4
SR-3	Can Demós	COS-133	7
SR-4	Ca s'Hereu	COS-103	9
SR-5	Ca sa Mossona	COS-116	12
SR-6	Son Horrac	COS-111	15
SR-7	Can Perdiu	COS-102	17
SR-8	Can Poloni	COS-104	20
SR-9	Casa devora camí des Cós	COS-202	22
SR-10	sa Vinya Vella	COS-123	24
SR-11	Can Bernat Coc	COS-107	27
SR-12	es Pou Celat	COS-119	29
SR-13	Can Genestra	COS-117	31
SR-14	Can Llabia	COS-113	33
SR-15	Can Feril	COS-135	35
SR-16	Can Gallet	COS-122	39
SR-17	Son Corró	COS-137	41
SR-18	c/ Vent nº 20	COS-083	43
SR-19	c/ Vent nº 18	COS-082	45
SR-20	c/ Can Joaní nº 46	COS-069	47
SR-21	Can Rom	COS-200	49
SR-22	Cas Sord	COS-112	52
SR-23	Can Gelat	COS-114	54
SR-24	Can Masset	COS-110	57
SR-25	Can Rom	COS-132	60
SR-26	Son Pujau	COS-121	62
SR-27	sa Garriga	COS-115	64
SR-28	Can Vent 2	COS-120	67
SR-29	Castell d'Amós	COS-105	70
SR-30	Can Quiam	COS-124	73
SR-31	Casa del llogaret de Can Quiam	COS-125	76
SR-32	Can Miquelet	COS-101	78
SR-33	Son Vispó	COS-106	80
SR-34	Talaions de Can Quiam	COS-126	83
SR-35	Son Ramon	COS-108	85
SR-36	Can Joanet	COS-109	87
SR-37	Can Rata	COS-136	89
SR-38	Ca na Inés	COS-131	91
SR-39	Can Vermell	COS-128	93
SR-40	Casa devora Can Vermell	COS-201	95
SR-41	Can Vermell	COS-127	98
SR-42	Can Porrassar	COS-130	100
SR-43	Can Vent	COS-129	102
CC-1	Capella al cementiri de Costitx	COS-071	104

Codi	Nom	Codi antic	Pàgina
CC-2	Capelleta de la Mare de Déu	COS-156	107
CC-3	sa Creu	COS-153	109
CC-4	Creu de sa Garriga	COS-157	111
MO-1	Molí de Cas Bubo	COS-150	116
MO-2	Molí de Can Romaguera	COS-151	118
MO-3	Molí de Can Vallès	COS-152	120
MO-4	Molí de Can Loi	COS-148	123
MO-5	Molí de Cas Moliner	COS-149	126
CA-1	Can Llorencet des Molí	COS-118	130
CA-2	Caseta al camí de Son Ramon	COS-164	132
CA-3	Caseta al camí de Can Vermell	COS-186	134
CA-4	Caseta al camí de sa Comuna	COS-188	136
BA-1	Barraca al camí de Can Vermell	COS-187	140
BA-2	Barraca al Camí de Can Vermell	COS-177	142
ER-1	Era de Can Vermell	COS-162	146
ER-2	Era al camí de Can Vermell	COS-178	148
ER-3	Era de Santa Rita	COS-175	150
AL-1	s'Aljub de sa plaça Major	COS-147	154
AL-2	Aljub al camí de Can Quaranta	COS-184	156
AL-3	Aljub de Cas Sineuer	COS-185	158
AL-4	Aljub del camí del Gorg	COS-171	160
AL-5	Aljub de Can Vent	COS-176	162
CI-1	Cisterna a la carretera Inca-Sineu	COS-173	166
CI-2	Cisterna al camí de Santa Rita	COS-169	168
CI-3	Cisterna a la carretera Inca-Sineu	COS-170	170
CI-4	Cisterna a sa Vinya Vella	COS-174	172
CI-5	Cisterna al camí de s'Estepar	COS-172	174
CI-6	Cisterna des camí de s'Estepar	COS-140	176
CI-7	Cisterna a la zona de Can Gall	COS-168	178
CI-8	Cisterna a Ca ses Randes	COS-154	180
CI-9	Cisterna a Can Vent	COS-158	182
CI-10	Cisterna del camí de Son Ramon	COS-145	184
CI-11	Cisterna al camí de Son Ramon	COS-166	186
CI-12	Cisterna a Ca n'Inès	COS-183	188
CI-13	Cisterna a Can Marçal	COS-182	190
CI-14	Cisterna de Ca s' Espardanyer	COS-165	192
CI-15	Cisterna de Can Vermell	COS-161	194
CI-16	Cisterna al camí de Can Vermell	COS-179	196
CI-17	Cisterna a la carretera Palma-Sineu	COS-180	198
CI-18	Cisterna a la carretera Palma-Sineu	COS-181	200
PO-1	Pou des Camp des Pi	COS-141	204
PO-2	Pou des Gorg	COS-143	206
PO-3	Pou de Can Rom	COS-167	208
PO-4	Pous de Costitx	COS-144	210
PO-5	Pou des Castell d'Amós	COS-142	212
PO-6	Pou de Can Miquelet	COS-159	214

Codi	Nom	Codi antic	Pàgina
SI-1	sa Sínia	COS-146	218
SI-2	Sínia al camí des Camp des Pi	COS-160	221
SI-3	Sínia de Can Rom	COS-163	224
FI-1	Fita Camí de Costitx	COS-189	228
FI-2	Fita Camí des Camp des Pi amb el camí de Montuïri	COS-190	230
FI-3	Fita Ctra Sencelles-Costitx, creuer camí Montuïri	COS-191	232
FI-4	Fita Camí dels Horts de Cas Canar	COS-192	234
FI-5	Fita de la carretera de Sineu	COS-204	236



1. IDENTIFICACIÓ

DENOMINACIÓ	Can Quaranta	CODI	SR-1
TIPOLOGIA	Casa de pagès		
ÚS ACTUAL	Residencial		
AUTORIA			
ESTIL O CORRENT	Popular		

2. LOCALITZACIÓ

NUCLI O PARATGE			
ADREÇA / ACCÉS			
COORDENADES UTM	X: 497575	Y: 4391908	
REFERÈNCIA CADASTRAL	07017A003002830000JO		
ENTORN / CLASSE DE SÒL	Sòl rústic		

3. DESCRIPCIÓ

Casa de pagès organitzada en bloc i un únic aiguavés. La façana principal s'estructura en dues alçàries. Pel que fa a les obertures, a nivell de la planta baixa s'ubiquen el portal d'accés i una finestra tancada amb persiana de fusta, i al pis superior dues finestres més. Totes les obertures són allindanades i el portal i la finestra del pis superior que es situa sobre ell presenten una faixa de calç que les uneix. L'altra finestra de la planta baixa també presenta emmarcament de calç. A cada costat del portal s'observa una pedra fermadora. Al cos de la casa s'adossa un forn de pa.

Perpendicularment al bloc de l'habitatge s'ubica un segon cos amb coberta de teula àrab a una vessant, on es troben diverses dependències agropecuàries, destacant una portassa amb llinda d'ullastre i la pallissa superior. Una teula canalera recorre la part superior d'aquest segon bloc sent les aigües conduïdes a una cisterna amb capelleta de marès situada al cantó de l'edifici.

CRONOLOGIA	Segle XVIII-XIX
BIBLIOGRAFIA	

4. ESTAT DE CONSERVACIÓ

ESTAT DE CONSERVACIÓ	Regular. Algunes edificacions auxiliars presenten la coberta esfondrada.
INTERVENCIÓ	S'ha adossat un bloc modern, de blocs de formigó i coberta d'uralita, a la part posterior de la casa.

5. PROTECCIÓ DE L'ELEMENT

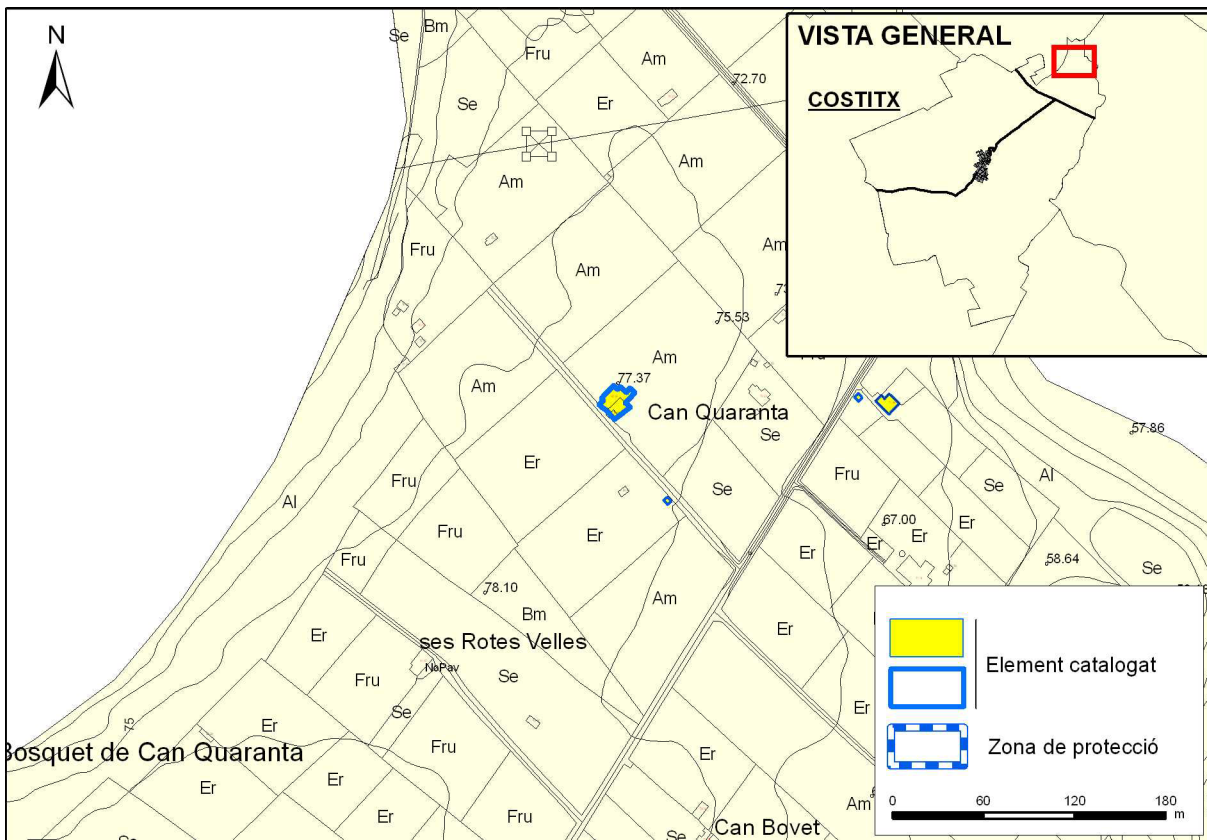
GRAU DE PROTECCIÓ	B
USOS PERMESOS	Els corresponents a la qualificació del sòl rústic en la qual es localitza
ELEMENTS A PRESERVAR	Volumetria de l'edifici principal i del cos perpendicular, obertures i tractament dels paraments de la façana de l'edifici principal i del cos perpendicular. Espai a mode de clastra entre els distints cossos. Teula canalera del bloc perpendicular, cisterna amb capelleta, forn de pa.
INTERVENCIÓ PREFERENTS I ADMISSIBLES	IP: Donar un tractament tradicional al bloc modern adossat. IA: Restauració, conservació, consolidació, rehabilitació.



LOCALITZACIÓ CARTOGRÀFICA

CODI D'IDENTIFICACIÓ

SR-1





FOTOGRAFIES





1. IDENTIFICACIÓ

DENOMINACIÓ	Santa Rita	CODI	SR-2
TIPOLOGIA	Casa de pagès		
ÚS ACTUAL	Desús		
AUTORIA			
ESTIL O CORRENT	Popular		

2. LOCALITZACIÓ

NUCLI O PARATGE			
ADREÇA / ACCÉS			
COORDENADES UTM	X: 497760	Y: 4391903	
REFERÈNCIA CADASTRAL	07017A004003110000JY		
ENTORN / CLASSE DE SÒL	Sòl rústic		

3. DESCRIPCIÓ

Casa de pagès organitzada en bloc i dos aiguavessos. La façana principal s'estructura en una sola alçària. El portal d'accés, allindanat i amb l'emmarcament de carreus de marès, i una petita finestra allindanada, amb el mateix tipus d'emmarcament que el portal i enreixat de ferro, constitueixen les úniques obertures. Una teula canalera travessa longitudinalment el pany murari de la façana principal, continuant per les façanes lateral i posterior fins a la cisterna. El parament és d'aparell rústic irregular, aterracat només a la part superior, just damunt la teula canalera. La coberta, a doble vessant, és de teula àrab.

A la part posterior de la casa es situa la cisterna, configurada per una construcció de planta rectangular d'aparell rústic, elevada sobre el terreny. El coll de la cisterna apareix cobert per una capelleta, amb el sostre parcialment esbucat i una obertura allindanada amb l'emmarcament constituït per grans lloses de pedra viva. Molt a prop de la casa, arran del camí, es situa un pou.

CRONOLOGIA	Segle XVII-XVIII
BIBLIOGRAFIA	

4. ESTAT DE CONSERVACIÓ

ESTAT DE CONSERVACIÓ	Dolent. Els paraments es troben molt erosionats.
INTERVENCIÓ	Els paraments presenten alguns pegats de ciment.

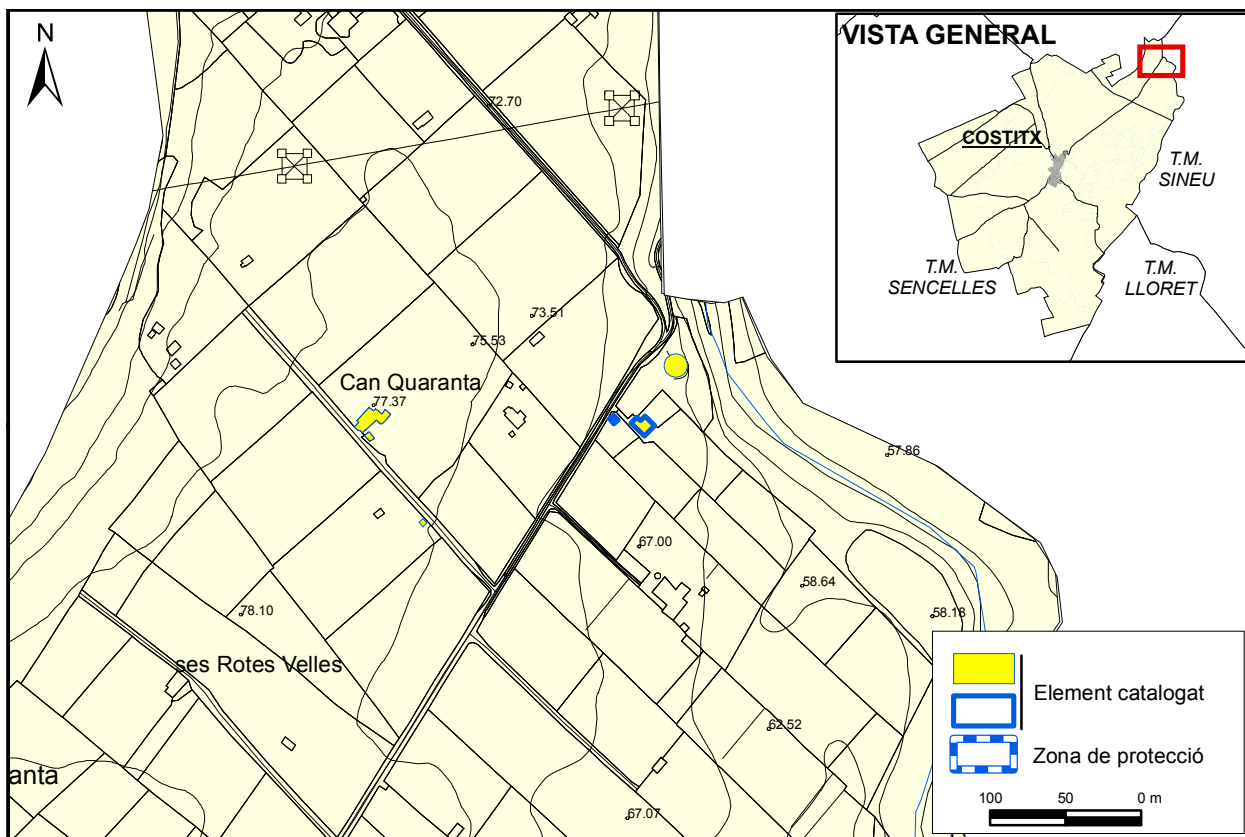
5. PROTECCIÓ DE L'ELEMENT

GRAU DE PROTECCIÓ	B
USOS PERMESOS	Els corresponents a la qualificació del sòl rústic en la qual es localitza
ELEMENTS A PRESERVAR	Volumetria, façanes i obertures de l'edificació. Teula canalera, cisterna situada a la part posterior de la casa i pou situat a l'entrada.
INTERVENCIÓ PREFERENTS I ADMISSIBLES	IP: Reparar els paraments IA: Restauració, conservació, consolidació, rehabilitació.



LOCALITZACIÓ CARTOGRÀFICA

CODI D'IDENTIFICACIÓ	SR-2
----------------------	------





FOTOGRAFIES





1. IDENTIFICACIÓ

DENOMINACIÓ	Can Demós	CODI	SR-3
TIPOLOGIA	Casa de pagès		
ÚS ACTUAL	Desús		
AUTORIA			
ESTIL O CORRENT	Popular		

2. LOCALITZACIÓ

NUCLI O PARATGE			
ADREÇA / ACCÉS			
COORDENADES UTM	X: 497246	Y: 4391525	
REFERÈNCIA CADASTRAL	07017A003002390000JQ		
ENTORN / CLASSE DE SÒL	Sòl rústic		

3. DESCRIPCIÓ

<p>Casa de pagès de petites dimensions organitzada en bloc. La façana principal presenta un portal allindanat a un dels seus laterals i, a l'altra banda, un segon portal, també allindanat i amb llinda de fusta, amb una finestra just al damunt. Enmig dels dos portals s'ubica un finestró. Una teula canalera sostinguda per mènsules de pedra recorre la part superior de la façana principal. El parament és aterrat i la coberta, d'una vessant, és de teula àrab. Cal esmentar la presència d'un aljub, construït aprofitant una enclotxa natural del terreny. A la façana posterior trobem una cisterna.</p>	
CRONOLOGIA	Segle XVII-XVIII
BIBLIOGRAFIA	

4. ESTAT DE CONSERVACIÓ

ESTAT DE CONSERVACIÓ	Bo
INTERVENCIÓ	

5. PROTECCIÓ DE L'ELEMENT

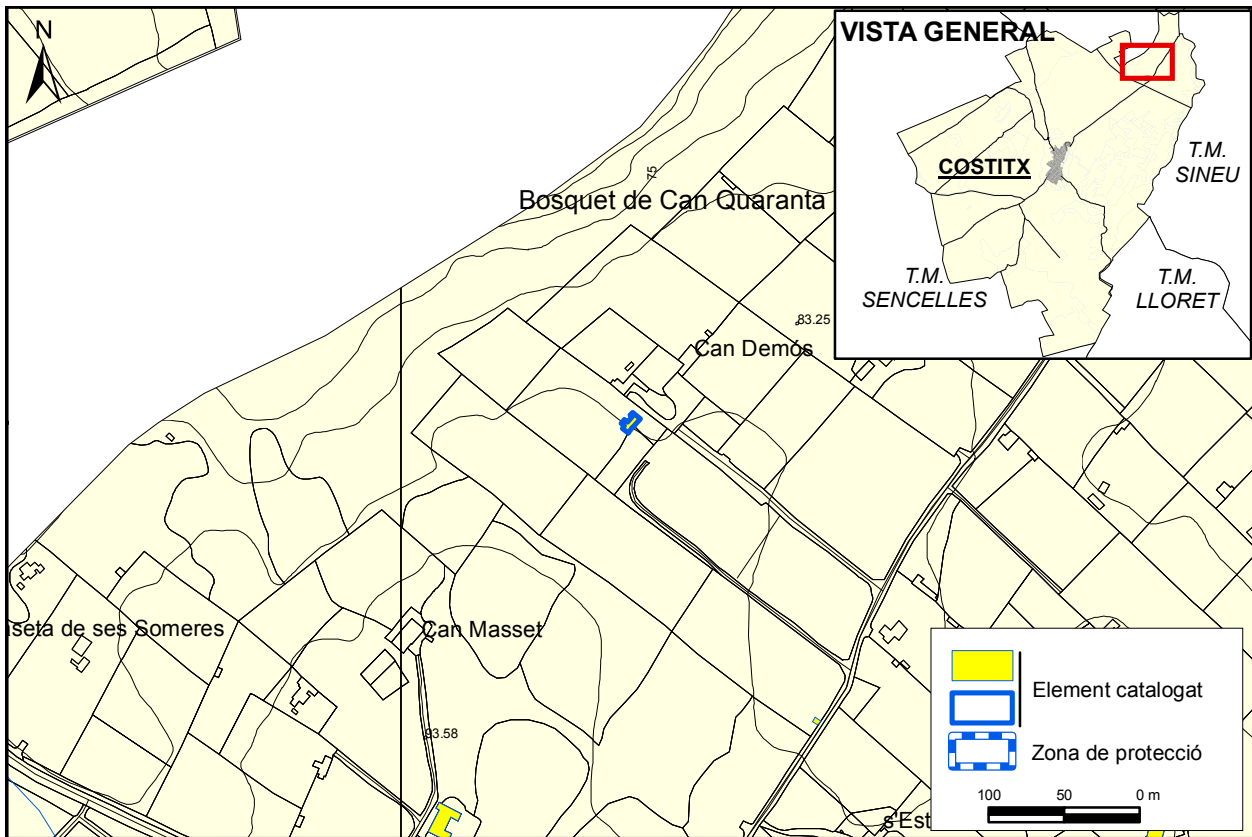
GRAU DE PROTECCIÓ	C
USOS PERMESOS	Els corresponents a la qualificació del sòl rústic en la qual es localitza
ELEMENTS A PRESERVAR	Volumetria, façanes, obertures i tractament dels paraments. Aljub i cisterna.
INTERVENCIÓ PREFERENTS I ADMISSIBLES	IP: IA: Restauració, conservació, consolidació, rehabilitació, reestructuració.



LOCALITZACIÓ CARTOGRÀFICA

CODI D'IDENTIFICACIÓ

SR-3



FOTOGRAFIES





1. IDENTIFICACIÓ

DENOMINACIÓ	Ca s'Hereu	CODI	SR-4
TIPOLOGIA	Casa de possessió		
ÚS ACTUAL	Residencial		
AUTORIA			
ESTIL O CORRENT	Popular		

2. LOCALITZACIÓ

NUCLI O PARATGE			
ADREÇA / ACCÉS			
COORDENADES UTM	X: 497120	Y: 4391260	
REFERÈNCIA CADASTRAL	07017A003002210000JR		
ENTORN / CLASSE DE SÒL	Sòl rústic		

3. DESCRIPCIÓ

Casa de possessió organitzada en forma d'u i amb carrera al davant. Integra, a més de l'habitatge, les següents dependències annexes: portasses i pallissa. Com a instal·lacions hidràuliques, envoltant les cases, hi ha dues cisternes i, a uns dos-cents metres, un aljub.

La façana principal, orientada a l'est, s'organitza en dues alçàries: planta baixa i primer pis. Les obertures segueixen un esquema asimètric i estan tractades de forma desigual. El portal d'accés a la casa és allindanat; presenta llindar i està emmarcat amb carreus de marès. La porta és de fusta massissa, de doble fulla, amb claus i baules de ferro. El portal està flanquejat per una finestra allindanada, probablement de nova construcció, i una altra finestra atrompetada. Al primer pis i a diferent alçària es situen dues finestres allindanades, una d'elles seguint l'eix vertical del portal.

Pel que fa al parament, destaca l'esgrafiats de formes romboïdals que es conserva a una part de la façana. On acaba l'esgrafiats es deixa veure el paredat en verd amb morter, que podria correspondre a un afegit posterior.

La coberta és de dos aiguavessos de diferent alçària i es soluciona amb teula àrab. Les dependències, situades perpendicularment a la casa, sembla que estan rehabilitades i al menys una d'elles s'ha reconvertit en casa. L'altra correspon a una portassa amb obertura d'arc carpanell.

CRONOLOGIA	Segle XVIII
BIBLIOGRAFIA	

4. ESTAT DE CONSERVACIÓ

ESTAT DE CONSERVACIÓ	Bo
INTERVENCIÓNS	Ha estat reformada renovant-se la coberta

5. PROTECCIÓ DE L'ELEMENT

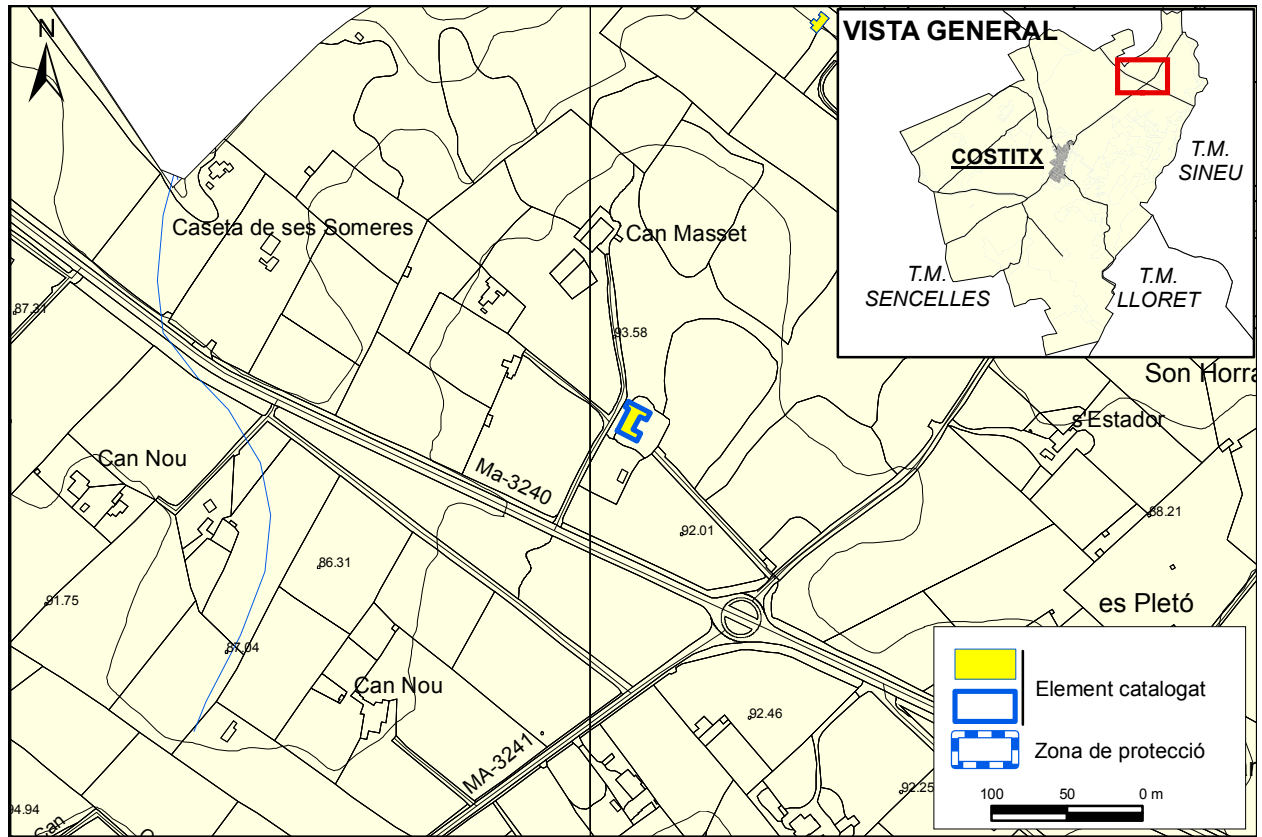
GRAU DE PROTECCIÓ	B
USOS PERMESOS	Els corresponents a la qualificació del sòl rústic en la qual es localitza
ELEMENTS A PRESERVAR	Volumetria, façanes i obertures dels distints cossos que delimiten la carrera. Aljub, cisterna, portassa, pallissa i carrera.
INTERVENCIÓNS PREFERENTS I ADMISSIBLES	IP: IA: Restauració, conservació, consolidació, rehabilitació.



LOCALITZACIÓ CARTOGRÀFICA


CODI D'IDENTIFICACIÓ

SR-4





FOTOGRAFIES





1. IDENTIFICACIÓ

DENOMINACIÓ	Ca sa Mossona	CODI	SR-5
TIPOLOGIA	Casa de pagès		
ÚS ACTUAL	Residencial		
AUTORIA			
ESTIL O CORRENT	Popular		

2. LOCALITZACIÓ

NUCLI O PARATGE			
ADREÇA / ACCÉS			
COORDENADES UTM	X: 497390	Y: 4391060	
REFERÈNCIA CADASTRAL	07017A004002630000JD		
ENTORN / CLASSE DE SÒL	Sòl rústic		

3. DESCRIPCIÓ

Casa de pagès, d'estructura molt senzilla. La casa es disposa linealment i integra, a més de la casa del pagès, les següents dependències agropecuàries: portasses, estables, pallissa i solls. Com a instal·lació hidràulica presenta una cisterna adossada a la façana principal i un pou de coll quadrangular a l'altre costat de la carrera. La casa està organitzada en una sola alçària, la planta baixa, i consta d'una crugia. A la façana principal, orientada al sud-est, les obertures es troben disposades asimètricament. El portal d'accés a la casa és un arc escarser amb llindar i una porta de fusta massissa amb claus i baula de ferro. Està emmarcat amb calç i flanquejat per una portassa d'arc carpanell a un costat i, a l'altre, per un petit finestró, també emmarcat amb calç. Enmig del portal i la portassa es situa la cisterna. Al frontis de la casa trobem les traces inclinades de dues teules canaleres que es sostenen mitjançant mènsules triangulars.

El parament de la casa és paredat en verd aterracat al davant i, a la part posterior, pedra vista o paret en verd amb argamassa. La coberta, d'un aiguavés, es soluciona amb teula àrab.

CRONOLOGIA	Segle XVII-XVIII
BIBLIOGRAFIA	

4. ESTAT DE CONSERVACIÓ

ESTAT DE CONSERVACIÓ	
INTERVENCIIONS	

5. PROTECCIÓ DE L'ELEMENT

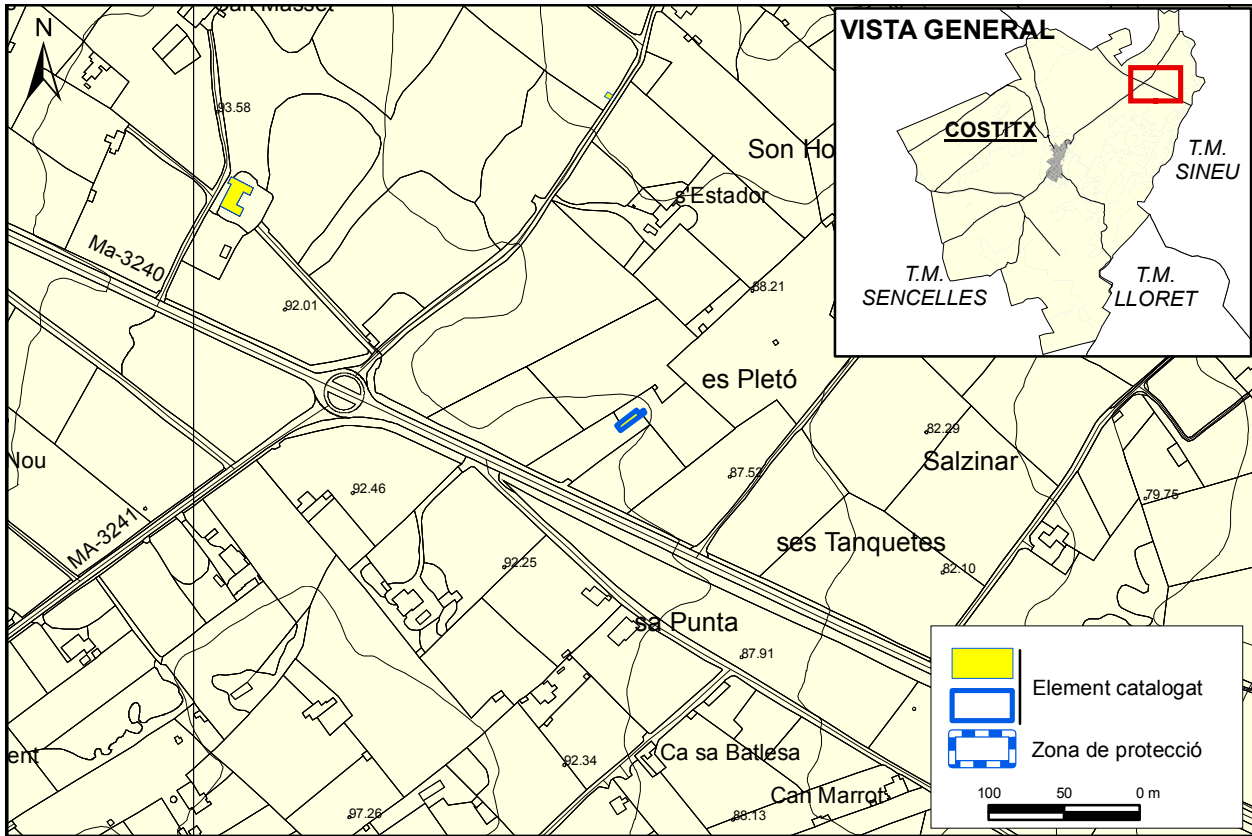
GRAU DE PROTECCIÓ	B
USOS PERMESOS	Els corresponents a la qualificació del sòl rústic en la qual es localitza
ELEMENTS A PRESERVAR	Volumetria i façanes dels distints cossos. Obertures i tractament dels paraments de la façana. Carrera davantera i parets seques que la delimiten. Pou de coll quadrangular, cisterna, estable, forn de pa, portassa, pallissa i soll.
INTERVENCIIONS PREFERENTS I ADMISSIBLES	IP: IA: Restauració, conservació, consolidació, rehabilitació.



LOCALITZACIÓ CARTOGRÀFICA

CODI D'IDENTIFICACIÓ

SR-5





FOTOGRAFIES





1. IDENTIFICACIÓ

DENOMINACIÓ	Son Horrac	CODI	SR-6
TIPOLOGIA	Casa de pagès		
ÚS ACTUAL	Residencial		
AUTORIA			
ESTIL O CORRENT	Popular		

2. LOCALITZACIÓ

NUCLI O PARATGE			
ADREÇA / ACCÉS	Camí de Son Horrac		
COORDENADES UTM	X: 497600	Y: 4391350	
REFERÈNCIA CADASTRAL	07017A004002920000JO		
ENTORN / CLASSE DE SÒL	Sòl rústic		

3. DESCRIPCIÓ

<p>Casa de pagès de petites dimensions emplaçada al camí del mateix nom. Es conserva sense modificacions significatives, ja que no ha estat reestructurada, tot i que presenta una piscina de nova construcció. Es troba organitzada en bloc amb carrera davantera. El conjunt està format per la casa principal amb un annex a cada costat i envoltat de petites edificacions on es situen les diverses dependències agropecuàries: portassa (rehabilitada), pallissa, estables, sestadors, galliner, solls i forn. També és visible l'antiga era i instal·lacions hidràuliques com un aljub i una cisterna.</p> <p>La façana principal està situada amb una orientació sud-est i mostra una disposició asimètrica de les obertures. S'articula en dues alçàries: planta baixa i primer pis. A la planta baixa s'accedeix mitjançant un portal central d'arc de mig punt amb dovelles de marès i llindar. Sobre ell es troba una volada de bigues de fusta i teula àrab. Flanquejant el portal observem un pedrís i diverses obertures: una finestra balconera, dues finestres allindanades amb ampit, un d'ells motllurat, i un finestró atrompetat. Al primer pis s'obrin tres finestres allindanades, dues d'elles amb ampits motllurats antics i l'altra sense ell. Finalment, un finestró atrompetat es situa a l'eix central. El parament és d'aparell irregular referit i parcialment emblanquinat. El sòcol és de ciment gratallós. La coberta és de dos aiguavessos, una cornisa volada de teules i teula àrab.</p>	
CRONOLOGIA	Segle XVI (1578), XIX (1864)
BIBLIOGRAFIA	ALBERTÍ, J.; ROSSELLÓ, R. (1997): Història de Costitx 1600-1868 DIVERSOS AUTORS (1864): Gran Enciclopèdia de Mallorca

4. ESTAT DE CONSERVACIÓ

ESTAT DE CONSERVACIÓ	Bo
INTERVENCIÓNS	

5. PROTECCIÓ DE L'ELEMENT

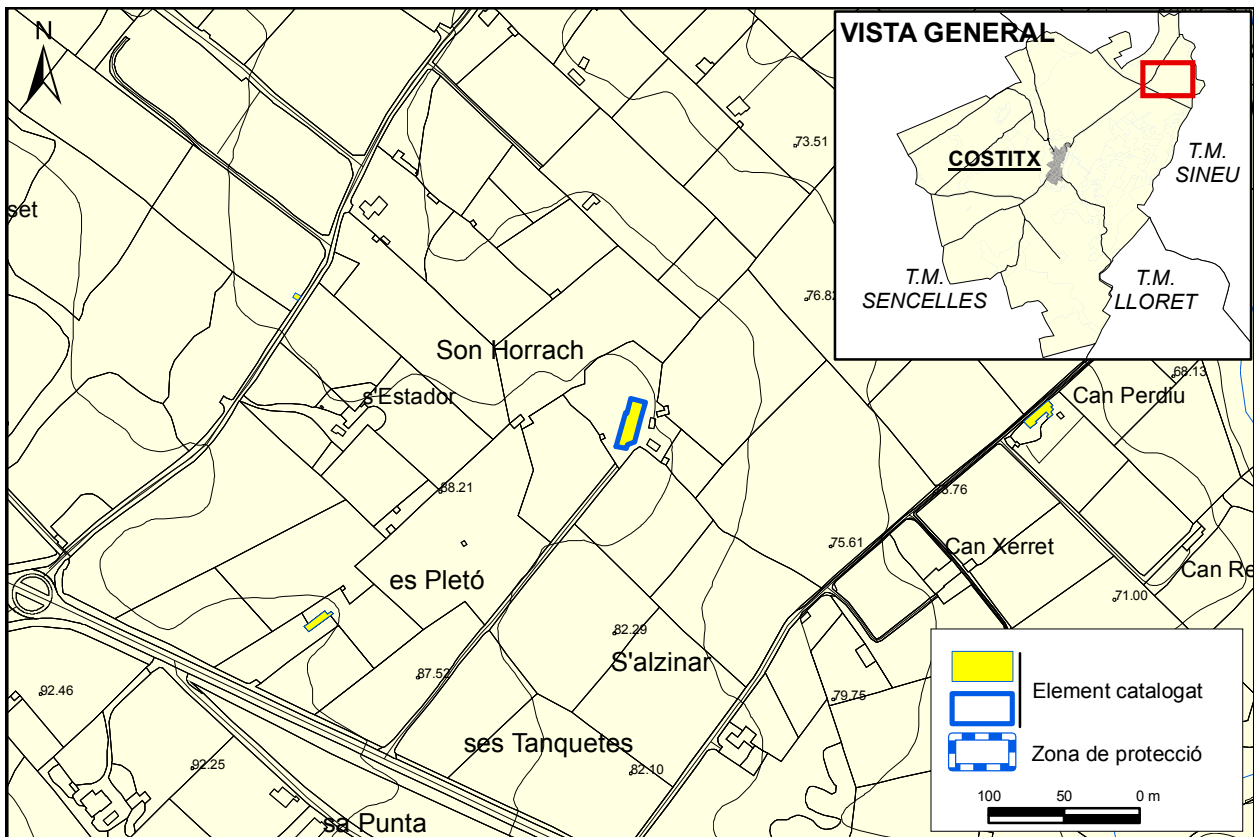
GRAU DE PROTECCIÓ	C
USOS PERMESOS	Els corresponents a la qualificació del sòl rústic en la qual es localitza
ELEMENTS A PRESERVAR	Volumetria i façanes dels distints cossos. Cisterna, estable, era, portassa, forn, pallissa, sestador i soll
INTERVENCIÓNS PREFERENTS I ADMISSIBLES	IP: IA: Restauració, conservació, consolidació, rehabilitació, reestructuració.



LOCALITZACIÓ CARTOGRÀFICA

CODI D'IDENTIFICACIÓ

SR-6



FOTOGRAFIES





1. IDENTIFICACIÓ

DENOMINACIÓ	Can Perdiu	CODI	SR-7
TIPOLOGIA	Casa de pagès		
ÚS ACTUAL	Residencial		
AUTORIA			
ESTIL O CORRENT	Popular		

2. LOCALITZACIÓ

NUCLI O PARATGE			
ADREÇA / ACCÉS			
COORDENADES UTM	X: 497860	Y: 4391255	
REFERÈNCIA CADASTRAL	07017A004002780000JY		
ENTORN / CLASSE DE SÒL	Sòl rústic		

3. DESCRIPCIÓ

És un petit conjunt constructiu que consta de l'habitatge i d'unes dependències auxiliars, unes adossades i altres disperses. Les dependències annexes són la pallissa, l'estable, el forn i un aljub. De manera aïllada, a uns cent metres, trobem unes solls.

La casa, orientada al sud-est, té carrera al davant i presenta un aiguavés i una organització molt senzilla en una sola alçària. La façana es disposa asimètricament, amb un portal d'arc escarser al centre, el qual està flanquejat per dues petites finestres, una d'elles atrompetada. L'única decoració consisteix en l'emblanquinat que emmarca el portal.

El cos afegit a l'habitatge és d'una alçària superior i està format per la pallissa i l'estable just davall. El parament de la façana està paredat en verd. La coberta d'un sol aiguavés es soluciona amb teula àrab.

L'interior de la casa, exceptuant la reforma de la coberta, amb bigues de formigó, conserva els trets originals. Té el trespol de morter de grava i calç i una cisterna devora la porta d'entrada. Cal destacar l'aprofitament de la part superior com a magatzem, al qual s'accedeix per una escala de peu.

CRONOLOGIA	Segle XVIII-XIX (1818)
BIBLIOGRAFIA	ALBERTÍ, J.; ROSSELLÓ, R. (1997): Història de Costitx 1600-1868

4. ESTAT DE CONSERVACIÓ

ESTAT DE CONSERVACIÓ	Bo
INTERVENCIIONS	Ha estat totalment reformada renovant-se la coberta i referint-se la planta pis.

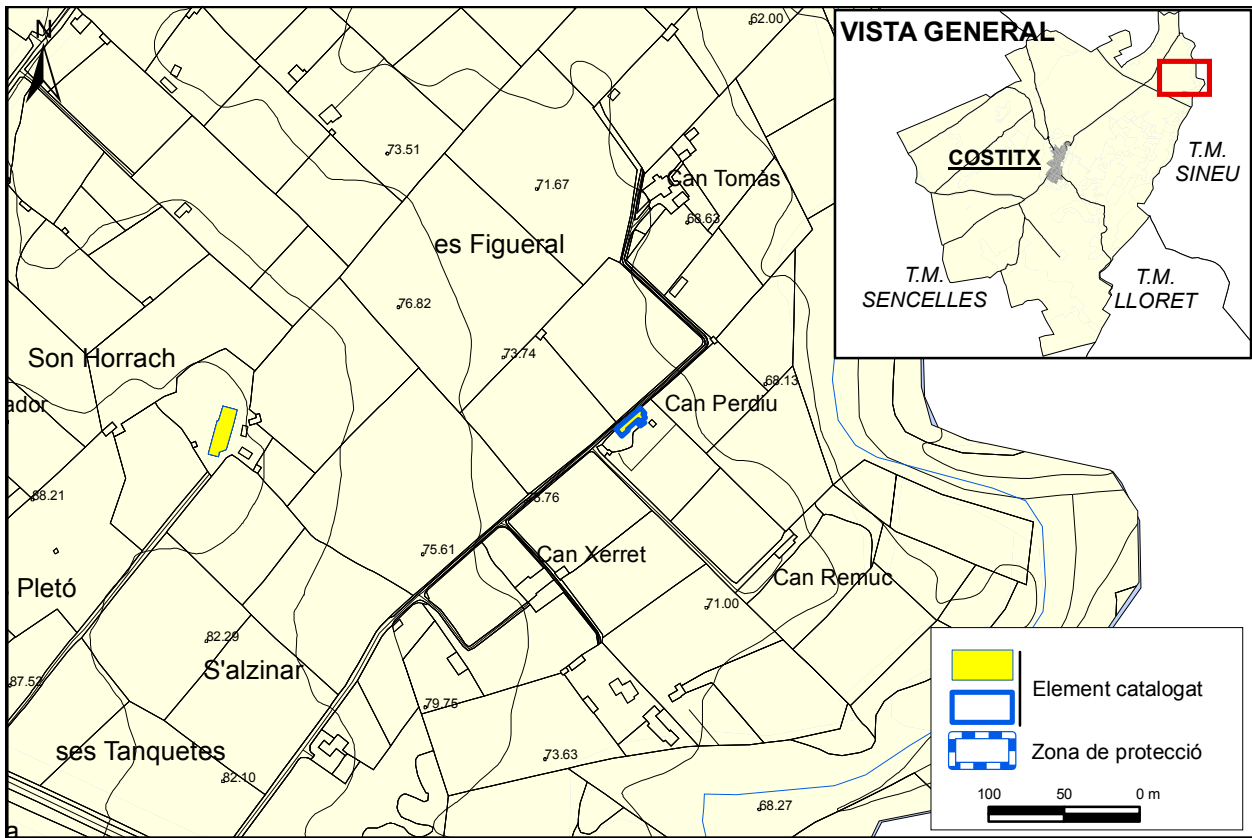
5. PROTECCIÓ DE L'ELEMENT

GRAU DE PROTECCIÓ	C
USOS PERMESOS	Els corresponents a la qualificació del sòl rústic en la qual es localitza
ELEMENTS A PRESERVAR	Volumetria i façanes. Aljub, cisterna, estable, portassa, forn i pallissa
INTERVENCIIONS PREFERENTS I ADMISSIBLES	IP: IA: Restauració, conservació, consolidació, rehabilitació, reestructuració i ampliació.



LOCALITZACIÓ CARTOGRÀFICA

CODI D'IDENTIFICACIÓ	SR-7
-----------------------------	-------------





FOTOGRAFIES





1. IDENTIFICACIÓ

DENOMINACIÓ	Can Poloni	CODI	SR-8
TIPOLOGIA	Casa de pagès		
ÚS ACTUAL	Residencial		
AUTORIA			
ESTIL O CORRENT	Popular		

2. LOCALITZACIÓ

NUCLI O PARATGE			
ADREÇA / ACCÉS			
COORDENADES UTM	X: 495815	Y: 4391355	
REFERÈNCIA CADASTRAL	07017A003000440000JA		
ENTORN / CLASSE DE SÒL	Sòl rústic		

3. DESCRIPCIÓ

Casa de pagès organitzada de forma lineal i amb una sola alçària. Té un portal d'accés d'arc escarser emmarcat amb carreus de marès. Presenta teula canalera sostinguda per mènsules a la façana principal i a la façana lateral esquerra. El parament és de paredat en verd i les cadenes cantoneres de marès. Al costat del portal s'observa una pedra fermadora. La coberta, a dos aiguavessos, és de teula àrab.

Pel que fa a les dependències agropecuàries, trobem una dependència adossada a la façana lateral dreta de la casa, amb un portal d'arc de mig punt emmarcat amb carreus de marès. L'interior de dita dependència presenta coberta de volta de canó. Actualment s'utilitza com a galliner. Adossat a aquesta dependència, en trobem una altra que presenta un portal allindanat.

Aïlladament, hi ha un aljub amb cisterna. El coll és de marès i planta quadrangular. Els brancals són quadrats amb l'acabament en forma piramidal.

CRONOLOGIA	Segle XVIII-XIX
BIBLIOGRAFIA	

4. ESTAT DE CONSERVACIÓ

ESTAT DE CONSERVACIÓ	Bo
INTERVENCIIONS	

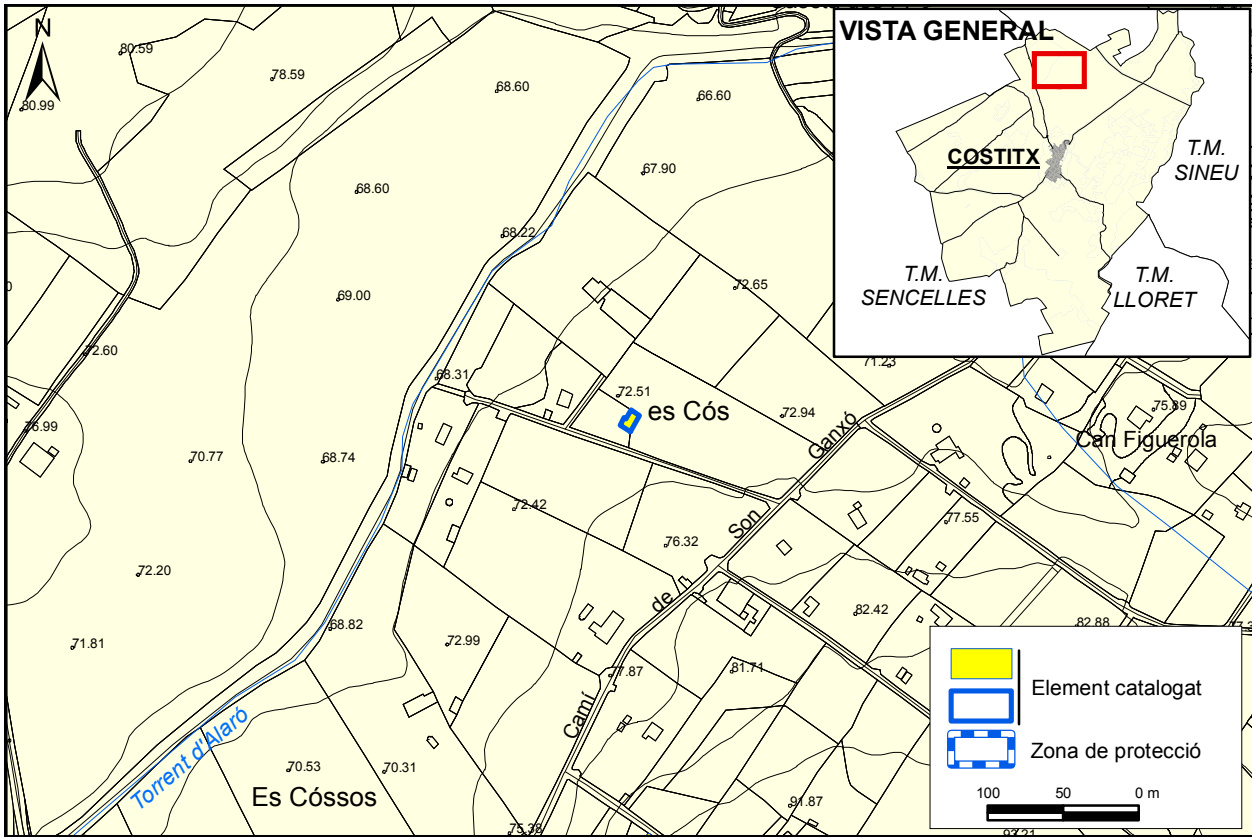
5. PROTECCIÓ DE L'ELEMENT

GRAU DE PROTECCIÓ	C
USOS PERMESOS	Els corresponents a la qualificació del sòl rústic en la qual es localitza
ELEMENTS A PRESERVAR	Volumetria de l'edificació, obertures i tractament dels paraments. Portassa. Teula canalera. Paret seca situada devora l'edificació. Aljub de coll quadrangular.
INTERVENCIIONS PREFERENTS I ADMISSIBLES	IP: IA: Restauració, conservació, consolidació, rehabilitació, reestructuració.



LOCALITZACIÓ CARTOGRÀFICA

CODI D'IDENTIFICACIÓ	SR-8
-----------------------------	-------------



FOTOGRAFIES





1. IDENTIFICACIÓ

DENOMINACIÓ		CODI	SR-9
TIPOLOGIA	Casa de pagès		
ÚS ACTUAL	Residencial		
AUTORIA			
ESTIL O CORRENT	Popular		

2. LOCALITZACIÓ

NUCLI O PARATGE			
ADREÇA / ACCÉS	Camí des Cós		
COORDENADES UTM	X: 495817	Y: 4391077	
REFERÈNCIA CADASTRAL	07017A003001010000JS		
ENTORN / CLASSE DE SÒL	Sòl rústic		

3. DESCRIPCIÓ

Casa de pagès organitzada en bloc, d'un sol aiguavés, planta baixa i porxo. El portal principal és d'arc escarser i al seu eix es situa un finestró amb àmpit. Ambdues obertures es connecten per la faixa de referit del finestró. Altres obertures allindanandes són un portal corresponent a l'estable, l'obertura de la pallissa i dos finestrons, un d'ells emmarcat per una faixa de referit. Un altre portal allindanant s'obre a la façana posterior.

De la façana principal destaca el sistema de recollida d'aigües mitjançant teules canaleres sobre caps de teula i una baixant sobre mènsules de pedra. Les aigües són conduïdes a un coll de cisterna quadrangular adossat a la façana. Davant la casa es configura una petita carrera.

CRONOLOGIA	Segle XVIII
BIBLIOGRAFIA	

4. ESTAT DE CONSERVACIÓ

ESTAT DE CONSERVACIÓ	Bo
INTERVENCIIONS	Ha estat reformada

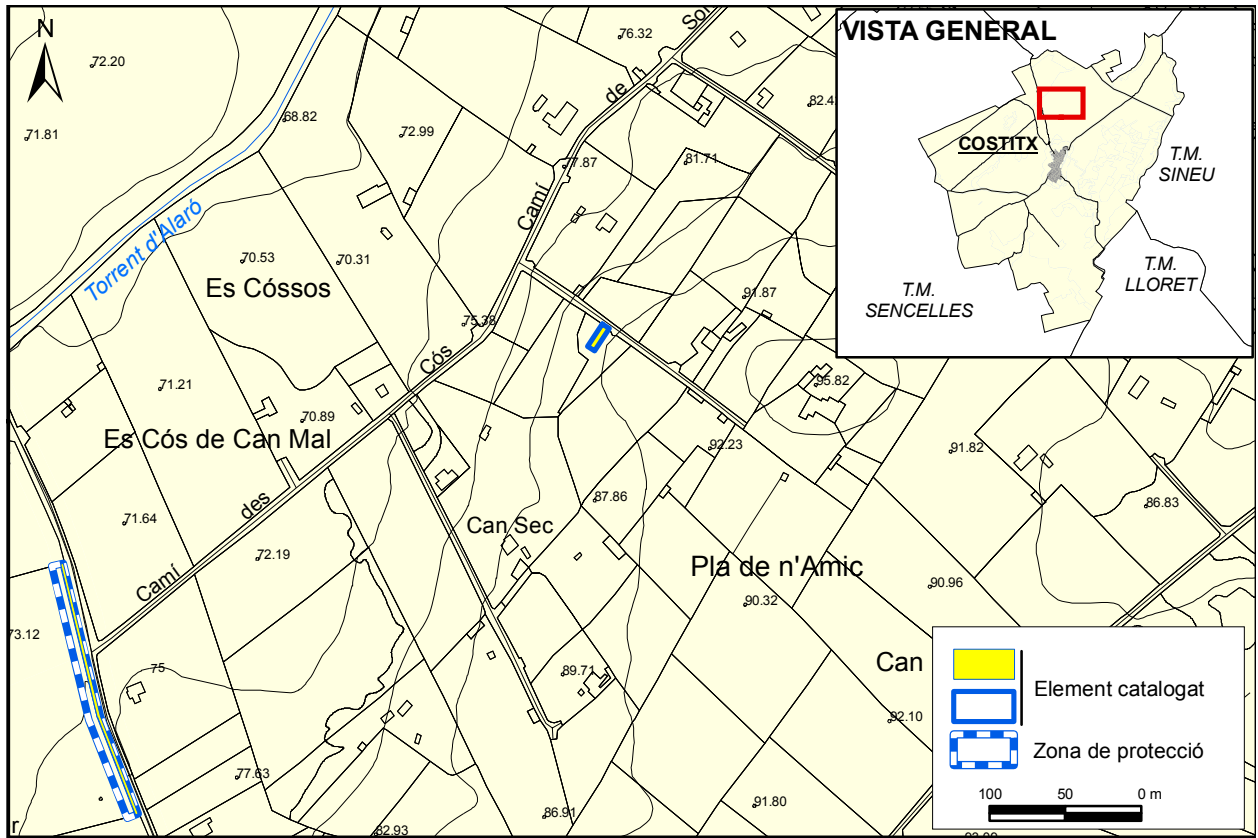
5. PROTECCIÓ DE L'ELEMENT

GRAU DE PROTECCIÓ	C
USOS PERMESOS	Els corresponents a la qualificació del sòl rústic en la qual es localitza
ELEMENTS A PRESERVAR	Volumetria de l'edificació principal, obertures, tractament dels paraments, i teules canaleres. Cisterna adossada i carrera davant les cases.
INTERVENCIIONS PREFERENTS I ADMISSIBLES	IP: IA: Restauració, conservació, consolidació, rehabilitació, reestructuració.



LOCALITZACIÓ CARTOGRÀFICA

CODI D'IDENTIFICACIÓ	SR-9
----------------------	------



FOTOGRAFIES





1. IDENTIFICACIÓ

DENOMINACIÓ	sa Vinya Vella	CODI	SR-10
TIPOLOGIA	Casa de pagès		
ÚS ACTUAL	Desús		
AUTORIA			
ESTIL O CORRENT	Popular		

2. LOCALITZACIÓ

NUCLI O PARATGE			
ADREÇA / ACCÉS			
COORDENADES UTM	X: 495561	Y: 4390805	
REFERÈNCIA CADASTRAL	07017A003000120000JA		
ENTORN / CLASSE DE SÒL	Sòl rústic		

3. DESCRIPCIÓ

Casa de pagès organitzada en bloc. Segueix un esquema simètric de les obertures. La façana principal presenta planta baixa, primer pis i porxo. La planta baixa consta d'un portal allindanat flanquejat per finestres igualment allindanades. Al primer pis trobam una finestra allindanada i tres finestres balconeres, una d'elles cegada. Al porxo trobam quatre finestres apaïsades. Al costat del portal trobam una capelleta incrustada al mur que correspon a la cisterna, també accessible desde l'interior. A la façana s'hi adossa de manera perpendicular una edificació auxiliar d'una planta d'altura i d'un sol aiguavés.

Els paraments són de paredat en verd parcialment referits i els emmarcaments de marès a la façana. Als laterals i a la façana posterior es combinen trams de marès vists, trams de paredat en verd i trams referits.

A la façana lateral, destaquen les petites pedretes incrustades en el referit, que es situen arrencades entre les pedres més grosses del parament.

A la façana posterior destaca el tractament de les obertures, connectades pels emmarcaments en marès i l'obertura corresponent a la portassa, aditenllada amb petits acords als cantons. La planta baixa es destina a sestadors.

A les obertures corresponents a les pallisses (façana lateral) i a una de les finestres de la façana principal hi ha tres cabres de ferro.

Davant les cases destaca un espai enjardinat tancat de murada on s'observen distints nivells, passadissos i piques. Finalment la parcel·la es tanca amb una paret d'esquena d'ase paredada en verd amb una porta d'accés de ferro forjat.

CRONOLOGIA	Segle XIX
BIBLIOGRAFIA	

4. ESTAT DE CONSERVACIÓ

ESTAT DE CONSERVACIÓ	Ruïna
INTERVENCIÓ	

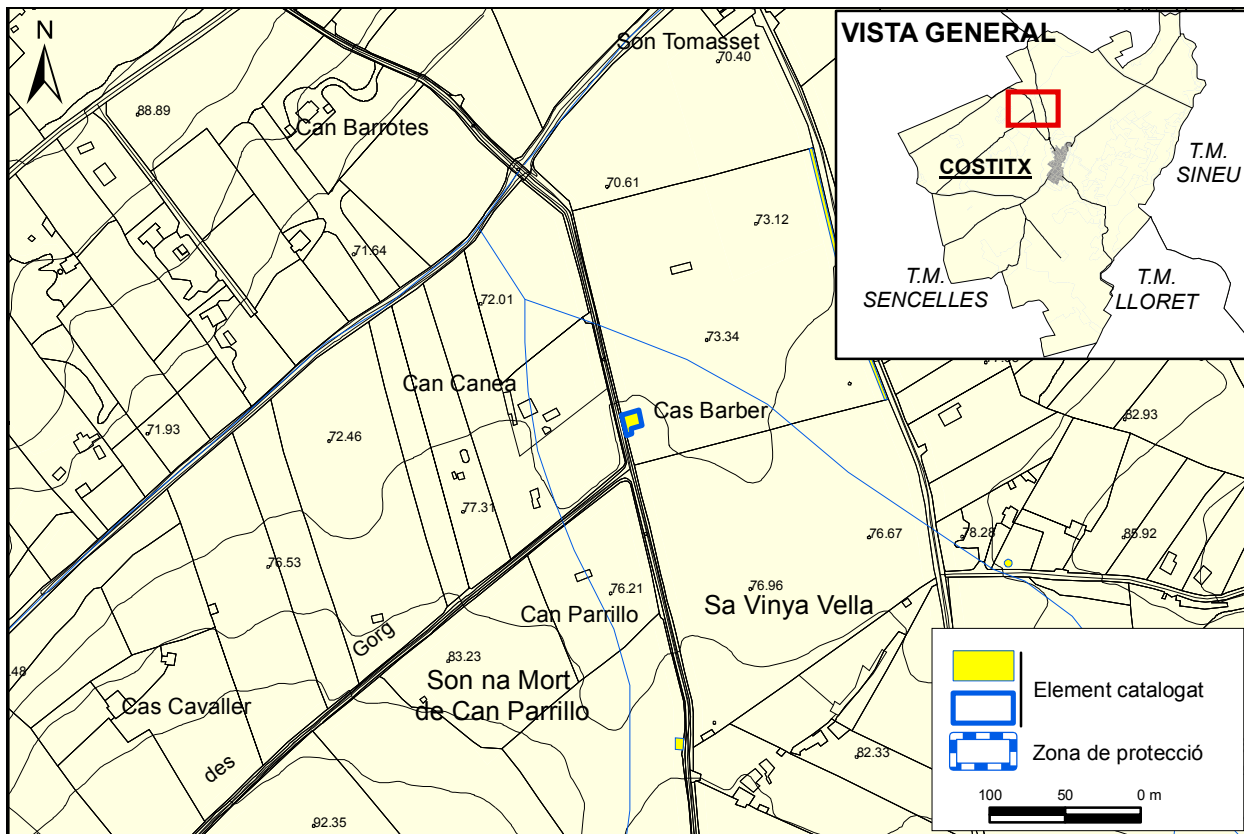
5. PROTECCIÓ DE L'ELEMENT

GRAU DE PROTECCIÓ	C
USOS PERMESOS	Els corresponents a la qualificació del sòl rústic en la qual es localitza
ELEMENTS A PRESERVAR	Volumetria de l'immoble, obertures i tractament dels paraments. Cisterna. Espai enjardinat, mur de tancament de la parcel·la i reixa de ferro forjat de la porta d'accés.
INTERVENCIÓ PREFERENTS I ADMISSIBLES	IP: Rehabilitació integral IA: Restauració, conservació, consolidació, rehabilitació, reestructuració.



LOCALITZACIÓ CARTOGRÀFICA

CODI D'IDENTIFICACIÓ	SR-10
----------------------	-------





FOTOGRAFIA





1. IDENTIFICACIÓ

DENOMINACIÓ	Can Bernat Coc	CODI	SR-11
TIPOLOGIA	Casa de pagès		
ÚS ACTUAL	Residencial		
AUTORIA			
ESTIL O CORRENT	Popular		

2. LOCALITZACIÓ

NUCLI O PARATGE			
ADREÇA / ACCÉS			
COORDENADES UTM	X: 496376	Y: 4390598	
REFERÈNCIA CADASTRAL	07017A003001850000JM		
ENTORN / CLASSE DE SÒL	Sòl rústic		

3. DESCRIPCIÓ

<p>Casa de pagès organitzada en bloc. La façana principal, orientada al sud, presenta una articulació asimètrica de les obertures i està estructurada en planta baixa i porxo.</p> <p>A la planta baixa trobem un portal allindanat i una finestra igualment allindanada. El porxo consta de dos finestrons, un més gran que l'altre. Un altre element a destacar és la teula canalera que travessa de banda a banda la façana. A un costat es troba la portassa amb portal d'arc carpanell, damunt del qual travessa una altra teula canalera. Els paraments són de paredat en verd parcialment referits i els emmarcaments de les obertures de marès. La coberta, de dos aiguavessos, és de teula àrab.</p>	
CRONOLOGIA	Segle XVIII-XIX
BIBLIOGRAFIA	

4. ESTAT DE CONSERVACIÓ

ESTAT DE CONSERVACIÓ	Bo
INTERVENCIÓ	S'ha reformat totalment, renovant-se la coberta, augmentant l'altura del porxo, eliminant les teules canaleres i reordenant el volum corresponent a la portassa.

5. PROTECCIÓ DE L'ELEMENT

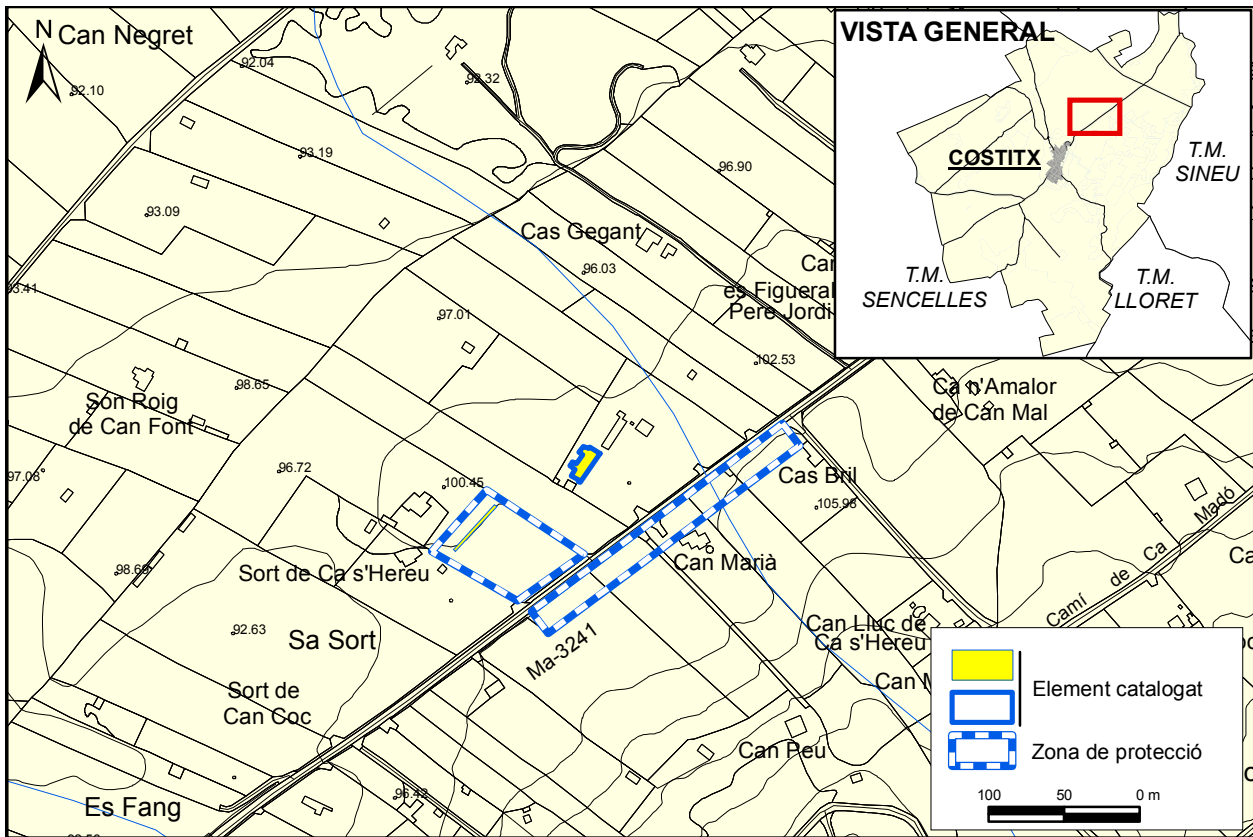
GRAU DE PROTECCIÓ	C per a la casa de pagès; A per a la cisterna
USOS PERMESOS	Els corresponents a la qualificació del sòl rústic en la qual es localitza
ELEMENTS A PRESERVAR	Cisterna
INTERVENCIÓ PREFERENTS I ADMISSIBLES	IP: IA: Restauració, conservació, consolidació, rehabilitació, reestructuració.



LOCALITZACIÓ CARTOGRÀFICA

CODI D'IDENTIFICACIÓ

SR-11



FOTOGRAFIES





1. IDENTIFICACIÓ

DENOMINACIÓ	es Pou Celat	CODI	SR-12
TIPOLOGIA	Casa de pagès		
ÚS ACTUAL	Residencial		
AUTORIA			
ESTIL O CORRENT	Popular		

2. LOCALITZACIÓ

NUCLI O PARATGE			
ADREÇA / ACCÉS			
COORDENADES UTM	X: 495930	Y: 4390235	
REFERÈNCIA CADASTRAL	07017A003001640000JE		
ENTORN / CLASSE DE SÒL	Sòl rústic		

3. DESCRIPCIÓ

<p>Casa de pagès, situada al principi del poble, envoltada d'un petit jardí.</p> <p>La façana s'organitza de forma simètrica, exceptuant l'afegit lateral on es situa una portassa, sobre la qual observam un finestró. A la planta baixa, just al mig, es situa un portal allindanat amb un esgrafiament de carreus i una petita volada de teula. Està flanquejat per dues finestres allindanades amb ampit. Les obertures de la planta baixa estan emmarcades per una faixa de calç.</p> <p>Al porxo s'obrin tres finestres disposades regularment, seguint l'eix de les obertures inferiors, amb ampit i emmarcades amb carreus de marès. Els paraments són de paredat en verd, arrebossat amb morter de calç i pedres. El sòcol és de ciment gratallós.</p> <p>Les cobertes són de dos aiguavessos i de teula àrab, la qual descansa sobre una cornisa plana. Una canal de zinc recull l'aigua de la teulada.</p>	
CRONOLOGIA	Segle XVII-XVIII
BIBLIOGRAFIA	

4. ESTAT DE CONSERVACIÓ

ESTAT DE CONSERVACIÓ	Bo
INTERVENCIÓ	Ha estat totalment reformada, obrint-se una portassa allindanada amb funcions de garatge, tancada per una porta metàl·lica discordant.

5. PROTECCIÓ DE L'ELEMENT

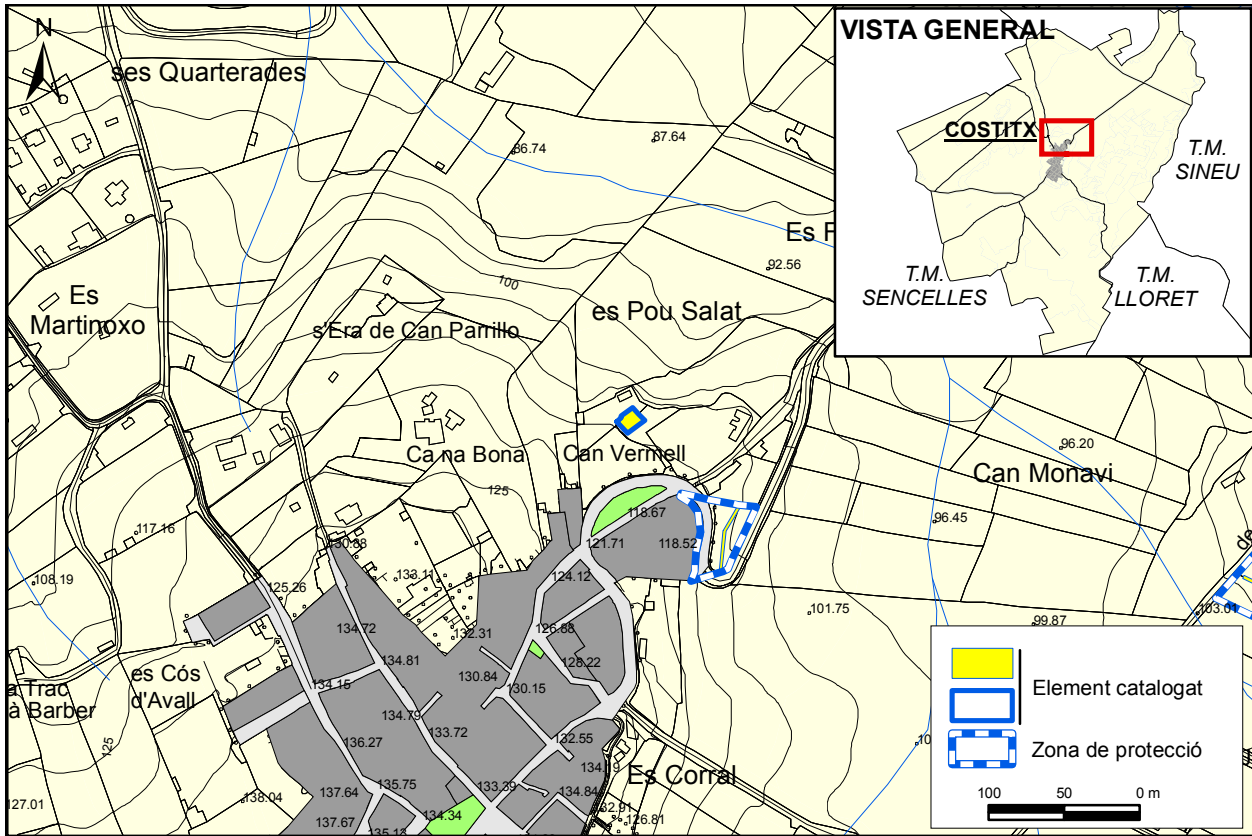
GRAU DE PROTECCIÓ	C
USOS PERMESOS	Els corresponents a la qualificació del sòl rústic en la qual es localitza
ELEMENTS A PRESERVAR	Volumetria corresponent al primer aiguavés i espai enjardinat situat davant la casa.
INTERVENCIÓ PREFERENTS I ADMISSIBLES	IP: Donar un tractament tradicional a la porta de garatge IA: Restauració, conservació, consolidació, rehabilitació, reestructuració.



LOCALITZACIÓ CARTOGRÀFICA

CODI D'IDENTIFICACIÓ

SR-12



FOTOGRAFIES





1. IDENTIFICACIÓ

DENOMINACIÓ	Can Genestra	CODI	SR-13
TIPOLOGIA	Casa de pagès		
ÚS ACTUAL	Desús		
AUTORIA			
ESTIL O CORRENT	Popular		

2. LOCALITZACIÓ

NUCLI O PARATGE			
ADREÇA / ACCÉS			
COORDENADES UTM	X: 494315	Y: 4389930	
REFERÈNCIA CADASTRAL	07017A002000900000JX		
ENTORN / CLASSE DE SÒL	Sòl rústic		

3. DESCRIPCIÓ

Casa de pagès molt senzilla disposada en bloc amb carrera davantera. El conjunt està integrat per l'habitatge i algunes dependències agrícola-ramaderes en estat ruïnós. La casa s'estructura en una sola alçària i presenta una disposició asimètrica de les obertures. La façana principal està orientada al sud-est i presenta un portal d'ingrés allindanat, emmarcat per una franja de calç. A un lateral es situa una petita finestra, la qual també presenta un emmarcament de calç, i l'obertura de la pallissa, amb llinda de fusta. Al frontis de la casa hi ha la traça inclinada d'una canal de teula sostinguda per mènsules de pedra. El parament és de paredat en verd amb morter i la coberta, a doble vessant, és de teula àrab. A l'interior es conserva la cuina original, amb una gran foganya.

L'edifici de la casa és continuat per un altre bloc destinat a estable. Al costat de la casa trobam una cisterna quadrangular amb brancals de marès, l'era, que assoleix una altura d'un metre i un edifici aïllat destinat a solls.

CRONOLOGIA	Segle XVII-XVIII
BIBLIOGRAFIA	

4. ESTAT DE CONSERVACIÓ

ESTAT DE CONSERVACIÓ	Ruïna
INTERVENCIÓNS	

5. PROTECCIÓ DE L'ELEMENT

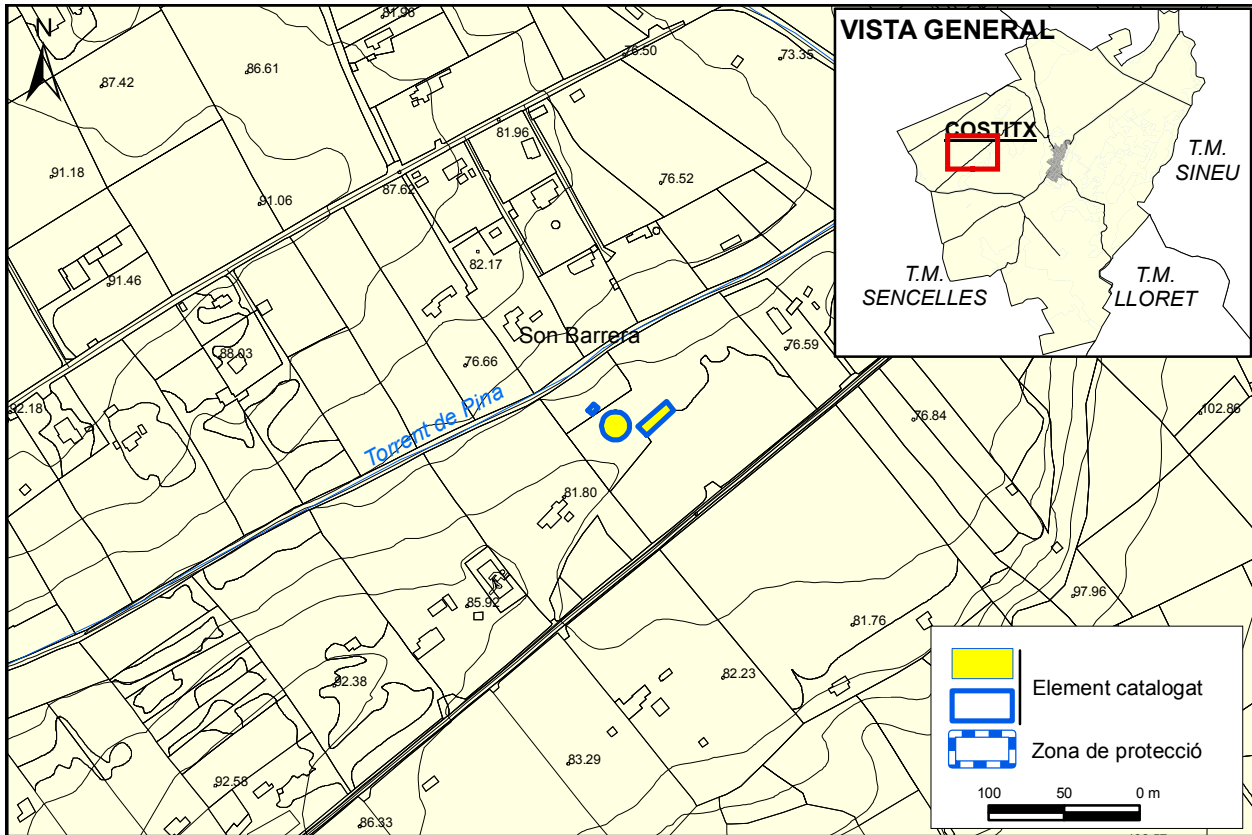
GRAU DE PROTECCIÓ	C
USOS PERMESOS	Els corresponents a la qualificació del sòl rústic en la qual es localitza
ELEMENTS A PRESERVAR	Volumetria, obertures i tractament dels paraments. Teula canalera de la façana, cisterna, era, solls, dependències auxiliars.
INTERVENCIÓNS PREFERENTS I ADMISSIBLES	IP: Rehabilitació integral IA: Restauració, conservació, consolidació, rehabilitació, reestructuració.



LOCALITZACIÓ CARTOGRÀFICA

CODI D'IDENTIFICACIÓ

SR-13



FOTOGRAFIES





1. IDENTIFICACIÓ

DENOMINACIÓ	Can Llabia	CODI	SR-14
TIPOLOGIA	Casa de pagès		
ÚS ACTUAL	Residencial		
AUTORIA			
ESTIL O CORRENT	Popular		

2. LOCALITZACIÓ

NUCLI O PARATGE			
ADREÇA / ACCÉS			
COORDENADES UTM	X: 494229	Y: 4389751	
REFERÈNCIA CADASTRAL	07017A002001010000JB		
ENTORN / CLASSE DE SÒL	Sòl rústic		

3. DESCRIPCIÓ

Casa de pagès de petites dimensions, molt senzilla però que conserva íntegrament la disposició primigènia. El conjunt de les cases està format per l'habitatge i una sèrie de dependències agropecuàries: pallissa, estables, forn, portasses i solls. Com a instal·lació hidràulica té una cisterna de coll quadrangular, adossada a la casa, amb unes piques de rentar.

La casa està organitzada en una sola alçària, una planta baixa. La façana principal, orientada al sud-est, té una disposició asimètrica de les obertures. El portal d'ingrés és d'arc escarser amb una porta de fusta massissa amb claus i baula de ferro. Es tanca exteriorment amb una porta nova de metall i vidre. El portal està flanquejat per una finestra i una porta que s'obri als estables, a una banda, i una petita finestra a l'altre costat. Totes les obertures, excepte l'accés als estables, estan emmarcades amb pintura blanca o calç.

Ressalta, al frontis de la casa, la teula canalera sostinguda per caps de teula. A la façana posterior és sostinguda per mènsules. A la façana lateral es localitza l'accés a dues pallisses, mitjançant obertures amb llinda de fusta.

El parament de la façana és paredat en verd i aterracat. La coberta és de dos aiguavessos i se soluciona amb teula àrab. L'interior de la casa conserva la cuina antiga i el cossi.

CRONOLOGIA	Segle XVII-XVIII
BIBLIOGRAFIA	

4. ESTAT DE CONSERVACIÓ

ESTAT DE CONSERVACIÓ	Bo
INTERVENCIÓ	Ha estat reformada

5. PROTECCIÓ DE L'ELEMENT

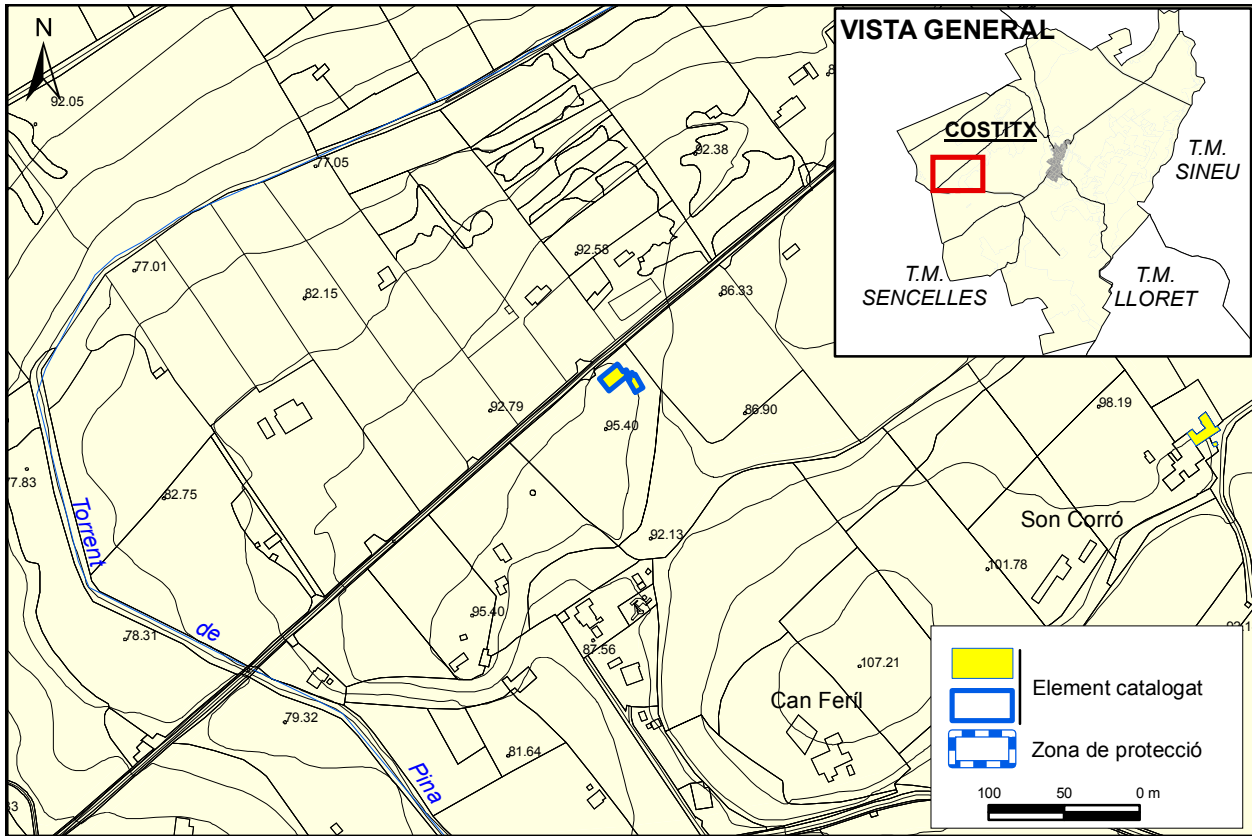
GRAU DE PROTECCIÓ	C
USOS PERMESOS	Els corresponents a la qualificació del sòl rústic en la qual es localitza
ELEMENTS A PRESERVAR	Volumetria, obertures i tractament dels paraments. Cisterna, portassa, forn, soll
INTERVENCIÓ PREFERENTS I ADMISSIBLES	IP: IA: Restauració, conservació, consolidació, rehabilitació, reestructuració.



LOCALITZACIÓ CARTOGRÀFICA

CODI D'IDENTIFICACIÓ

SR-14



FOTOGRAFIES





1. IDENTIFICACIÓ

DENOMINACIÓ	Can Feril	CODI	SR-15
TIPOLOGIA	Casa de possessió		
ÚS ACTUAL	Desús		
AUTORIA			
ESTIL O CORRENT	Popular		

2. LOCALITZACIÓ

NUCLI O PARATGE			
ADREÇA / ACCÉS			
COORDENADES UTM	X: 494247	Y: 4389428	
REFERÈNCIA CADASTRAL	07017A002004150000JH		
ENTORN / CLASSE DE SÒL	Sòl rústic		

3. DESCRIPCIÓ

Casa de possessió amb una disposició en forma d'ela i carrera davantera. Actualment, es troba en un estat d'abandonament. La façana principal, organitzada en dues alçàries, presenta una disposició asimètrica de les obertures. El portal d'accés és allindanat, amb llinda i brancals de pedra viva. A l'altra banda del portal d'accés es poden observar les restes d'un antic portal d'arc escarser, actualment tapiat, en el centre del qual s'hi ha obert una finestra. Un finestró d'emmarcament referit completa les obertures d'aquesta planta. Al pis superior s'obren dues finestres allindanades, una d'elles, concretament la que es troba situada sobre el portal principal, amb l'ampit motllurat. Ambdues presenten un tancament d'enreixat de ferro. A l'interior destaca la cuina, amb el cossi romput.

El parament és d'aparell rústic irregular aterracat i la coberta de teula àrab i dos aiguavessos. Una part de l'edifici es destina a bovalls i a la planta pis situada a sobre s'observen dues obertures corresponents a les pallisses, amb llinda de fusta i dues cabres de ferro.

El cos adossat perpendicularment a l'habitatge és de coberta de teula àrab i un únic aiguavés. Està ocupat per uns estables, els quals conserven les menjadores i algunes anelles per fermar les bísties; s'hi s'accedeix per un portal amb la llinda configurada per una biga de fusta. Darrera aquest cós es conserva un cup d'uniques dimensions de 2,6 x 1,8 i una profunditat de 1,8 m, del qual manquen algunes peces.

Davant la casa es localitza un tancat de paret seca al qual s'adossen unes solls, un forn de pa, uns sestadors. Entre el tancat i la casa es localitza una cisterna amb una pica rectangular adossada. La cisterna té els brancals i l'interior referits i conserva el corró de fusta. Una llosa de pedra es situa a l'esplandit. Una gran era amb una altura d'un metre completa el conjunt.

CRONOLOGIA	Segle XVII-XVIII
BIBLIOGRAFIA	

4. ESTAT DE CONSERVACIÓ

ESTAT DE CONSERVACIÓ	Ruïna
INTERVENCIÓ	

**5. PROTECCIÓ DE L'ELEMENT**

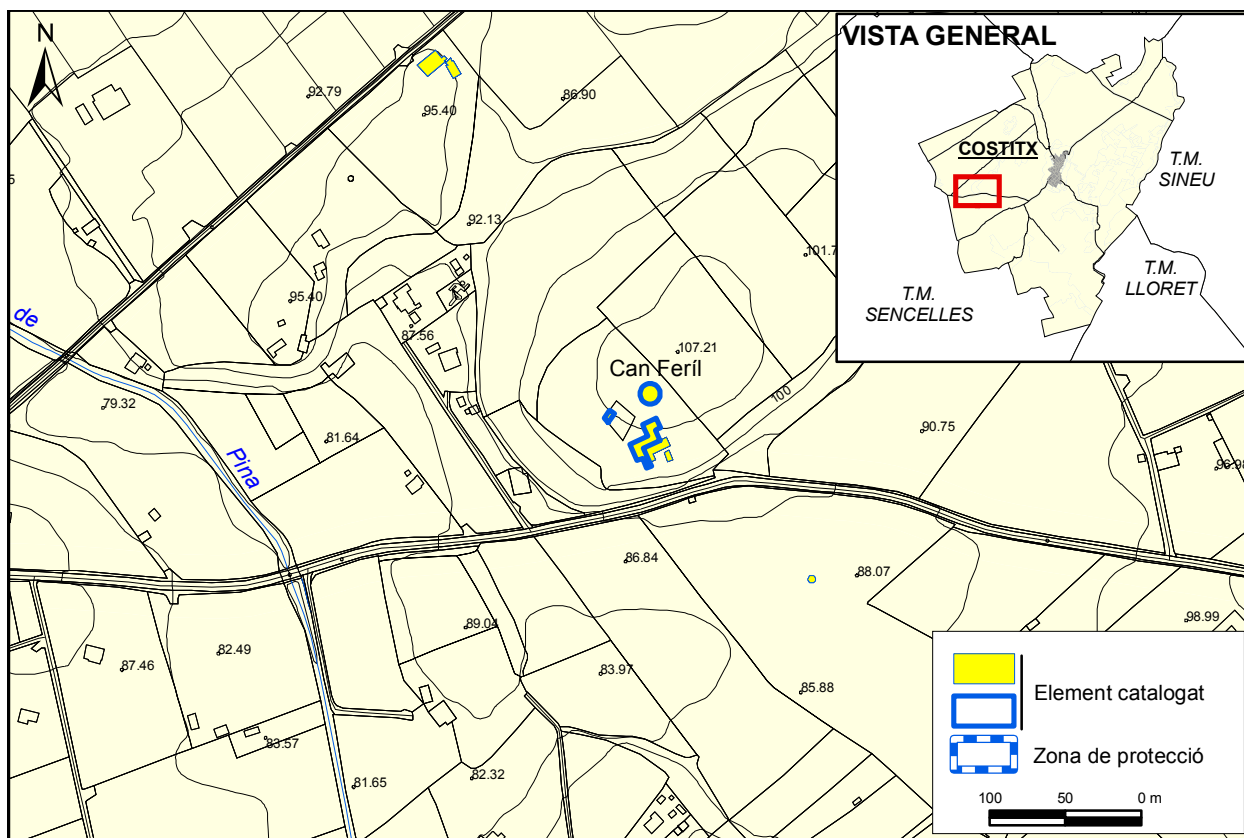
GRAU DE PROTECCIÓ	B
USOS PERMESOS	Els corresponents a la qualificació del sòl rústic en la qual es localitza
ELEMENTS A PRESERVAR	Volumetria de totes les edificacions, obertures i tractament dels paraments. Cup, cisterna, estable, forn, solls. Tancat i era. Camí d'accés a la casa.
INTERVENCIIONS PREFERENTS I ADMISSIBLES	IP: Rehabilitació integral IA: Restauració, conservació, consolidació, rehabilitació, reestructuració.



LOCALITZACIÓ CARTOGRÀFICA

CODI D'IDENTIFICACIÓ

SR-15





FOTOGRAFIES





1. IDENTIFICACIÓ

DENOMINACIÓ	Can Gallet	CODI	SR-16
TIPOLOGIA	Casa de pagès		
ÚS ACTUAL	Desús		
AUTORIA			
ESTIL O CORRENT	Popular		

2. LOCALITZACIÓ

NUCLI O PARATGE			
ADREÇA / ACCÉS			
COORDENADES UTM	X: 494250	Y: 4389435	
REFERÈNCIA CADASTRAL	07017A002004150000JH		
ENTORN / CLASSE DE SÒL	Sòl rústic		

3. DESCRIPCIÓ

<p>Restes d'una casa de pagès. Pel que fa a la façana principal, la qual es conserva parcialment, podem apreciar el portal d'accés allindanat i emmarcat per peces de marès i una finestra situada just a sobre, allindanada i emmarcada amb marès. El parament és de pedra sense referir. De la coberta d'aquest buc principal no es conserva pràcticament res. A l'interior, encara es poden veure les restes d'un cossi. Una construcció aïllada destinada a sòls, de planta quadrangular, coberta de teula àrab i parament de paredat en verd amb morter, completa el conjunt constructiu.</p>	
CRONOLOGIA	Segle XVIII-XIX
BIBLIOGRAFIA	

4. ESTAT DE CONSERVACIÓ

ESTAT DE CONSERVACIÓ	Ruïna
INTERVENCIIONS	

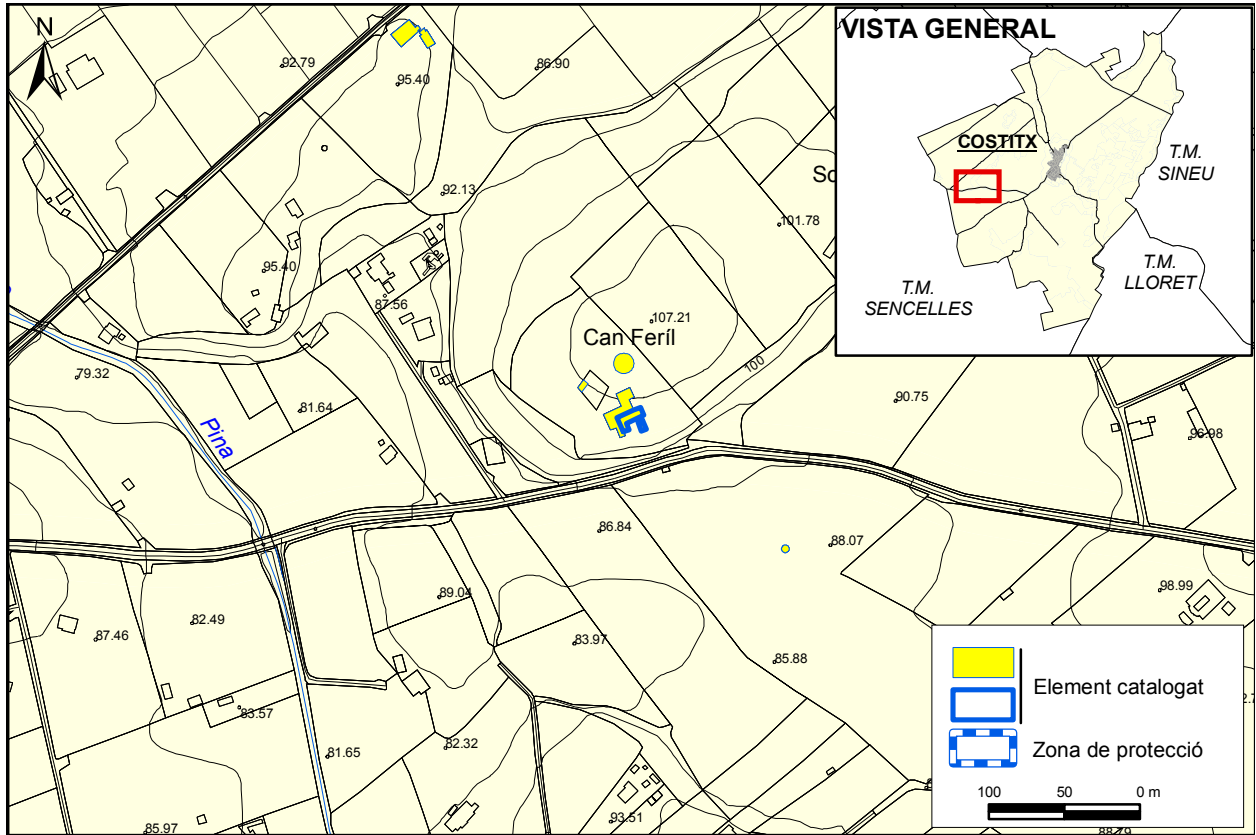
5. PROTECCIÓ DE L'ELEMENT

GRAU DE PROTECCIÓ	C
USOS PERMESOS	Els corresponents a la qualificació del sòl rústic en la qual es localitza
ELEMENTS A PRESERVAR	Restes del parament de façana que es conserven, incloent el portal principal i la finestra situada sobre la seva vertical. Forn de pa, sòls.
INTERVENCIIONS PREFERENTS I ADMISSIBLES	IP: Rehabilitació integral. IA: Restauració, conservació, consolidació, rehabilitació, reestructuració.



LOCALITZACIÓ CARTOGRÀFICA

CODI D'IDENTIFICACIÓ	SR-16
-----------------------------	--------------



FOTOGRAFIES





1. IDENTIFICACIÓ

DENOMINACIÓ	Son Corró	CODI	SR-17
TIPOLOGIA	Casa de possessió		
ÚS ACTUAL	Residencial		
AUTORIA			
ESTIL O CORRENT	Popular		

2. LOCALITZACIÓ

NUCLI O PARATGE			
ADREÇA / ACCÉS			
COORDENADES UTM	X: 494500	Y: 4389631	
REFERÈNCIA CADASTRAL	07017A002000670000JA		
ENTORN / CLASSE DE SÒL	Sòl rústic		

3. DESCRIPCIÓ

<p>Actualment, del que devia ser la possessió de Son Corró només queda un buc en forma d'ela, corresponent a un habitatge amb algunes dependències agropecuàries, al qual s'adossen una sèrie de construccions modernes. Aquesta casa de tipologia tradicional presenta una façana principal estructurada en dos pisos. A la planta baixa s'ubiquen el portal principal, d'arc rodó i emmarcament de dovelles de marès, i un petit finestró. Entre ambdues obertures podem observar una cisterna, adossada al mur. A la planta superior destaca una finestra amb mosses conopial l'ampit motllurat i una obertura amb porta de fusta. El parament és d'aparell rústic aterracat; a la coberta, de teula àrab, destaca el fumental. Adossat al mur que tanca el petit corral situat a la part davantera de la casa es troba un forn, realitzat amb aparell rústic irregular i coberta a una vessant de teula àrab, molt ben conservat. Adossades al buc de l'habitatge trobem una sèrie de construccions amb funcions de caràcter agrícola i ramader, d'aparell rústic irregular i coberta de teula àrab.</p>	
CRONOLOGIA	Segle XVII (1613,1675)
BIBLIOGRAFIA	ALBERTÍ, J.; ROSSELLÓ, R. (1997): Història de Costitx 1600-1868 DIVERSOS AUTORS (1989): Gran Enciclopèdia de Mallorca

4. ESTAT DE CONSERVACIÓ

ESTAT DE CONSERVACIÓ	Bo. La façana presenta alguns pegats de ciment.
INTERVENCIIONS	La casa original fou dividida i es construí de manera transversal a la façana una edificació moderna.

5. PROTECCIÓ DE L'ELEMENT

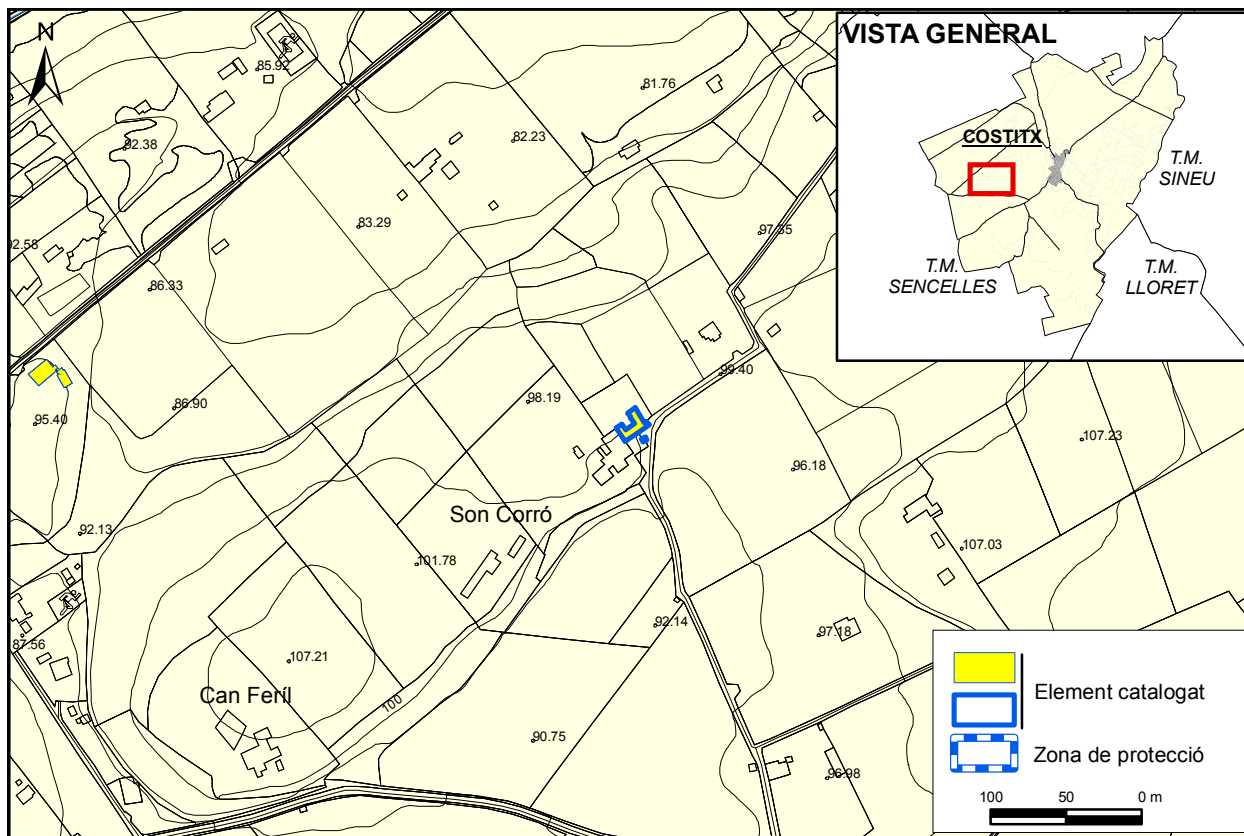
GRAU DE PROTECCIÓ	C
USOS PERMESOS	Els corresponents a la qualificació del sòl rústic en la qual es localitza
ELEMENTS A PRESERVAR	Volumetria, obertures -especialment finestra amb mosses conopial- i tractament dels paraments. Cisterna, forn de pa i espai enjardinat situat davant la casa.
INTERVENCIIONS PREFERENTS I ADMISSIBLES	IP: Reparar els desperfectes de la façana. IA: Restauració, conservació, consolidació, rehabilitació, reestructuració.



LOCALITZACIÓ CARTOGRÀFICA

CODI D'IDENTIFICACIÓ

SR-17



FOTOGRAFIES





1. IDENTIFICACIÓ

DENOMINACIÓ		CODI	SR-18
TIPOLOGIA	Casa urbana		
ÚS ACTUAL	Residencial		
AUTORIA			
ESTIL O CORRENT	Popular		

2. LOCALITZACIÓ

NUCLI O PARATGE	Costitx		
ADREÇA / ACCÉS	Carrer Vent 20 - camí de Camavi		
REFERÈNCIA CADASTRAL	000100400DD98H0001LF		
ENTORN / CLASSE DE SÒL	Sòl rústic als voltants del nucli urbà		

3. DESCRIPCIÓ

<p>Casa de poble organitzada en dues plantes, planta baixa i porxo, i estructurada asimètricament. A la planta baixa s'obre un portal allindanat amb llindar flanquejat per una finestra allindanada. Els marcs de les obertures, així com el sòcol, estan aterracats. Al primer pis trobam, seguint l'eix vertical del portal de la planta baixa, una finestra allindanada amb ampit motllurat. El parament és de paredat en verd referit i amb esgrafiat de rotlles fet amb espàtula sobre el referit. La coberta és de teula àrab. La recollida d'aigües es resol amb una teula canalera sostinguda per una volada de caps de tela.</p>	
CRONOLOGIA	Segle XVII-XVIII
BIBLIOGRAFIA	

4. ESTAT DE CONSERVACIÓ

ESTAT DE CONSERVACIÓ	Bo
INTERVENCIIONS	S'ha adossat a la façana una cisterna de nova construcció.

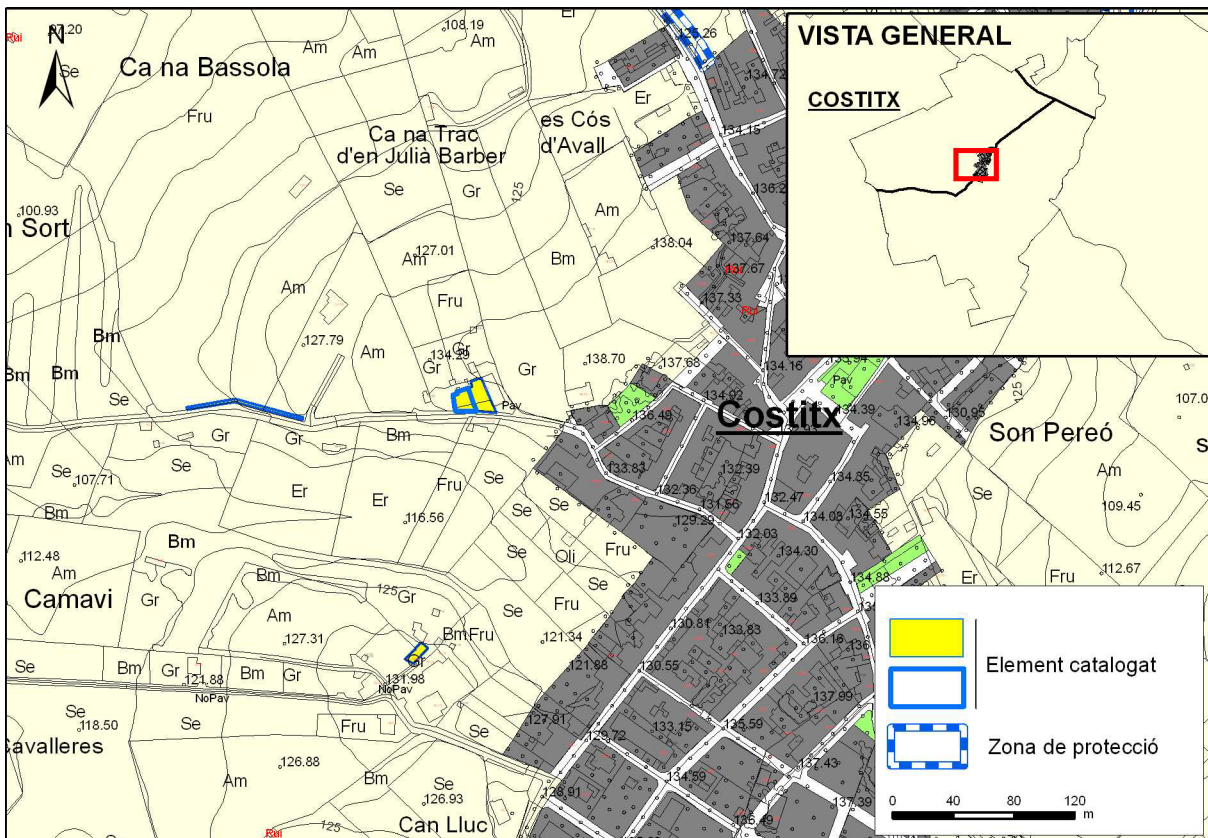
5. PROTECCIÓ DE L'ELEMENT

GRAU DE PROTECCIÓ	C
USOS PERMESOS	Els corresponents a la qualificació del sòl rústic en la qual es localitza
ELEMENTS A PRESERVAR	Volumetria, obertures i tractament dels paraments. Volada de caps de teula. Carrera i paret seca que la delimita.
INTERVENCIIONS PREFERENTS I ADMISSIBLES	IP: Canviar la ubicació de l'antena de televisió i substituir la canal de PVC de la façana lateral. IA: Restauració, conservació, consolidació, rehabilitació, reestructuració.



LOCALITZACIÓ CARTOGRÀFICA

CODI D'IDENTIFICACIÓ	SR-18
----------------------	-------



FOTOGRAFIES





1. IDENTIFICACIÓ

DENOMINACIÓ		CODI	SR-19
TIPOLOGIA	Casa urbana		
ÚS ACTUAL	Residencial		
AUTORIA			
ESTIL O CORRENT	Popular		

2. LOCALITZACIÓ

NUCLI O PARATGE	Costitx		
ADREÇA / ACCÉS	Carrer Vent 18 - Camí de Camavi		
REFERÈNCIA CADASTRAL	000100400DD98H0001LF		
ENTORN / CLASSE DE SÒL	Sòl rústic, als voltants del nucli urbà		

3. DESCRIPCIÓ

<p>Casa de pagès amb carrera i pou amb capelleta davanters. Es distribueix en dues alçàries: planta baixa i porxo. No existeix una simetria respecte a l'organització de les obertures, encara que unes faixes delimiten la façana i separen els dos pisos de l'habitatge. Aquestes faixes, emblanquinades, emmarquen el portal i les finestres. La planta baixa presenta un portal d'accés a l'habitatge, allindanat a la part exterior i rodó a la interior. Té una porta de fusta massissa i ferrada i una altra de fusta i vidre. A un lateral del portal trobam una petita finestra allindanada amb un ampit motllurat de color blanc. El porxo té dues finestres alineades amb dos ampits estructuralment diferents. Una d'aquestes finestres presenta restes de ciment, fet que podria indicar que ha estat reestructurada. El parament de la façana està referit i pintat d'un color groguenc, distingint-se el sòcol que presenta restes de pintura blanca damunt del paredat en verd. La coberta, de teula àrab, acaba en una cornisa totalment reestructurada composta per dues filades de cpas de teula. Una canal de zinc recorre la cornisa horitzontalment.</p>	
CRONOLOGIA	Segle XVII-XVIII
BIBLIOGRAFIA	

4. ESTAT DE CONSERVACIÓ

ESTAT DE CONSERVACIÓ	Bo
INTERVENCIIONS	Ha estat reformada

5. PROTECCIÓ DE L'ELEMENT

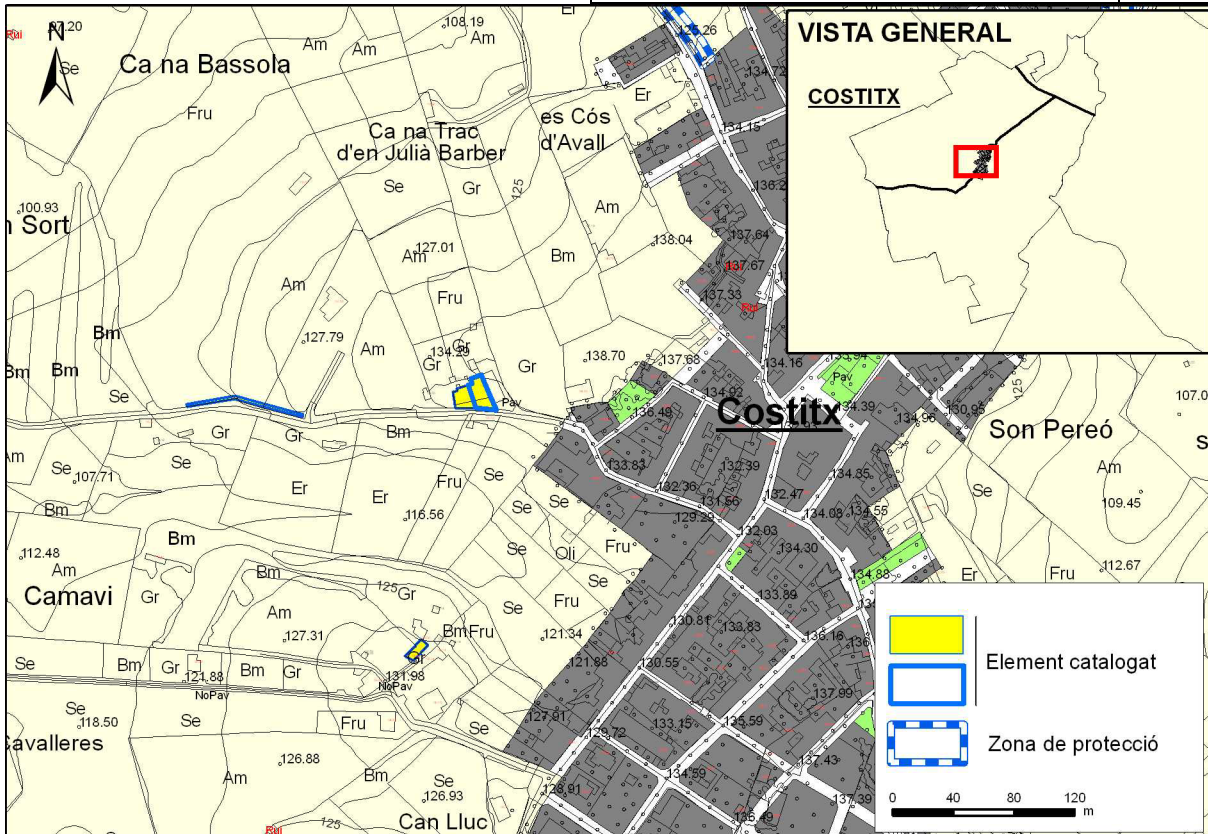
GRAU DE PROTECCIÓ	C
USOS PERMESOS	Els corresponents a la qualificació del sòl rústic en la qual es localitza
ELEMENTS A PRESERVAR	Volumetria corresponent al primer aiguavés, obertures i tractament dels paraments. Pou amb capelleta, carrera i paret seca que la delimita.
INTERVENCIIONS PREFERENTS I ADMISSIBLES	IP: Eliminar el cablejat IA: Restauració, conservació, consolidació, rehabilitació, reestructuració, ampliació.



LOCALITZACIÓ CARTOGRÀFICA

CODI D'IDENTIFICACIÓ

SR-19



FOTOGRAFIES





1. IDENTIFICACIÓ

DENOMINACIÓ		CODI	SR-20
TIPOLOGIA	Casa de pagès		
ÚS ACTUAL	Residencial		
AUTORIA			
ESTIL O CORRENT	Popular		

2. LOCALITZACIÓ

NUCLI O PARATGE	Costitx		
ADREÇA / ACCÉS	Camí de Can Joaní 46		
REFERÈNCIA CADASTRAL	000101200DD98H0001KF		
ENTORN / CLASSE DE SÒL	Sòl rústic, als voltants del nucli urbà		

3. DESCRIPCIÓ

<p>Casa de pagès aïllada, d'estructura molt senzilla i amb dependències agrícoles-ramaderes. La casa s'organitza en dues alçàries: planta baixa i porxo; i té una disposició regular de les obertures ordenades a partir d'un únic eix vertical marcat pel portal d'ingrés. A la planta baixa trobem el portal d'accés, allindanat i emmarcat amb carreus de marès; que es tanca amb una porta massissa, ferrada i amb baula de ferro. Flanquejant hi ha dues petites finestres, una d'elles atrompetada. Al porxo una petita finestra es tanca amb porta de fusta. Just al costat de la casa hi ha una petita construcció que és l'antiga pallissa amb unes escales amples a l'exterior per pujar. El frontis principal de la casa té una traça inclinada d'una canal de teules damunt mènsules de pedra. Els paraments estan paredats en verd amb morter. A la façana lateral un portal d'arc escarser dona accés al segon aiguavés i s'hi adossa una cisterna amb coll i capelleta de marès. La coberta és de teula àrab amb una cornisa.</p>	
CRONOLOGIA	Segle XVIII
BIBLIOGRAFIA	

4. ESTAT DE CONSERVACIÓ

ESTAT DE CONSERVACIÓ	Dolent. Els paraments es troben molt degradats i la canal espenyada.
INTERVENCIÓ	En època indeterminada fou elevada la planta porxo de l'aiguavés de davant. També s'ha construït una cisterna moderna al costat del portal i un armariet tancat per un vidre. Part de la canal és de fibrociment.

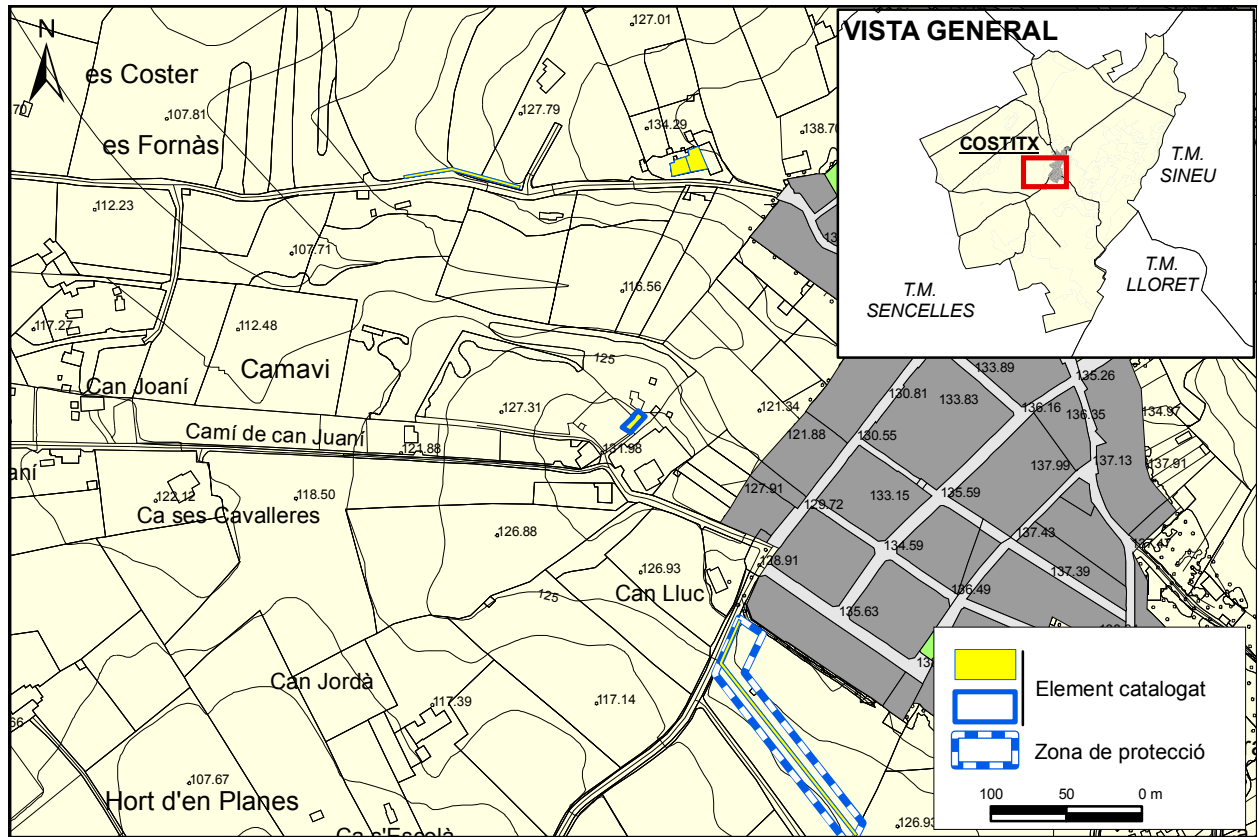
5. PROTECCIÓ DE L'ELEMENT

GRAU DE PROTECCIÓ	C
USOS PERMESOS	Els corresponents a la qualificació del sòl rústic en la qual es localitza
ELEMENTS A PRESERVAR	Volumetria, obertures i tractament dels paraments. Sistema de recollida d'aigües incloent cisterna de la façana lateral. Edificacions auxiliars.
INTERVENCIÓ PREFERENTS I ADMISSIBLES	IP: Reparar els paraments, la cisterna lateral i la canal. Donar un tractament tradicional a la cisterna moderna. Eliminar l'armariet i el pal d'electricitat. IA: Restauració, conservació, consolidació, rehabilitació, reestructuració.



LOCALITZACIÓ CARTOGRÀFICA

CODI D'IDENTIFICACIÓ	SR-20
-----------------------------	--------------



FOTOGRAFIES





1. IDENTIFICACIÓ

DENOMINACIÓ	Can Rom	CODI	SR-21
TIPOLOGIA	Casa de possessió		
ÚS ACTUAL	Residencial		
AUTORIA			
ESTIL O CORRENT	Popular		

2. LOCALITZACIÓ

NUCLI O PARATGE			
ADREÇA / ACCÉS	Camí de Can Rom		
REFERÈNCIA CADASTRAL	07017A001000980000JP		
ENTORN / CLASSE DE SÒL	Sòl rústic		

3. DESCRIPCIÓ

<p>Casa de possessió disposada en forma d'ela. L'edifici principal presenta dues altures i dos aiguavessos. Totes les obertures són allindanades destacant la finestra central de la planta pis, d'àmpit motllurat i emmarcada en marès, a la qual s'observa la inscripció d'una data: 1775. S'observa a més la imprompta d'una finestra. El parament es troba referit i la façana es remata per una cornisa de caps de teula que sustenta una teula canalera. Una sèrie d'eficis laterals mantenen la continuïtat de les cobertes a mesura que disminueixen la seva altura i també presenten una teula canalera. En darrer extrem es situa el forn de pa. La resta de façanes no es troben referides. Al costat del camí s'obren tres finestres a distintes altures i a la façana posterior hi destaca una teula canalera sobre caps de teula.</p> <p>Davant la casa es configura una carrera limitada per altres dependències auxiliars.</p>	
CRONOLOGIA	Segle XVIII
BIBLIOGRAFIA	

4. ESTAT DE CONSERVACIÓ

ESTAT DE CONSERVACIÓ	Bo
INTERVENCIÓ	Davant el portal s'hi situa un tendal sostingut per pilars.

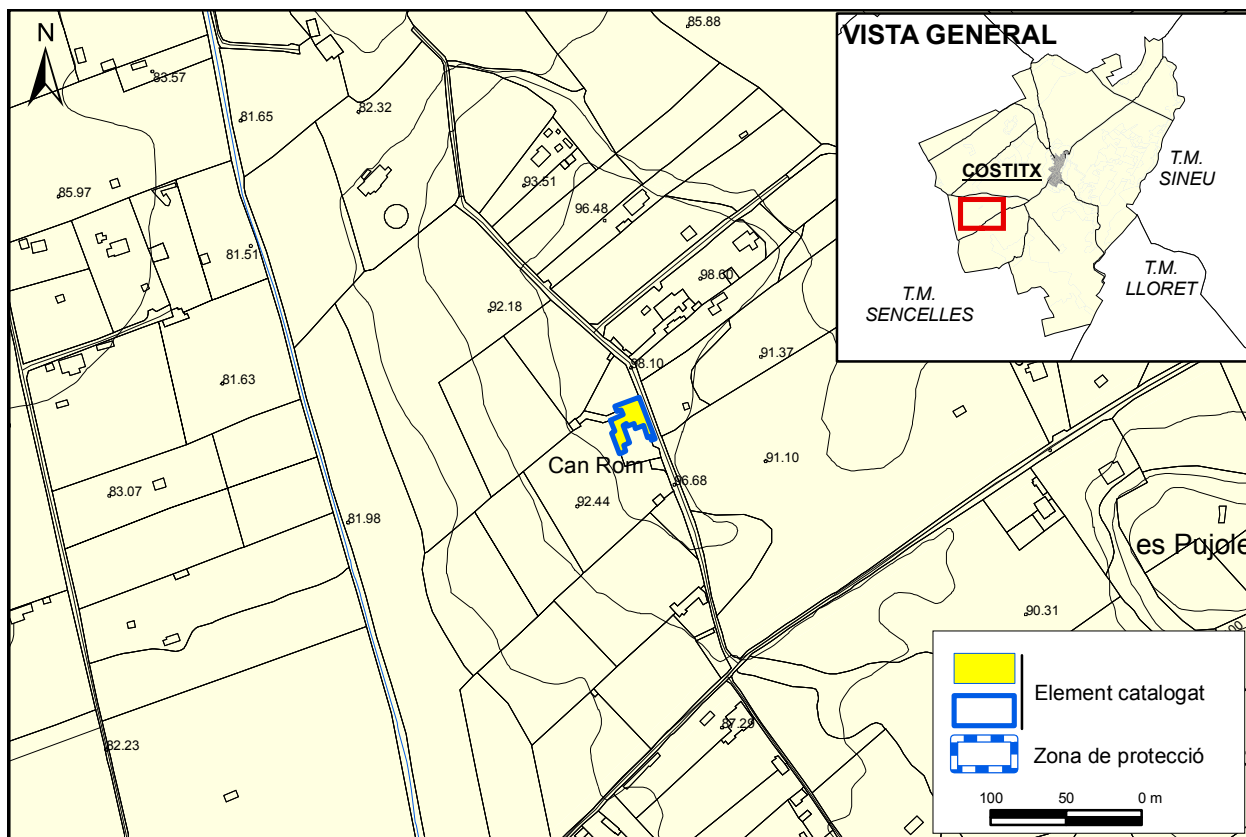
5. PROTECCIÓ DE L'ELEMENT

GRAU DE PROTECCIÓ	B
USOS PERMESOS	Els corresponents a la qualificació del sòl rústic en la qual es localitza
ELEMENTS A PRESERVAR	Volumetria del cós en ela, obertures -especialment la finestra central de la planta pis-, tractament dels paraments, i teules canaleres de les façanes anterior i posterior. Forn de pa i carrera davant les cases.
INTERVENCIÓ PREFERENTS I ADMISSIBLES	IP: Canviar la ubicació de l'antena parabòlica. IA: Restauració, conservació, consolidació, rehabilitació, reestructuració.



LOCALITZACIÓ CARTOGRÀFICA

CODI D'IDENTIFICACIÓ	SR-21
-----------------------------	--------------





FOTOGRAFIES





1. IDENTIFICACIÓ

DENOMINACIÓ	Cas Sord	CODI	SR-22
TIPOLOGIA	Casa de pagès		
ÚS ACTUAL	Residencial		
AUTORIA			
ESTIL O CORRENT	Popular		

2. LOCALITZACIÓ

NUCLI O PARATGE			
ADREÇA / ACCÉS			
COORDENADES UTM	X: 494250	Y: 4388700	
REFERÈNCIA CADASTRAL	07017A001001390000JD		
ENTORN / CLASSE DE SÒL	Sòl rústic		

3. DESCRIPCIÓ

Casa de pagès de petites dimensions, molt senzilla però que conserva íntegrament la disposició primigènia. Integra una sèrie de dependències agropecuàries: estables, pallissa, portassa i forn. També incorpora com a instal·lacions hidràuliques dues cisternes.

La casa està organitzada en dues alçàries diferenciades, planta baixa i porxo, i dues crugies.

La façana principal presenta un esquema d'obertures asimètric. L'accés a l'interior s'efectua mitjançant un arc escarser amb llindar que conserva restes d'un esgrafi de dovelles que havia estat cobert amb calç. Un altre portal d'arc amb llinda d'alzina dona pas a les dependències. Sobre el portal és visible una inscripció amb un nombre que podria ésser un 72. Al porxo es situen dos finestrans allindanats i emmarcats amb calç.

El parament és de paredat en verd que conserva restes d'arrebossat a la façana principal. Una teula canalera sostinguda per lloses de pedra es situa a la part superior del mur de la façana principal. La paret seca que separa la casa del camí delimita una carrera on es localitza un pou amb capelleta i ampitador de pedra. A la façana posterior hi ha una cisterna embotida al mur i una teula canalera sobre mènsules. La coberta és de dos aiguavessos i teula àrab.

CRONOLOGIA	Segle XVII-XVIII
BIBLIOGRAFIA	

4. ESTAT DE CONSERVACIÓ

ESTAT DE CONSERVACIÓ	Bo
INTERVENCIIONS	L'aiguavés posterior fou elevat fins igualar a l'anterior i es referí de ciment.

5. PROTECCIÓ DE L'ELEMENT

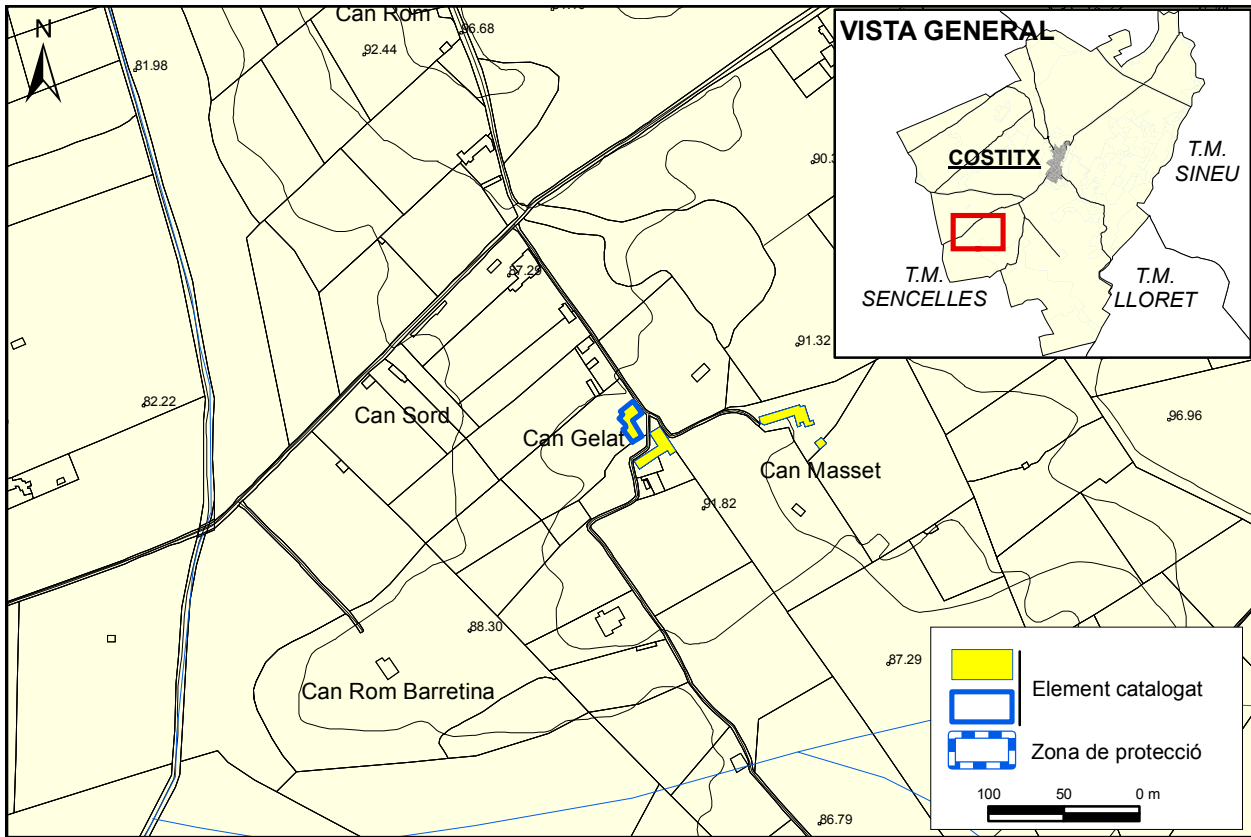
GRAU DE PROTECCIÓ	C
USOS PERMESOS	Els corresponents a la qualificació del sòl rústic en la qual es localitza
ELEMENTS A PRESERVAR	Volumetria, obertures i tractament del parament. Teules canaleres, carrera davant les cases i cisternes anterior i posterior.
INTERVENCIIONS PREFERENTS I ADMISSIBLES	IP: Donar un tractament tradicional al cós elevat del segon aiguavés. IA: Restauració, conservació, consolidació, rehabilitació, reestructuració.



LOCALITZACIÓ CARTOGRÀFICA

CODI D'IDENTIFICACIÓ

SR-22



FOTOGRAFIES





1. IDENTIFICACIÓ

DENOMINACIÓ	Can Gelat	CODI	SR-23
TIPOLOGIA	Casa de pagès		
ÚS ACTUAL	Residencial		
AUTORIA			
ESTIL O CORRENT	Popular		

2. LOCALITZACIÓ

NUCLI O PARATGE			
ADREÇA / ACCÉS			
COORDENADES UTM	X: 494500	Y: 4388700	
REFERÈNCIA CADASTRAL	07017A001001400000JK		
ENTORN / CLASSE DE SÒL	Sòl rústic		

3. DESCRIPCIÓ

Casa de pagès, situada prop de Can Masset i Cas Sord, dividida en dos propietats. La part que actualment es coneix com Can Gelat està estructurada de forma lineal i organitzada en planta baixa i porxo. El conjunt, que presenta una carrera davantera, s'organitza en diferents volums: la casa del pagès, la pallissa i sostre (annexes a la casa) i una portassa i un forn situats davant la casa i separats d'aquesta per la carrera.

La façana principal de l'habitatge conserva una cisterna adossada. Orientada al sud, no ha estat reestructurada i només s'hi han fet algunes obres de restauració per mantenir el seu estat original. La planta baixa presenta un portal d'accés allindanat i amb llindar. Als laterals s'hi obrin tres finestres allindanades amb ampit, dos d'ells antics i motllurats. Situada perpendicularment a la façana es troba una escala exempta, la qual dóna accés a la pallissa, amb llina de fusta. El porxo presenta un eix central on es situa una finestra balconera allindanada flanquejada per tres finestres allindanades amb ampits motllurats.

El parament és paredat en verd referit, amb els marcs de les obertures de marès vist. Les cobertes són de teula àrab, d'un aiguavés i teula canalera sobre cornisa de caps de teula. Al costat del camí s'adossen estables i pallisses, amb els paraments referits, obertures allindanades i coberta de teula.

CRONOLOGIA	Segle XVII-XVIII
BIBLIOGRAFIA	

4. ESTAT DE CONSERVACIÓ

ESTAT DE CONSERVACIÓ	Regular. Alguns edificis presenten la coberta esfondrada.
INTERVENCIIONS	La casa principal ha estat rehabilitada

5. PROTECCIÓ DE L'ELEMENT

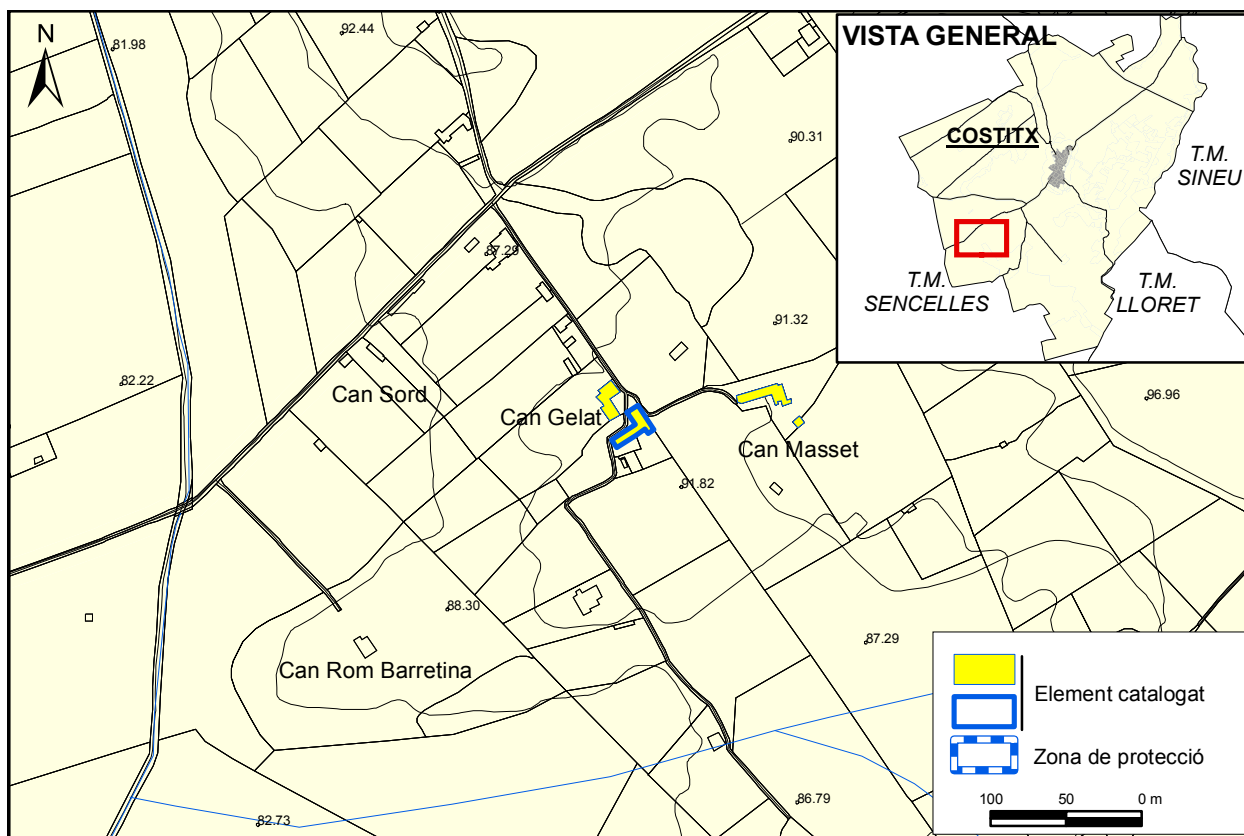
GRAU DE PROTECCIÓ	C
USOS PERMESOS	Els corresponents a la qualificació del sòl rústic en la qual es localitza
ELEMENTS A PRESERVAR	Volumetria, obertures i tractament dels paraments. Teula canalera, escala exempta, carrera, cisterna, portassa, forn.
INTERVENCIIONS PREFERENTS I ADMISSIBLES	IP: Reparar les cobertes esfondrades IA: Restauració, conservació, consolidació, rehabilitació, reestructuració.



LOCALITZACIÓ CARTOGRÀFICA

CODI D'IDENTIFICACIÓ

SR-23





FOTOGRAFIES





1. IDENTIFICACIÓ

DENOMINACIÓ	Can Masset	CODI	SR-24
TIPOLOGIA	Possessió		
ÚS ACTUAL	Desús		
AUTORIA			
ESTIL O CORRENT	Popular		

2. LOCALITZACIÓ

NUCLI O PARATGE			
ADREÇA / ACCÉS			
COORDENADES UTM	X: 494563	Y: 4388695	
REFERÈNCIA CADASTRAL	07017A001001450000JJ		
ENTORN / CLASSE DE SÒL	Sòl rústic		

3. DESCRIPCIÓ

<p>Possessió situada devora Cas Sord i Can Gelat. El conjunt, amb una disposició en forma d'ela, està integrat per l'habitatge del pagès i les dependències agrícola-ramaderes (solls, galliner, estables i pallissa).</p> <p>La casa, d'un sol aiguavés, s'estructura en dues plantes: planta baixa i porxo. Una voravia empedrada cobreix el terra de davant la casa. L'organització de la façana segueix un esquema simètric molt simple. La planta baixa presenta un portal allindanat amb llindar i una finestra també allindanada a un lateral. Una petita porxada de planxa de fibrociment cobreix el portal d'entrada a la casa. A través d'una escala adossada a la façana principal s'accedeix a la pallissa, sota l'escala es troba l'accés a l'estable. Al porxo trobam un finestró allindanat amb ampit motllurat i dos finestrons, un quadrat i un altre rectangular, tipus espitllera.</p> <p>Cal destacar que, adossat a la façana principal trobam un pujador i en sentit perpendicular trobem una cisterna.</p> <p>De forma transversal a l'edifici principal es situa una portassa amb arc carpanell. Al seu costat es troba un pou amb capelleta i dues piques. El parament és de paredat en verd, referit a la planta porxo. La coberta és de teula àrab amb canal de zinc. Distintes dependències i parets seques delimiten una carrera davant les cases</p>	
CRONOLOGIA	Segle XVII-XVIII
BIBLIOGRAFIA	

4. ESTAT DE CONSERVACIÓ

ESTAT DE CONSERVACIÓ	Regular. Els paraments presenten nombrosos desperfectes
INTERVENCIÓ	

5. PROTECCIÓ DE L'ELEMENT

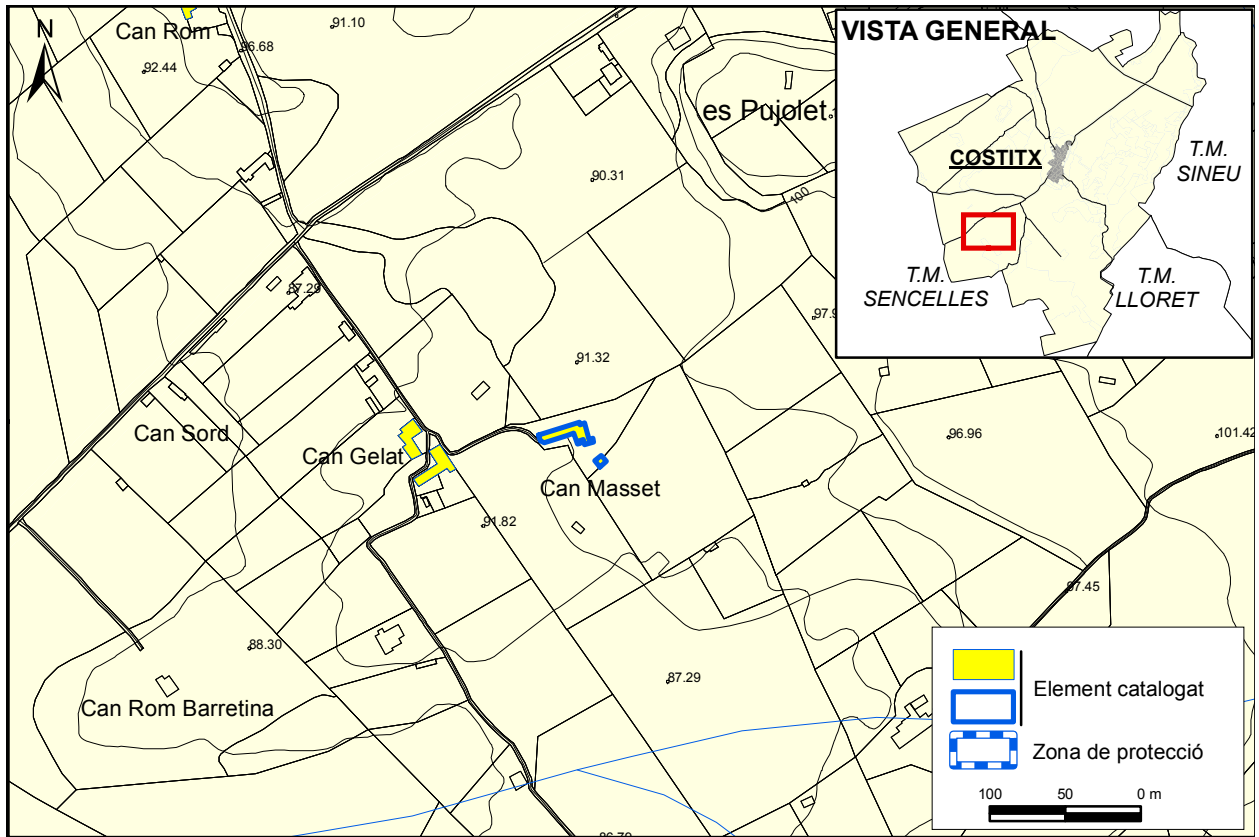
GRAU DE PROTECCIÓ	B
USOS PERMESOS	Els corresponents a la qualificació del sòl rústic en la qual es localitza
ELEMENTS A PRESERVAR	Volumetria i estructura de l'edifici. Obertures i tractament dels paraments del cós en ela. Aljub, cisterna, forn, pou amb capelleta,olls, carrera situada davant les cases.
INTERVENCIÓ PREFERENTS I ADMISSIBLES	IP: Reparar els paraments seguint el patró existent referit. IA: Restauració, conservació, consolidació, rehabilitació.



LOCALITZACIÓ CARTOGRÀFICA

CODI D'IDENTIFICACIÓ

SR-24





FOTOGRAFIES





1. IDENTIFICACIÓ

DENOMINACIÓ	Can Rom	CODI	SR-25
TIPOLOGIA	Casa de pagès		
ÚS ACTUAL	Residencial		
AUTORIA			
ESTIL O CORRENT	Popular		

2. LOCALITZACIÓ

NUCLI O PARATGE			
ADREÇA / ACCÉS			
COORDENADES UTM	X: 494915	Y: 4389095	
REFERÈNCIA CADASTRAL	07017A001001560000JB		
ENTORN / CLASSE DE SÒL	Sòl rústic		

3. DESCRIPCIÓ

<p>Casa de pagès organitzada en bloc i un aiguavés. La façana principal, estructurada en dues alçàries, es caracteritza per una disposició simètrica de les obertures. A la planta inferior s'ubiquen dos portals, un més ample que l'altre, allindanats i amb llinda i brancals de peces de marès. Sobre el portal més ample es situa una finestra allindanada, amb l'emmarcament de carreus de marès, i sobre el més estret l'obertura de la pallissa, amb llinda de fusta. El parament és d'aparell irregular aterracat i la coberta de teula àrab. Adossats a la façana principal es troben dos elements remarcables: una cisterna de coll quadrangular i una pica pels animals. Aïllada de l'habitatge es troba una sinya de dimensions considerables.</p>	
CRONOLOGIA	Segle XVII-XVIII
BIBLIOGRAFIA	

4. ESTAT DE CONSERVACIÓ

ESTAT DE CONSERVACIÓ	Regular. El paraments es troben erosionats.
INTERVENCIIONS	S'ha renovat la coberta augmentant l'altura del porxo.

5. PROTECCIÓ DE L'ELEMENT

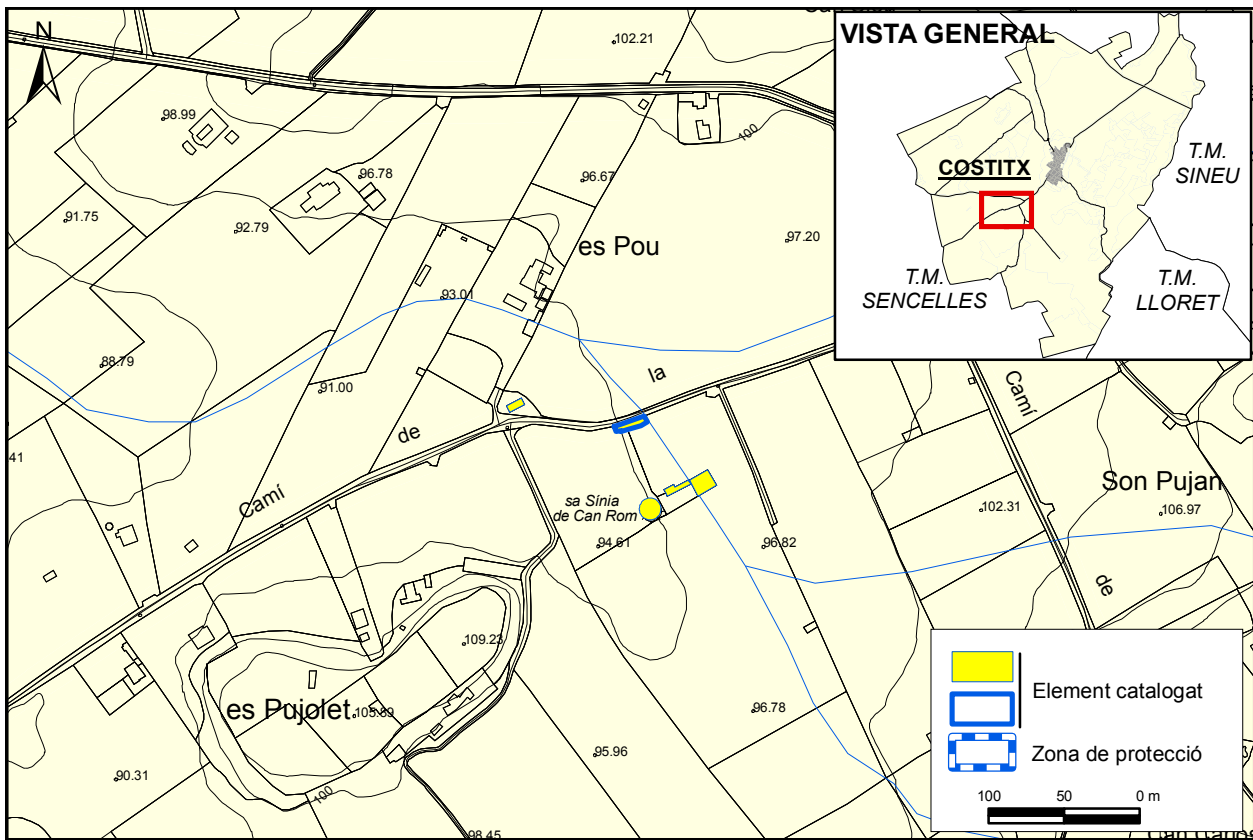
GRAU DE PROTECCIÓ	C
USOS PERMESOS	Els corresponents a la qualificació del sòl rústic en la qual es localitza
ELEMENTS A PRESERVAR	Volumetria, obertures i tractament de la façana. Cisterna adossada
INTERVENCIIONS PREFERENTS I ADMISSIBLES	IP: Homogeneitzar el nou tram de parament amb la resta de la façana seguint el mateix patró de referit. IA: Restauració, conservació, consolidació, rehabilitació, reestructuració.



LOCALITZACIÓ CARTOGRÀFICA

CODI D'IDENTIFICACIÓ

SR-25



FOTOGRAFIES





1. IDENTIFICACIÓ

DENOMINACIÓ	Son Pujau	CODI	SR-26
TIPOLOGIA	Casa de pagès		
ÚS ACTUAL	Residencial		
AUTORIA			
ESTIL O CORRENT	Popular		

2. LOCALITZACIÓ

NUCLI O PARATGE			
ADREÇA / ACCÉS			
COORDENADES UTM	X: 495600	Y: 4389050	
REFERÈNCIA CADASTRAL	07017A001002750000JE		
ENTORN / CLASSE DE SÒL	Sòl rústic		

3. DESCRIPCIÓ

<p>Casa de pagès disposada en forma de bloc, amb carrera davantera, que integra diverses dependències agropecuàries: portassa amb un forn al seu interior, pallissa, estables i magatzem. També disposa d'una cisterna.</p> <p>La casa s'articula en dues alçàries i té una disposició asimètrica de les obertures. Destaca un contrafort a la façana principal. A la planta baixa s'obre un portal allindanat amb llindar i una finestra igualment allindanada amb ampit motllurat. Al davant es situa una porxada. Al porxo es situa una única finestra central, allindanada i amb ampit motllurat.</p> <p>Els paraments són de paredat en verd, referit amb morter amb petites pedres a la façana principal i amb l'aparell irregular sense arrebossar a la resta. Les cobertes són d'una vessant amb una cornisa de teula i teula àrab. Una teula canalera recorre el mur per la part superior i recull l'aigua, dirigint-la cap a la cisterna situada a un lateral.</p>	
CRONOLOGIA	Segle XVII-XVIII
BIBLIOGRAFIA	

4. ESTAT DE CONSERVACIÓ

ESTAT DE CONSERVACIÓ	Bo
INTERVENCIÓ	

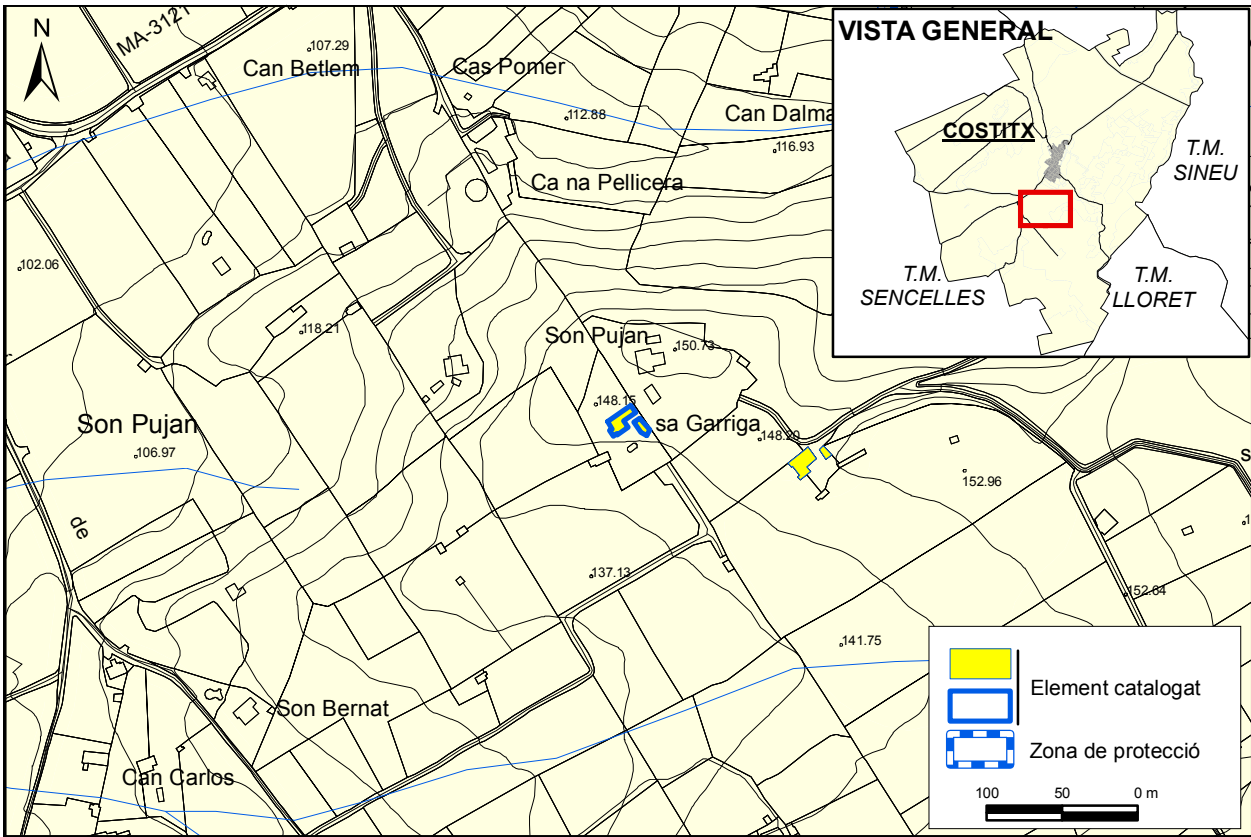
5. PROTECCIÓ DE L'ELEMENT

GRAU DE PROTECCIÓ	C
USOS PERMESOS	Els corresponents a la qualificació del sòl rústic en la qual es localitza
ELEMENTS A PRESERVAR	Volumetria, obertures i tractament dels paraments de les distintes dependències. Sistema de recollida d'aigua, carrera davantera, aljub, cisterna, estable i pallissa.
INTERVENCIÓ PREFERENTS I ADMISSIBLES	IP: IA: Restauració, conservació, consolidació, rehabilitació, reestructuració.



LOCALITZACIÓ CARTOGRÀFICA

CODI D'IDENTIFICACIÓ	SR-26
-----------------------------	--------------



FOTOGRAFIES





1. IDENTIFICACIÓ

DENOMINACIÓ	sa Garriga	CODI	SR-27
TIPOLOGIA	Casa de pagès		
ÚS ACTUAL	Residencial		
AUTORIA			
ESTIL O CORRENT	Popular		

2. LOCALITZACIÓ

NUCLI O PARATGE			
ADREÇA / ACCÉS			
COORDENADES UTM	X: 495715	Y: 4389035	
REFERÈNCIA CADASTRAL	07017A001003050000JE		
ENTORN / CLASSE DE SÒL	Sòl rústic		

3. DESCRIPCIÓ

Casa de pagès, de petites dimensions, organitzada en forma de ela i amb algunes dependències aïllades de l'habitatge. El conjunt està format per la casa del pagès i unes solls i portasses d'ús agrícola i ramader. Dues instal·lacions hidràuliques abasteixen d'aigua les cases: un aljub i una cisterna, la qual destaca per les seves dimensions. Annex a la casa trobem un forn. L'era, sense ús, encara es conserva.

La façana principal, orientada al sud, s'estructura en dues plantes: planta baixa i porxo. La planta baixa té tres eixos verticals i una estructura asimètrica: un portal allindanat amb llindar, el qual dóna accés a la casa, flanquejat per una finestra allindanada i un portalet també allindanat. Una petita porxada cobreix el portal d'entrada. A un lateral de la façana s'aixeca una escala que dóna accés al porxo. Aquest segueix una estructura molt simple i només s'hi obri una finestra allindanada a la pallissa i una finestra petita i allargada a manera d'espitllera.

El parament és paredat en verd parcialment aterracat. La coberta és de teula àrab i dos aiguavessos. Una teula canalera de teula sobre una cornisa de caps de teula recorre la façana principal, mentre que a la posterior i lateral es sosté sobre lloses de pedra. A la façana lateral s'observen dues pedres fermadores.

Compta amb dues cisternes. La de majors dimensions exteriorment està rematada per un coll de planta circular paredat de pedra en verd. La part del coll per on es fa l'extracció de l'aigua està bastida amb peces de marès, així com per dues columnes que subjecten el travesser per a la corriola. La canal de la casa adjunta condueix l'aigua fins a l'interior de la cisterna.

La segona cisterna presenta un doble coll de marès, amb tres pilars, també de marès, i dos travessers de fusta. Ran del coll hi ha una pica de pedra aixecada sobre una base de pedres i argamassa.

CRONOLOGIA	Segle XIV, XVI, XVII (1675), XX (1914)
BIBLIOGRAFIA	DIVERSOS AUTORS (1989): GEM

4. ESTAT DE CONSERVACIÓ

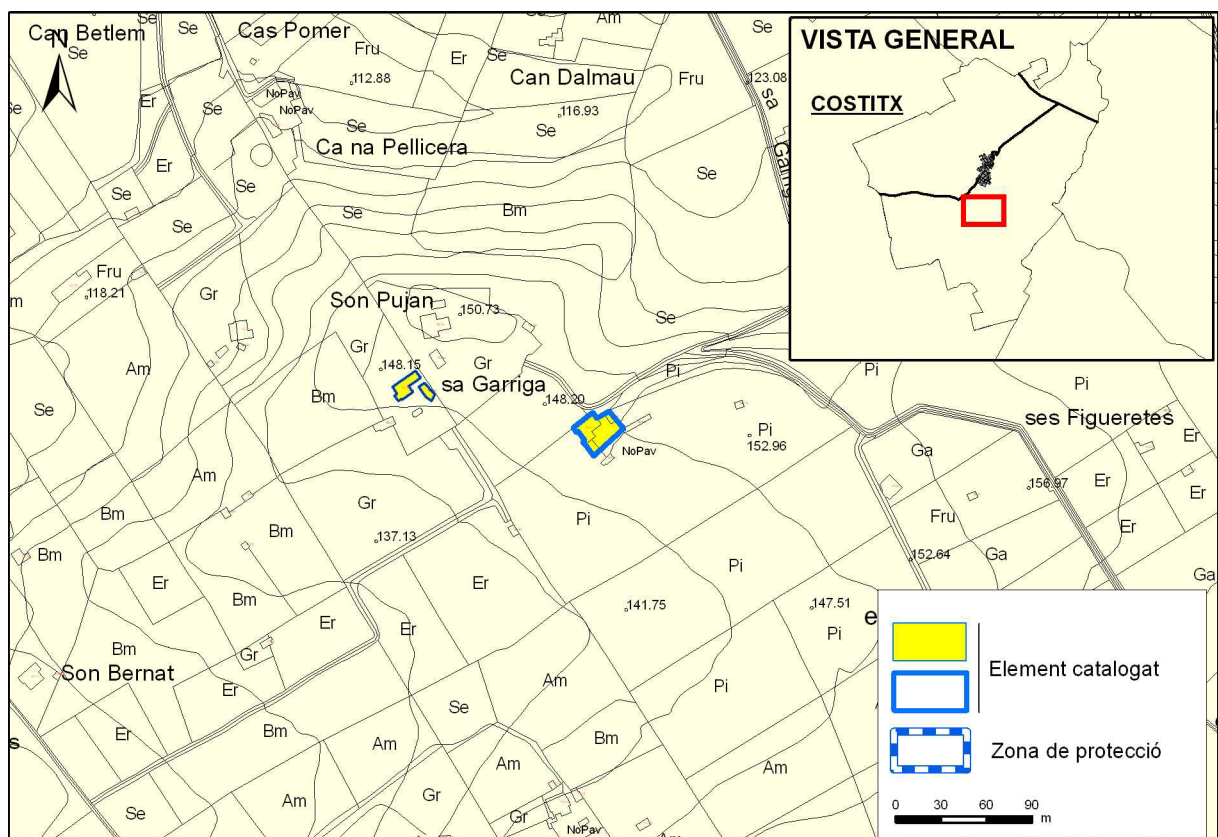
ESTAT DE CONSERVACIÓ	Bo
INTERVENCIÓ	



5. PROTECCIÓ DE L'ELEMENT

GRAU DE PROTECCIÓ	B
USOS PERMESOS	Els corresponents a la qualificació del sòl rústic en la qual es localitza
ELEMENTS A PRESERVAR	Volumetria, obertures i tractament dels paraments del bloc en ela. Teules canaleres, aljub, cisternes anterior i posterior, barraca, portassa, forn, solls. Carrera situada davant la casa.
INTERVENCIÓNS PREFERENTS I ADMISSIBLES	IP: Substituir fibrociment de la porxadeta per teules IA: Restauració, conservació, consolidació, rehabilitació.

LOCALITZACIÓ CARTOGRÀFICA

CODI D'IDENTIFICACIÓ
SR-27




FOTOGRAFIES





DENOMINACIÓ	Can Vent	CODI	SR-28
TIPOLOGIA	Casa de pagès		
ÚS ACTUAL	Residencial		
AUTORIA			
ESTIL O CORRENT	Popular		

2. LOCALITZACIÓ

NUCLI O PARATGE			
ADREÇA / ACCÉS			
COORDENADES UTM	X: 496425	Y: 4388650	
REFERÈNCIA CADASTRAL	07017A001003350000JI		
ENTORN / CLASSE DE SÒL	Sòl rústic		

3. DESCRIPCIÓ

Les cases de Can Vent han estat rehabilitades, tot i que conserven les dependències annexes sense cap modificació. Es troben disposades en forma d'u, amb carrera davantera. El conjunt està integrat per dependències agropecuàries annexes (pallissa, estables, solls, magatzem i forn) i d'altres aïllades (barraques, sestadors i era). També disposa d'un aljub i una cisterna amb un petit safareig.

La façana principal s'organitza en dues alçàries, planta baixa i porxo, i una crugia. La distribució de les obertures és asimètrica. A la planta baixa s'obri un portal allindanat amb dovelles que es troba cobert per una porxada de bigues de fusta, sostinguda per un pilar i coberta per teula àrab. Sota la porxada es troba la cisterna i el safareig. A l'altre extrem es situa un altre portal allindanat amb dovelles que dona accés a dependències annexes. Finalment, cal assenyalar la presència d'una finestra allindanada amb ampit entre els dos portals. Al porxo s'obrin tres finestres allindanades amb ampit, un d'ells, el que està situat seguint l'eix del portal principal, motllurat.

Annex a la casa es situa un altre buc amb dues plantes, cada una de les quals presenta una finestra. Totes les finestres estan emmarcades amb morter de ciment, emblanquinat en algunes d'elles. Cal destacar que l'annex, amb coberta plana, conserva un contrafort a la seva façana lateral.

Pel que fa als paraments, són de paret en verd arrebossada amb morter de calç a tota la façana, excepte a la part superior que està referida amb morter de ciment. La canal és de zinc sobre el mur de la façana principal i de teula a les dependències annexes. L'annex està referit amb ciment. La coberta és d'un aiguavés i teula àrab. L'annex té coberta plana.

CRONOLOGIA	Segle XVIII-XIX
BIBLIOGRAFIA	

4. ESTAT DE CONSERVACIÓ

ESTAT DE CONSERVACIÓ	Bo
INTERVENCIÓNS	La casa ha estat reformada elevant-se l'altura de la planta porxo, construint una porxada a l'accés de l'habitatge i annexant un bloc rectangular amb coberta plana



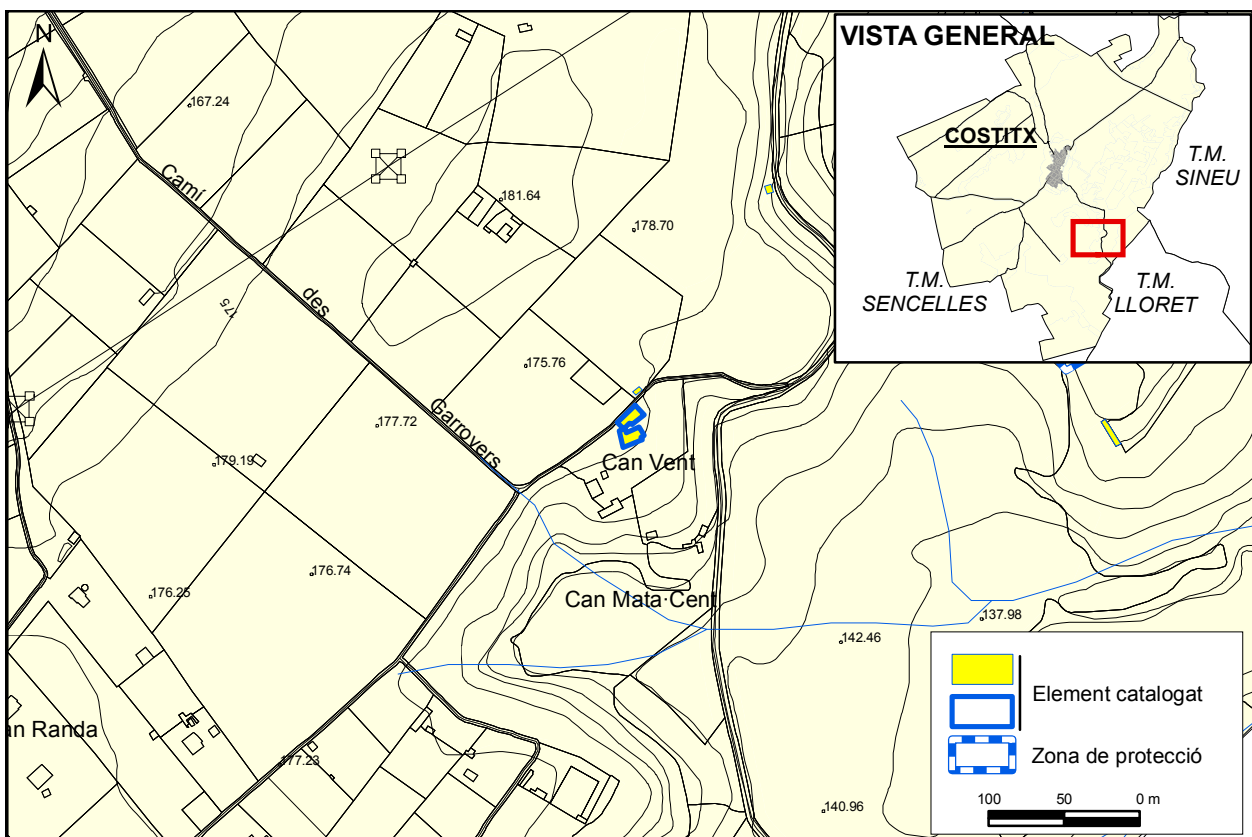
5. PROTECCIÓ DE L'ELEMENT

GRAU DE PROTECCIÓ	B
USOS PERMESOS	Els corresponents a la qualificació del sòl rústic en la qual es localitza
ELEMENTS A PRESERVAR	Volumetria de l'habitatge original i de les dependències agropecuàries que formen la carrera. Obertures i tractament dels parament. Carrera, aljub, cisterna, estable, era, barraca, forn, pallissa, sestador, soll.
INTERVENCIÓNS PREFERENTS I ADMISSIBLES	IP: Donar un tractament tradicional al referit de ciment de l'afegit a la planta pis. IA: Restauració, conservació, consolidació, rehabilitació.

LOCALITZACIÓ CARTOGRÀFICA

CODI D'IDENTIFICACIÓ

SR-28





FOTOGRAFIES





1. IDENTIFICACIÓ

DENOMINACIÓ	Castell d'Amós	CODI	SR-29
TIPOLOGIA	Casa de possessió		
ÚS ACTUAL	Desús		
AUTORIA			
ESTIL O CORRENT	Popular		

2. LOCALITZACIÓ

NUCLI O PARATGE			
ADREÇA / ACCÉS			
COORDENADES UTM	X: 496750	Y: 4388740	
REFERÈNCIA CADASTRAL	07017A001003340000JX		
ENTORN / CLASSE DE SÒL	Sòl rústic		

3. DESCRIPCIÓ

<p>Possessió situada damunt un petit turó, documentada des del 1585. Una peculiaritat d'aquesta possessió és l'adaptabilitat al terreny, d'una pendent bastant pronunciada, mitjançant escales que uneixen la casa amb les dependències agropecuàries. Les cases, disposades en bloc i amb una carrera al davant, conserven l'estructura primigènia que va ésser reforçada amb un immens contrafort a la banda est. Trobem uns estables, una portassa, una vaqueria, un forn i una era. La cisterna es troba dins la casa i el pou, documentat des del 1567, està situat al camí d'accés.</p> <p>La façana principal està orientada al nord-oest i s'articula en dues alçàries diferenciades, planta baixa i porxo. Segueix un esquema d'obertures asimètric. A la planta baixa s'accedeix per un portal d'arc de mig punt amb dovelles i carcanyols, flanquejat per dues finestres allindanades, una d'elles amb ampit, i una finestra balconera.</p> <p>Al porxo s'obrin dues finestres allindanades, una amb ampit motllurat i l'altra amb un de simple. L'emmarcament de les obertures és de carreus de marès. El parament és de paret en verd, referida amb morter i cadenes cantoneres de marès.</p> <p>Pel que fa a les cobertes, a l'exterior són de dos aiguavessos, amb una cornisa plana i teula àrab, i a l'interior d'embigat de fusta. A la part posterior de la casa hi ha un pou amb capelleta de planta circular i paredat en verd i a uns cinquanta metres es localitza un llarg edifici destinat a solls.</p>	
CRONOLOGIA	Segle XIV (1337, 1391), XV (1410, 1441), XVI (1552, 1567, 1578), XVII (1613), XVIII (1797)
BIBLIOGRAFIA	ALBERTÍ, J.; ROSSELLÓ, R. (1997): Història de Costitx 1600-1868 DIVERSOS AUTORS (1989): Gran Enciclopèdia de Mallorca

4. ESTAT DE CONSERVACIÓ

ESTAT DE CONSERVACIÓ	Regular. El costat meridional del primer aiguavés presenta un gran crui.
INTERVENCIÓNS	Al costat i al davant de les cases hi ha algunes edificacions modernes de marès.



LOCALITZACIÓ CARTOGRÀFICA

CODI D'IDENTIFICACIÓ	SR-29
-----------------------------	--------------

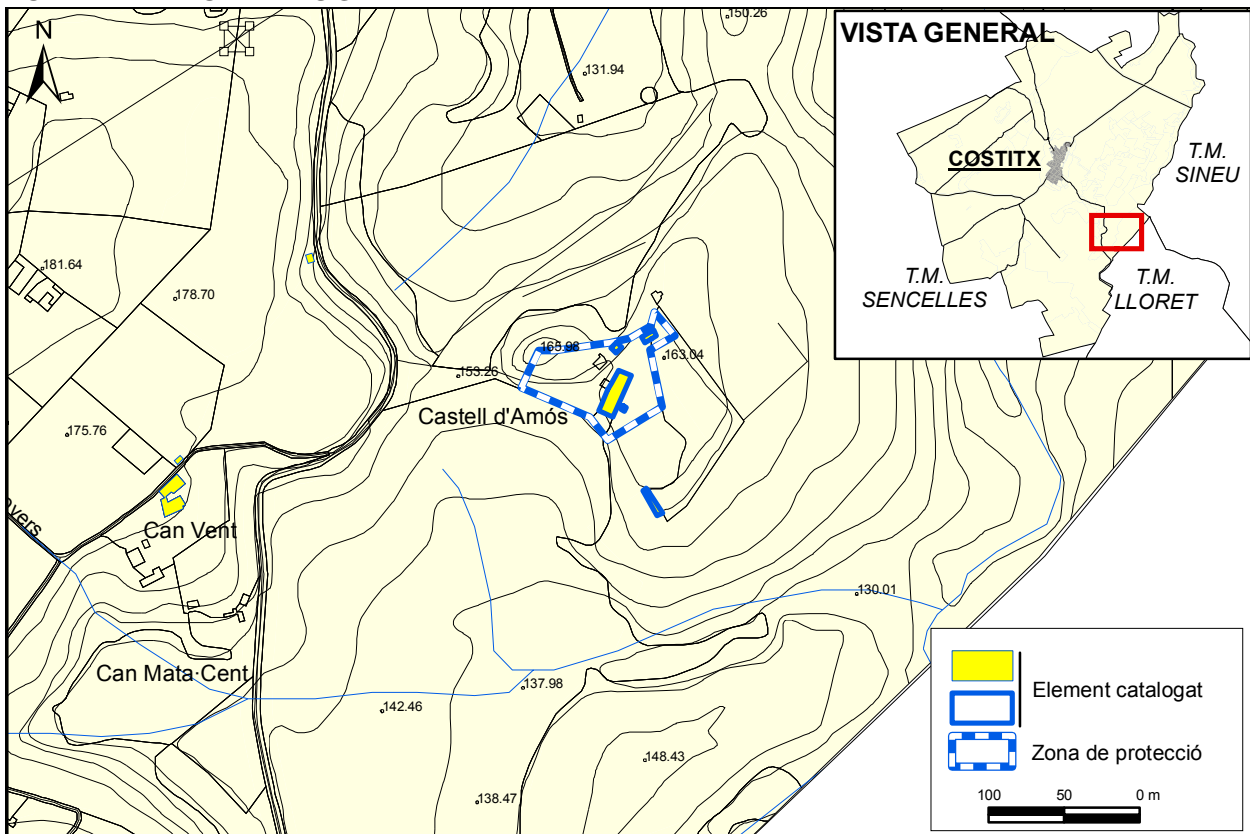
5. PROTECCIÓ DE L'ELEMENT

GRAU DE PROTECCIÓ	B
USOS PERMESOS	Els corresponents a la qualificació del sòl rústic en la qual es localitza
ELEMENTS A PRESERVAR	Volumetria, estructura, obertures i tractament de les façanes de l'edificació principal. Carrera situada davant l'entrada principal i escala que condueix a la planta baixa. Aljub, boval, cisterna, estable, portassa, forn, pallissa, pou amb capelleta, solls.
INTERVENCIÓNS PREFERENTS I ADMISSIBLES	IP: Consolidar estructura de l'edifici. IA: Restauració, conservació, consolidació, rehabilitació.

6. DEFINICIÓ DE LA ZONA DE PROTECCIÓ

Es delimita com a zona de protecció una franja envoltant les cases amb el concret traçat que figura en la documentació gràfica adjunta. En aquesta zona no es podrà fer cap tipus d'edificació.

LOCALITZACIÓ CARTOGRÀFICA





FOTOGRAFIES





1. IDENTIFICACIÓ

DENOMINACIÓ	Can Quiam	CODI	SR-30
TIPOLOGIA	Casa de possessió		
ÚS ACTUAL	Residencial		
AUTORIA			
ESTIL O CORRENT	Popular		

2. LOCALITZACIÓ

NUCLI O PARATGE			
ADREÇA / ACCÉS			
COORDENADES UTM	X: 495000	Y: 4388200	
REFERÈNCIA CADASTRAL	07017A001001860000JW		
ENTORN / CLASSE DE SÒL	Sòl rústic		

3. DESCRIPCIÓ

Possessió que formava part de l'antiga alqueria de Binifat de Dalt amb Son Vispó. Presenta les següents dependències: pallisses, estables, portasses, molí de sang, graner, forn, magatzem i celler. També trobem, al costat de les cases, una cisterna i, damunt la teulada, just al mig dels dos aiguavessos, un rellotge de sol.

La peculiaritat del conjunt es pot apreciar en la distribució de la casa i de les dependències que no segueixen la tipologia mallorquina, sinó la pròpia d'una masia catalana, amb una organització perpendicular a l'orientació de les crugies. Les cases s'articulen en dues alçàries diferenciades, planta baixa i porxo, i segueixen un esquema d'obertures asimètric. La casa es situa al centre i als extrems les dependències agropecuàries.

A la planta baixa s'obren tres portals i una portassa. El principal és d'arc de mig punt amb dovelles de marès i llindar, amb l'empremta d'una sobreclau i d'una finestra descentrada respecte al portal. El segon portal ha estat reformat, és allindanat i no conserva cap emmarcament. La portassa és d'arc carpanell amb dovelles; al seu costat es situa l'altre portal, també allindanat, que dona accés a les dependències. Tres finestres completen la planta: una amb ampit motllurat, una altra reformada amb persiana i la darrera atrompetada.

Al primer pis es situen, a la part de la casa, tres finestres amb ampit i emmarcades amb marès i, als extrems, els finestrons de les pallisses. La coberta és de doble vessant de teula àraba destacant la cornisa de caps de teula. Es conserva la teula canalera a l'edifici lateral dedicat a sestadors.

Els paraments són de paret en verd, referit amb morter només a la zona de la façana on es situa la casa. A la resta, l'aparell irregular queda vist. Les cobertes interiors són d'embigat de fusta en algunes zones de la casa i, en altres, són cel ras.

Un dels elements més destacables de l'interior és el molí de sang, ubicat en una de les dependències annexes. El molí de sang conserva la major part dels elements originaris, encara que es troba abandonat.

CRONOLOGIA	Segle XVIII
BIBLIOGRAFIA	

4. ESTAT DE CONSERVACIÓ

ESTAT DE CONSERVACIÓ	Regular. El parament de la façana presenta molts desperfectes i pegats de ciment. Algunes dependències es troben sense cobertes.
INTERVENCIÓNS	En època indeterminada es practicaven les obertures tancades amb persiana. També s'ha renovat la coberta d'algunes dependències.



CODI D'IDENTIFICACIÓ

SR-30

5. PROTECCIÓ DE L'ELEMENT

GRAU DE PROTECCIÓ	B
USOS PERMESOS	Els corresponents a la qualificació del sòl rústic en la qual es localitza
ELEMENTS A PRESERVAR	Volumetria de la casa i de les dependències annexes. Obertures de la façana principal, excepte els moderns tancats amb persiana. Teula canalera dels sestadors. Cisterna, estable, era, rellotge de sol, portassa, forn, celler, molí de sang, pallissa. Accés principal delimitat per parets seques.
INTERVENCIÓ PREFERENTS I ADMISSIBLES	IP: Restaurar el parament de la façana mantenint la distinció entre la casa referida i les dependències amb la pedra vista. Eliminar el cablejat. IA: Restauració, conservació, consolidació, rehabilitació, reestructuració.

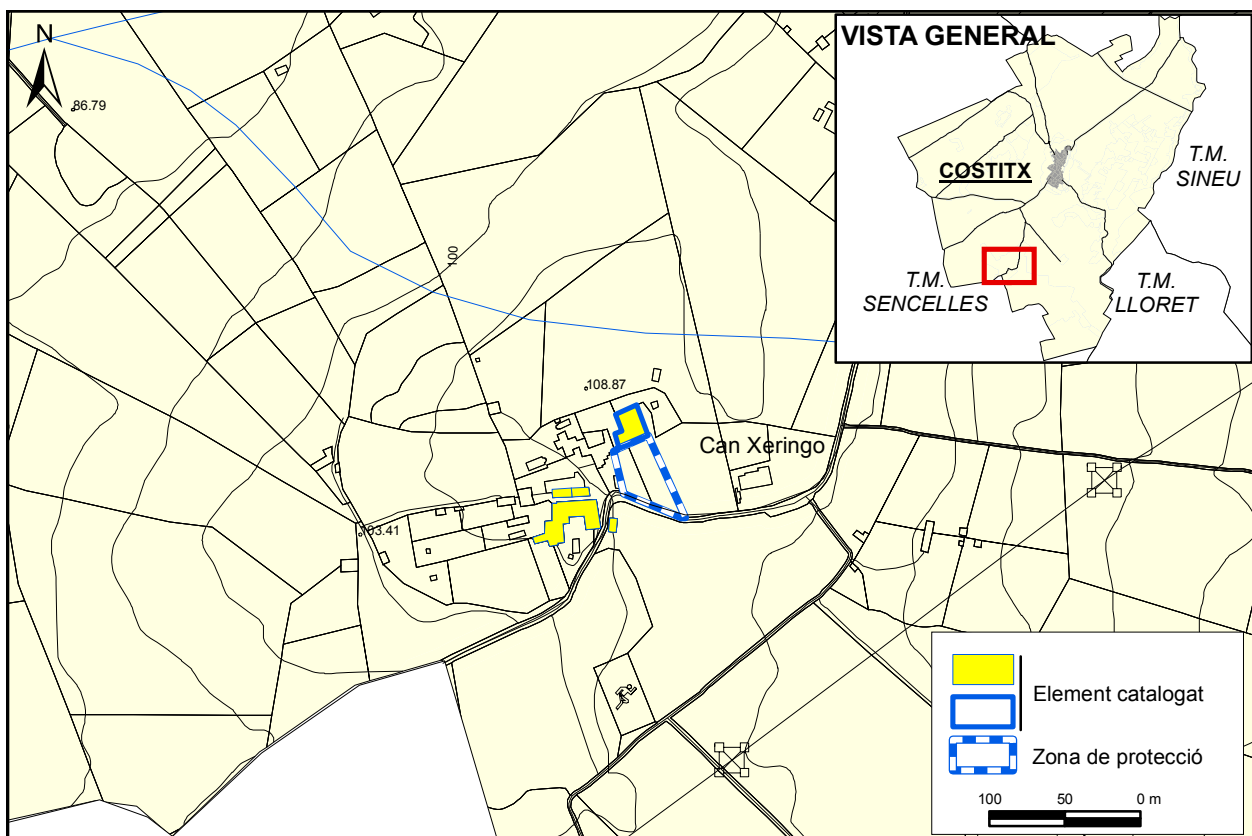
6. DEFINICIÓ DE LA ZONA DE PROTECCIÓ

Es delimita com a zona de protecció una franja situada davant les cases amb el concret traçat que figura en la documentació gràfica adjunta. En aquesta zona no es podrà fer cap tipus d'edificació.

LOCALITZACIÓ CARTOGRÀFICA

CODI D'IDENTIFICACIÓ

SR-30





FOTOGRAFIES





1. IDENTIFICACIÓ

DENOMINACIÓ	Casa del llogaret de Can Quiam	CODI	SR-31
TIPOLOGIA	Casa de pagès		
ÚS ACTUAL	Residencial		
AUTORIA			
ESTIL O CORRENT	Popular		

2. LOCALITZACIÓ

NUCLI O PARATGE	Llogaret de Son Vispó o de Can Quiam		
ADREÇA / ACCÉS			
COORDENADES UTM	X: 494895	Y: 4388170	
REFERÈNCIA CADASTRAL	07017A001001860000JW		
ENTORN / CLASSE DE SÒL	Sòl rústic		

3. DESCRIPCIÓ

<p>A la part posterior de la possessió de Son Vispó, separades d'aquesta per un estret carreró, trobam una alineació de dues cases. La primera d'elles, situada a l'inici del carreró, s'anomena Can Miquelet; la segona, és la que comentam a continuació.</p> <p>Es tracta d'una construcció de dues plantes, amb una disposició asimètrica de les obertures. A la banda dreta de la planta inferior, es situa el portal d'accés, d'arc escarser de marès, mentre que a la part esquerra trobam un altre portal, allindanat i de dimensions més reduïdes. Entre ambdós portals, una mica desplaçada a la dreta, es situa una finestra emmarcada per peces de marès; a la banda dreta del portal d'accés trobam una finestra que sembla ésser de construcció més recent. Les obertures de la planta superior, de configuració diversa, es distribueixen de manera irregular; en destaca una amb amplitud motllurat senzill. Sobre l'obertura corresponent a la pallisa es conserva el pal de fusta.</p> <p>A la façana lateral de l'interior del carreró destaca el sistema de recollida d'aigua amb una teula canalera i una pica de pedra. La coberta és de teula àrab.</p>	
CRONOLOGIA	Segle XVII-XVIII
BIBLIOGRAFIA	

4. ESTAT DE CONSERVACIÓ

ESTAT DE CONSERVACIÓ	Regular. El parament presenta desperfectes i pegats de ciment.
INTERVENCIÓ	

5. PROTECCIÓ DE L'ELEMENT

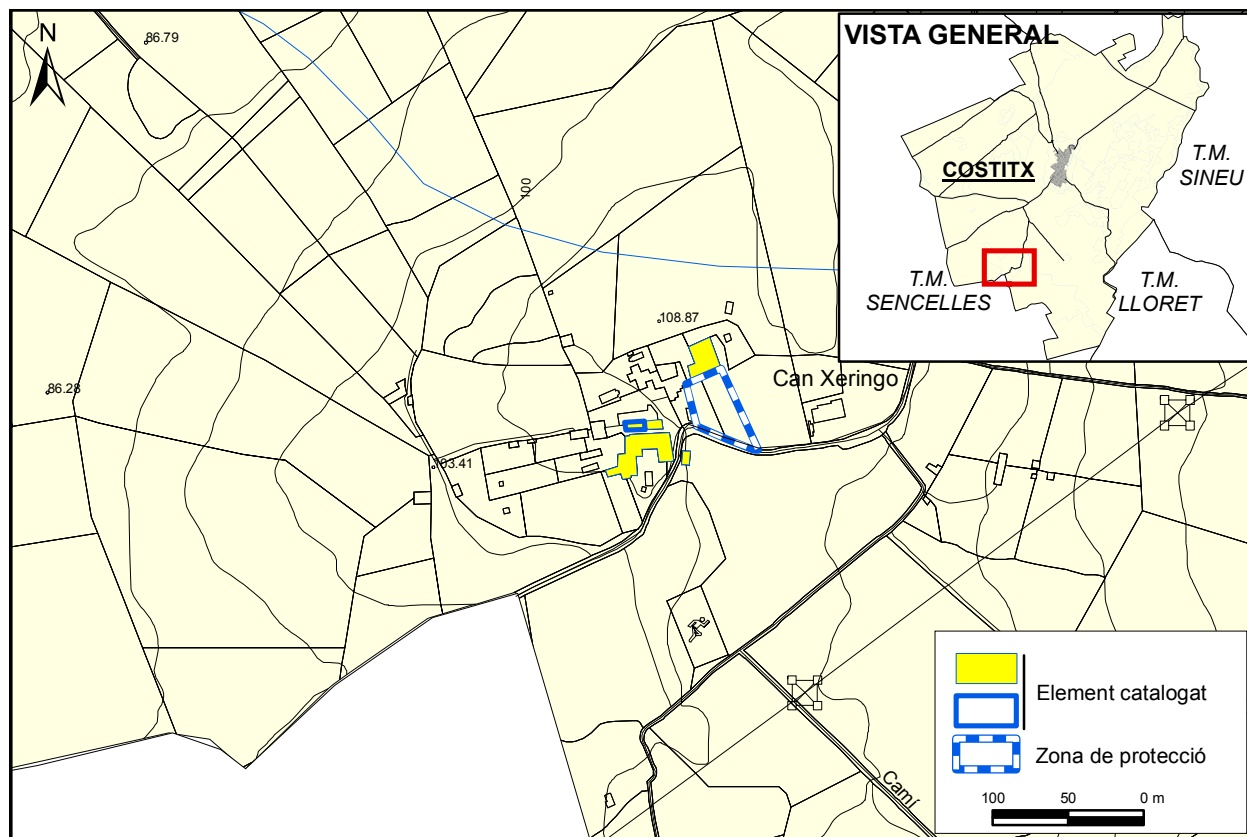
GRAU DE PROTECCIÓ	C
USOS PERMESOS	Els corresponents a la qualificació del sòl rústic en la qual es localitza
ELEMENTS A PRESERVAR	Volumetria, obertures i tractament dels paraments. Sistema de recollida d'aigua lateral. Pallissa
INTERVENCIÓ PREFERENTS I ADMISSIBLES	IP: Eliminar el cablejat. Restaurar el parament. IA: Restauració, conservació, consolidació, rehabilitació, reestructuració.



LOCALITZACIÓ CARTOGRÀFICA

CODI D'IDENTIFICACIÓ

SR-31



FOTOGRAFIES





1. IDENTIFICACIÓ

DENOMINACIÓ	Can Miquelet	CODI	SR-32
TIPOLOGIA	Casa de pagès		
ÚS ACTUAL	Desús		
AUTORIA			
ESTIL O CORRENT	Popular		

2. LOCALITZACIÓ

NUCLI O PARATGE	Llogaret de Son Vispó o de Can Quiam		
ADREÇA / ACCÉS			
COORDENADES UTM	X: 494940	Y: 4388147	
REFERÈNCIA CADASTRAL	07017A001001860000JW		
ENTORN / CLASSE DE SÒL	Llogaret, sòl rústic		

3. DESCRIPCIÓ

<p>Can Miquelet és una casa situada a l'inici del carreró de la part posterior de les cases de Son Vispó. Presenta dues alçaries i una disposició asimètrica de les obertures. El portal d'accés, allindanat i configurat per grans blocs de marès es troba desplaçat a la banda esquerra de la façana principal. Just damunt d'ell, es situa una petita finestra quadrangular amb ampit motllurat senzill. Dues petites finestres, una a la planta baixa i l'altra a la superior, constitueixen la resta de les obertures. Al costat del portal s'observa una pedra fermadora. La banda dreta de la façana, ja a la cantonada que dona accés al carreró, està dedicada a les dependències de caràcter agropecuari. Pel que fa a la coberta, destaca la presència d'algunes teules pintades, bastant degradades, tot i que encara es poden distingir els motius d'algunes d'elles (un sol, una creu, una lluna...).</p>	
CRONOLOGIA	Segle XVII-XVIII
BIBLIOGRAFIA	

4. ESTAT DE CONSERVACIÓ

ESTAT DE CONSERVACIÓ	Ruïna. La coberta de la pallisa es troba esfondrada.
INTERVENCIÓNS	

5. PROTECCIÓ DE L'ELEMENT

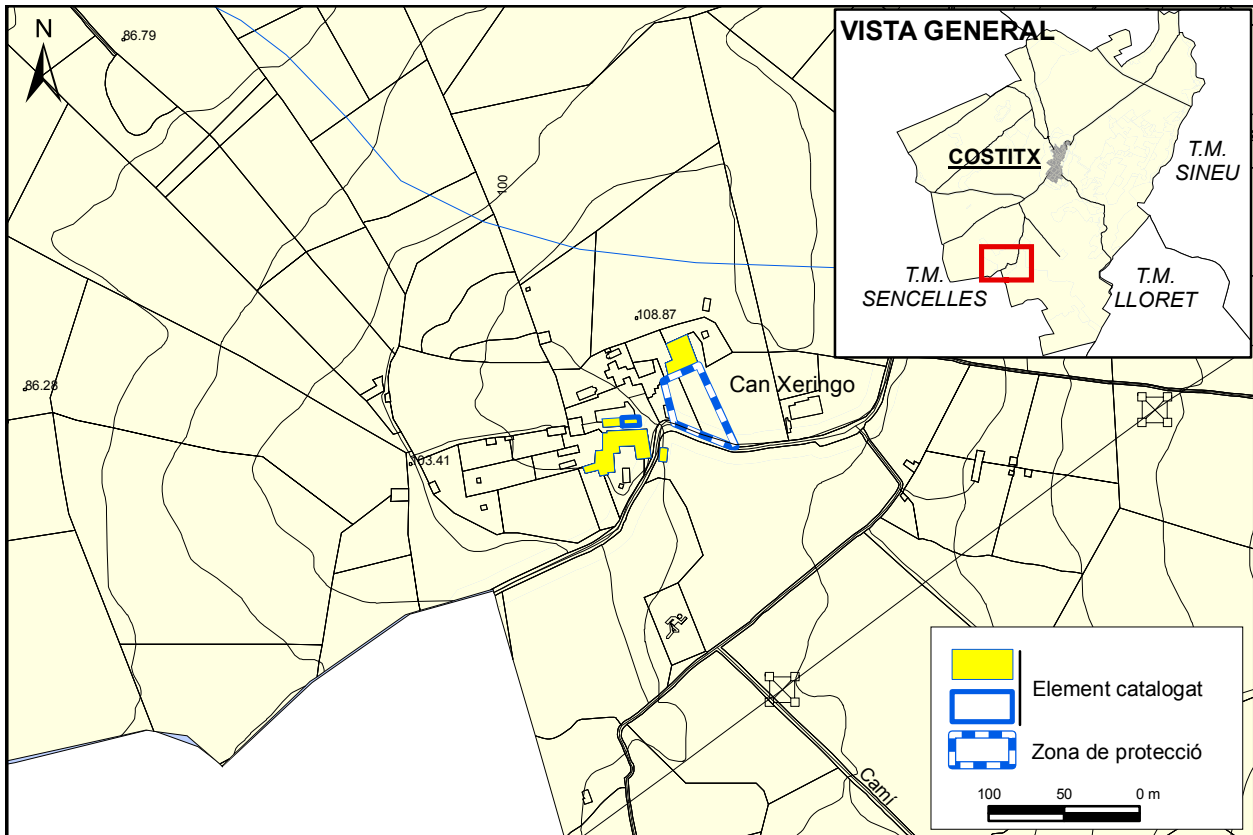
GRAU DE PROTECCIÓ	B
USOS PERMESOS	Els corresponents a la qualificació del sòl rústic en la qual es localitza
ELEMENTS A PRESERVAR	Volumetria, façanes, portal i finestra amb ampit motllurat. Pallissa, teules pintades
INTERVENCIÓNS PREFERENTS I ADMISSIBLES	IP: Rehabilitació integral IA: Restauració, conservació, consolidació, rehabilitació.



LOCALITZACIÓ CARTOGRÀFICA

CODI D'IDENTIFICACIÓ

SR-32





1. IDENTIFICACIÓ

DENOMINACIÓ	Son Vispó	CODI	SR-33
TIPOLOGIA	Casa de possessió		
ÚS ACTUAL	Residencial		
AUTORIA			
ESTIL O CORRENT	Popular		

2. LOCALITZACIÓ

NUCLI O PARATGE	Llogaret de Son Vispó o de Can Quiam		
ADREÇA / ACCÉS			
COORDENADES UTM	X: 494900	Y: 4388200	
REFERÈNCIA CADASTRAL	07017A001001860000JW		
ENTORN / CLASSE DE SÒL	Llogaret, sòl rústic		

3. DESCRIPCIÓ

Son Vispó, juntament amb Can Quiam, constitueix una de les dues possessions que van donar lloc a l'actual llogaret de Son Vispó o de Can Quiam.

El buc principal de la possessió, molt modificat, s'organitza en forma d'u, amb clastra davantera, amb un emmacat formant quadrats. Actualment, l'accés a les cases es realitza per una porta metàl·lica nova, que s'obri en el mur lateral de construcció molt recent.

La façana principal s'organitza en dues alçàries i presenta una disposició simètrica de les obertures. El portal d'accés és d'arc de mig punt amb peces de marès i està protegit per una volada amb coberta de teula àrab. Al pis superior destaquen dues finestres, una central, sobre el portal d'accés, i dues laterals, amb emmarcament de peces de marès i ampit motllurat. El parament és de paredat en verd sense referir i la coberta de teula àrab. A la carrera davant la casa es localitza un pou amb capelleta de planta circular i paredat en verd.

Adossada perpendicularment al buc principal de Son Vispó trobam dues construccions annexes, amb coberta a doble vessant. Per una banda, unes antigues dependències agropecuàries de la possessió, entre les quals es conserva la païssa.

I, per altra part, una construcció que, tot i que originàriament devia formar part de la possessió, es degué segregat i ara constitueix una casa independent. La seva façana principal es situa en el camí d'accés a Son Vispó. Presenta dues alçàries i una disposició simètrica de les obertures. El portal d'accés és allindanat i, com les finestres, presenta un emmarcament de peces de marès. A ambdós costats del portal trobam uns bancs de pedra de marès. La façana lateral d'aquesta construcció, la qual configura un estret carreró amb unes altres cases situades a l'altre costat, presenta tota una sèrie d'obertures de configuració molt diversa (unes amb ampit motllurat, d'altres atrompetades) disposades asimètricament. El parament és de paredat en verd i s'hi observen dues pedres fermadores.

Adossada a la façana lateral de la construcció segregada de Son Vispó que hem comentat es situa una altra casa, de dimensions reduïdes. La façana principal s'ubica a l'estret carreró del llogaret. El seu portal d'accés, desplaçat a la banda esquerra de la façana, està configurat per un emmarcament de marès i és allindanat. Una senzilla finestra situada just damunt el portal constitueix l'única obertura. A la banda dreta de la façana trobam una cisterna adossada.

A l'altra banda del camí que condueix a les cases de Son Vispó, trobam unes dependències aïllades de caràcter agropecuari consistents en uns sestadors i unes pallisses. Es tracta d'una construcció de planta quadrangular, amb un portal allindanat, emmarcat per peces de marès i que porta la inscripció 1826, com a única obertura. La coberta, a una vessant, és de teula àrab.

CRONOLOGIA	Segle XVII (1689), XVIII (1735), XIX (1826, 1864)
BIBLIOGRAFIA	

4. ESTAT DE CONSERVACIÓ

ESTAT DE CONSERVACIÓ	Bo.
INTERVENCIÓ	La casa ha estat totalment reformada.



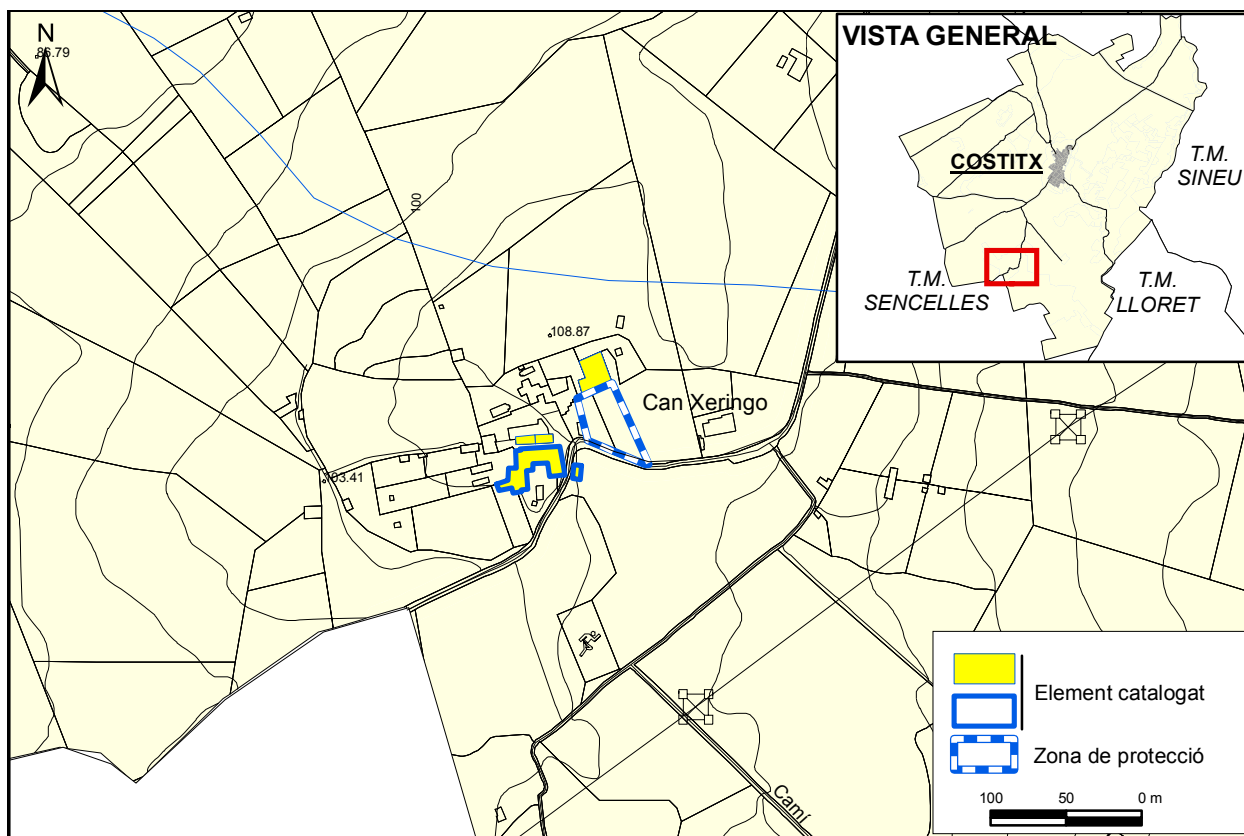
CODI D'IDENTIFICACIÓ

SR-33

5. PROTECCIÓ DE L'ELEMENT

GRAU DE PROTECCIÓ	B
USOS PERMESOS	Els corresponents a la qualificació del sòl rústic en la qual es localitza
ELEMENTS A PRESERVAR	Volumetria, estructura, obertures i tractament de les façanes dels cossos en forma de u i de la dependència agropecuària aïllada. Trams de volada de caps de teula. Pou amb capelleta, cisterna, estable, portassa, pallissa i sestador.
INTERVENCIÓNS PREFERENTS I ADMISSIBLES	IP: Reparar el parament de les façanes del carreró. IA: Restauració, conservació, consolidació, rehabilitació, reestructuració.

LOCALITZACIÓ CARTOGRÀFICA





FOTOGRAFIES





1. IDENTIFICACIÓ

DENOMINACIÓ	Talaions de Can Quiam	CODI	SR-34
TIPOLOGIA	Casa de pagès		
ÚS ACTUAL	Sestador		
AUTORIA			
ESTIL O CORRENT	Popular		

2. LOCALITZACIÓ

NUCLI O PARATGE			
ADREÇA / ACCÉS			
COORDENADES UTM	X: 495720	Y: 4388195	
REFERÈNCIA CADASTRAL	07017A001001990000JM		
ENTORN / CLASSE DE SÒL	Sòl rústic		

3. DESCRIPCIÓ

<p>Casa de pagès organitzada en bloc. La façana principal s'organitza en una sola alçària. El portal d'accés, allindanat i amb l'emmarcament de pedra, i una finestra allindanada, amb el mateix tipus d'emmarcament que el portal i persiana de fusta, constitueixen les úniques obertures. Adossades paral·lelament a la casa trobem les restes d'unes construccions de caràcter agropecuari, en mal estat de conservació. La façana posterior presenta un portal d'accés allindanat amb un emmarcament de grans blocs de marès i un altre portal, més petit i sense cap tipus d'emmarcament; una teula canalera recorre dita façana.</p> <p>El parament és d'aparell rústic sense referir amb cadenes cantoneres de marès i la coberta a doble vessant i de teula àrab.</p> <p>També a la part posterior, tot i que com a construcció exempta, trobem un forn molt ben conservat, amb coberta de teules a doble vessant. Cal esmentar que una nau de recent edificació distorsiona el caràcter originari del conjunt.</p>	
CRONOLOGIA	Segle XVII-XVIII
BIBLIOGRAFIA	

4. ESTAT DE CONSERVACIÓ

ESTAT DE CONSERVACIÓ	Regular. La xemeneia està rompuda.
INTERVENCIÓ	

5. PROTECCIÓ DE L'ELEMENT

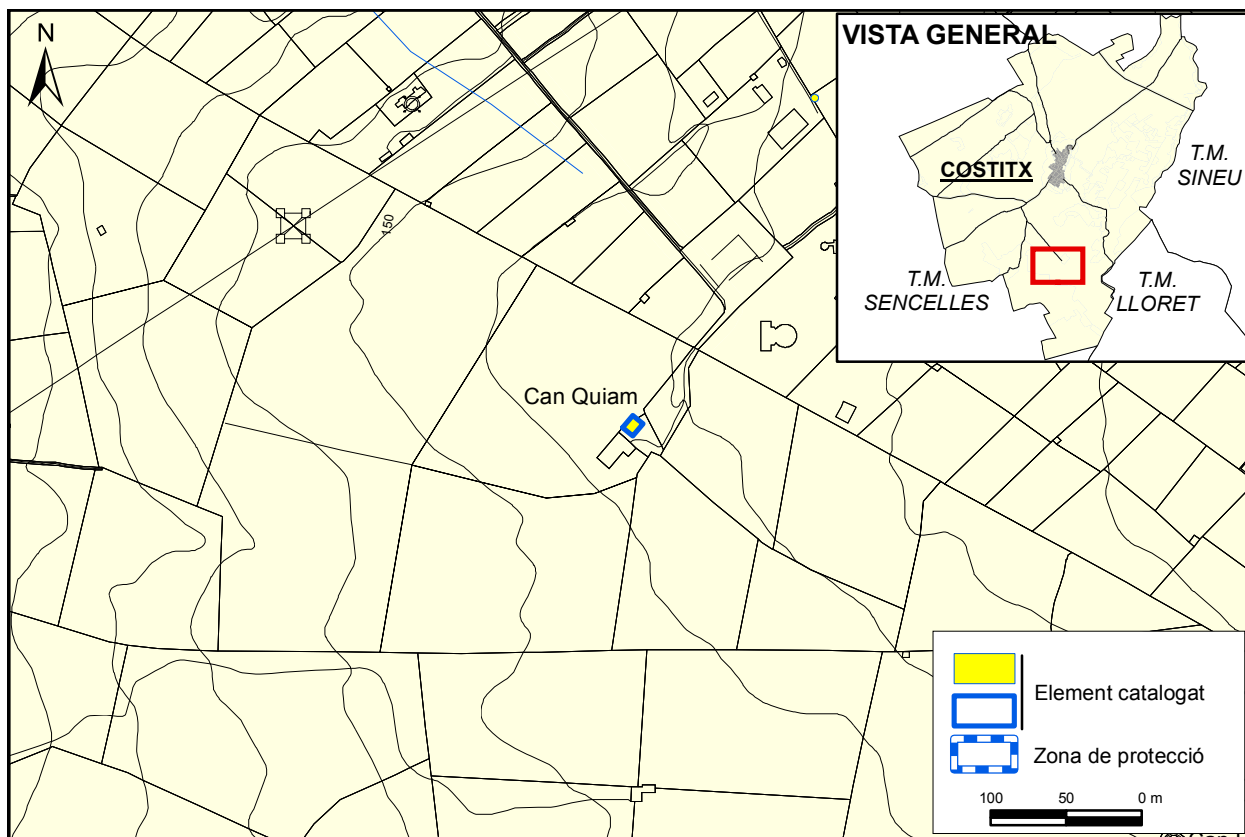
GRAU DE PROTECCIÓ	C
USOS PERMESOS	Els corresponents a la qualificació del sòl rústic en la qual es localitza
ELEMENTS A PRESERVAR	Volumetria, obertures i tractament del paraments. Teula canalera i forn de pa.
INTERVENCIÓ PREFERENTS I ADMISSIBLES	IP: Rehabilitar espai interior IA: Restauració, conservació, consolidació, rehabilitació, reestructuració.



LOCALITZACIÓ CARTOGRÀFICA

CODI D'IDENTIFICACIÓ

SR-34



FOTOGRAFIES





1. IDENTIFICACIÓ

DENOMINACIÓ	Son Ramon	CODI	SR-35
TIPOLOGIA	Casa de pagès		
ÚS ACTUAL	Residencial		
AUTORIA			
ESTIL O CORRENT	Popular		

2. LOCALITZACIÓ

NUCLI O PARATGE			
ADREÇA / ACCÉS			
COORDENADES UTM	X: 496500	Y: 4388150	
REFERÈNCIA CADASTRAL	07017A001003670000JI		
ENTORN / CLASSE DE SÒL	Sòl rústic		

3. DESCRIPCIÓ

Casa de pagès constituïda per diversos bucs adossats en bloc i amb carrera davantera. Integra, a més de l'habitatge, les següents dependències agropecuàries: pallisses, estables, portasses i una cisterna (annexes) i forn, solls, barraques i una era, en desús i plena d'herbes (aïllades).

La casa s'organitza en dues alçàries, planta baixa i porxo, i consta de dues crugies.

La façana principal, orientada al sud-est, té una disposició asimètrica de les obertures. El portal d'accés a la casa és allindanat i està emmarcat per peces de marès. Està flanquejat per un portal d'arc allindanat que s'obri als estables i per una petita finestra atrompetada. Al porxo trobem tres finestres alineades; la més gran correspon a la pallissa i les altres dues són petits finestrons amb ampit. La finestra petita d'enmig té un doble emmarcament.

El parament de la façana és paret en verd i morter i té cadenes cantoneres de carreus de marès. Ressalta la senyal d'una canal de teula que es fa evident a la façana lateral. Actualment s'ha substituït per una canal de zinc que recorre la cornisa.

La coberta és de dos aiguavessos i se soluciona, tant en la casa com en les altres dependències, amb teula àrab.

CRONOLOGIA	Segle XVII-XVIII
BIBLIOGRAFIA	

4. ESTAT DE CONSERVACIÓ

ESTAT DE CONSERVACIÓ	Bo
INTERVENCIIONS	La casa ha estat totalment reformada renovant-se la coberta i totes les obertures de la façana.

5. PROTECCIÓ DE L'ELEMENT

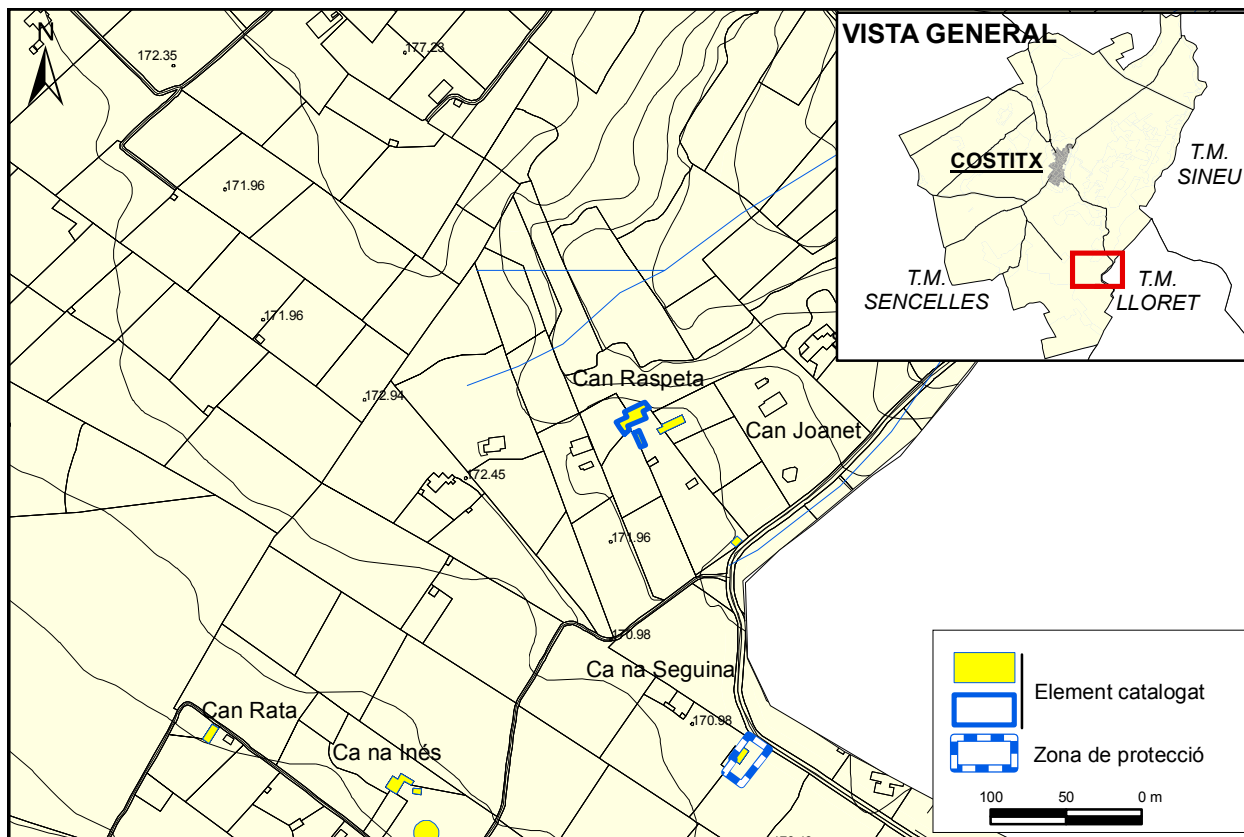
GRAU DE PROTECCIÓ	C
USOS PERMESOS	Els corresponents a la qualificació del sòl rústic en la qual es localitza
ELEMENTS A PRESERVAR	Volumetria i carrera situada davant la casa. Aljub, cisterna, estable, era, barraca, portassa, forn, pallissa, soll
INTERVENCIIONS PREFERENTS I ADMISSIBLES	IP: IA: Restauració, conservació, consolidació, rehabilitació, reestructuració.



LOCALITZACIÓ CARTOGRÀFICA

CODI D'IDENTIFICACIÓ

SR-35



FOTOGRAFIES





1. IDENTIFICACIÓ

DENOMINACIÓ	Can Joanet	CODI	SR-36
TIPOLOGIA	Casa de pagès		
ÚS ACTUAL	Residencial		
AUTORIA			
ESTIL O CORRENT	Popular		

2. LOCALITZACIÓ

NUCLI O PARATGE			
ADREÇA / ACCÉS			
COORDENADES UTM	X: 496515	Y: 4388175	
REFERÈNCIA CADASTRAL	07017A001003660000JX		
ENTORN / CLASSE DE SÒL	Sòl rústic		

3. DESCRIPCIÓ

<p>Casa de pagès situada molt a prop de Son Ramon. Es disposa en bloc amb carrera al davant. Aglutina les següents dependències agropecuàries: annexes (portasses) i aïllades (pallissa, estables, forn, barraques i cisterna).</p> <p>La casa s'organitza en dues alçàries, planta baixa i porxo, i consta de dues crugies. La façana principal, orientada al sud-est, té una disposició asimètrica de les obertures. El portal d'ingrés a la casa és allindanat, presenta llindar i està emmarcat amb carreus de marès. Està flanquejat per dos finestrons igualment emmarcats de marès. Al porxo trobem dues petites finestres, una d'elles seguint l'eix vertical del portal i amb ampit.</p> <p>Un cos annex a la casa correspon a una portassa d'arc carpanell amb dos finestrons laterals. El mur de la façana està referit, destacant al frontis una canal de pedra i de teula que continua fins a la portassa. La coberta és de dos aiguavessos i se soluciona amb teula àrab.</p>	
CRONOLOGIA	Segle XVIII-XIX
BIBLIOGRAFIA	

4. ESTAT DE CONSERVACIÓ

ESTAT DE CONSERVACIÓ	Bo
INTERVENCIÓ	

5. PROTECCIÓ DE L'ELEMENT

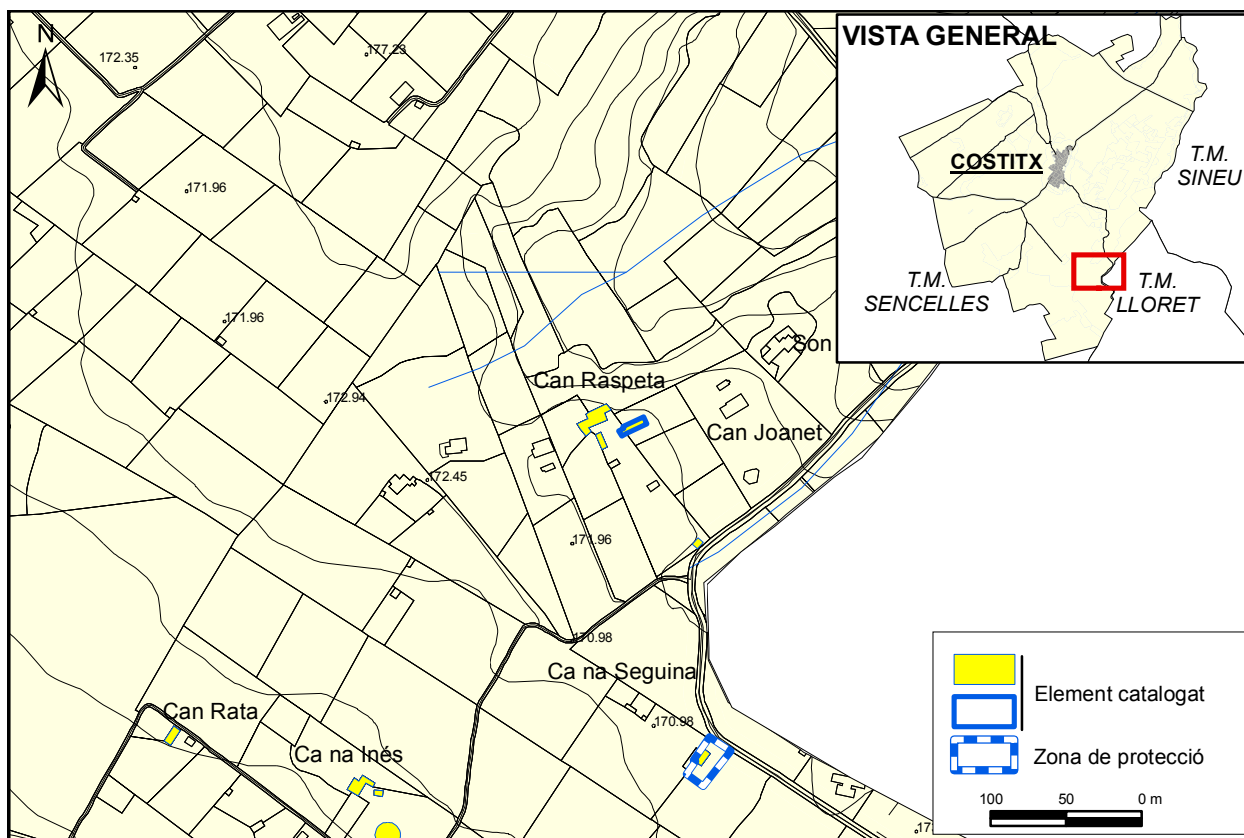
GRAU DE PROTECCIÓ	C
USOS PERMESOS	Els corresponents a la qualificació del sòl rústic en la qual es localitza
ELEMENTS A PRESERVAR	Volumetria i carrera situada davant les cases. Obertures i tractament dels paraments de les façanes, incloent les teules canaleres i la volada de caps de teula. Aljub, cisterna, estable, era, barraca, portassa, forn, pallissa, soll.
INTERVENCIÓ PREFERENTS I ADMISSIBLES	IP: IA: Restauració, conservació, consolidació, rehabilitació, reestructuració.



LOCALITZACIÓ CARTOGRÀFICA

CODI D'IDENTIFICACIÓ

SR-36



FOTOGRAFIES





1. IDENTIFICACIÓ

DENOMINACIÓ	Can Rata	CODI	SR-37
TIPOLOGIA	Casa de pagès		
ÚS ACTUAL	Desús		
AUTORIA			
ESTIL O CORRENT	Popular		

2. LOCALITZACIÓ

NUCLI O PARATGE			
ADREÇA / ACCÉS			
COORDENADES UTM	X: 496112	Y: 4387926	
REFERÈNCIA CADASTRAL	07017A001005040000JW		
ENTORN / CLASSE DE SÒL	Sòl rústic		

3. DESCRIPCIÓ

Casa de pagès organitzada en bloc i un únic aiguavés. La façana principal s'estructura en dues alçàries. El portal d'accés, situat a un lateral de la façana principal, és allindanat. El portal de l'estable, més petit i també allindanat, i un petit finestró quadrat completen les obertures de la planta baixa. Al pis superior, destaquen dos petits finestrons, distribuïts irregularment sobre el mur, i l'obertura de la pallissa, amb llinda de fusta. Finestrons i portals presenten un emmarcament de calç.

A la façana posterior trobam una teula canalera sostinguda per una cornisa de caps de teula i una cisterna amb capelleta. Cal remarcar la presència de dos grans contraforts a una de les façanes laterals. El parament és d'aparell rústic irregular, aterracat en algunes zones. La coberta, d'una vessant, és de teula àrab.

Davant la casa hi ha una dependència auxiliar que combina les solls amb un forn de pa.

CRONOLOGIA	Segle XVII-XVIII
BIBLIOGRAFIA	

4. ESTAT DE CONSERVACIÓ

ESTAT DE CONSERVACIÓ	Regular
INTERVENCIIONS	S'ha renovat la coberta. La dependència auxiliar té una coberta de fibrociment.

5. PROTECCIÓ DE L'ELEMENT

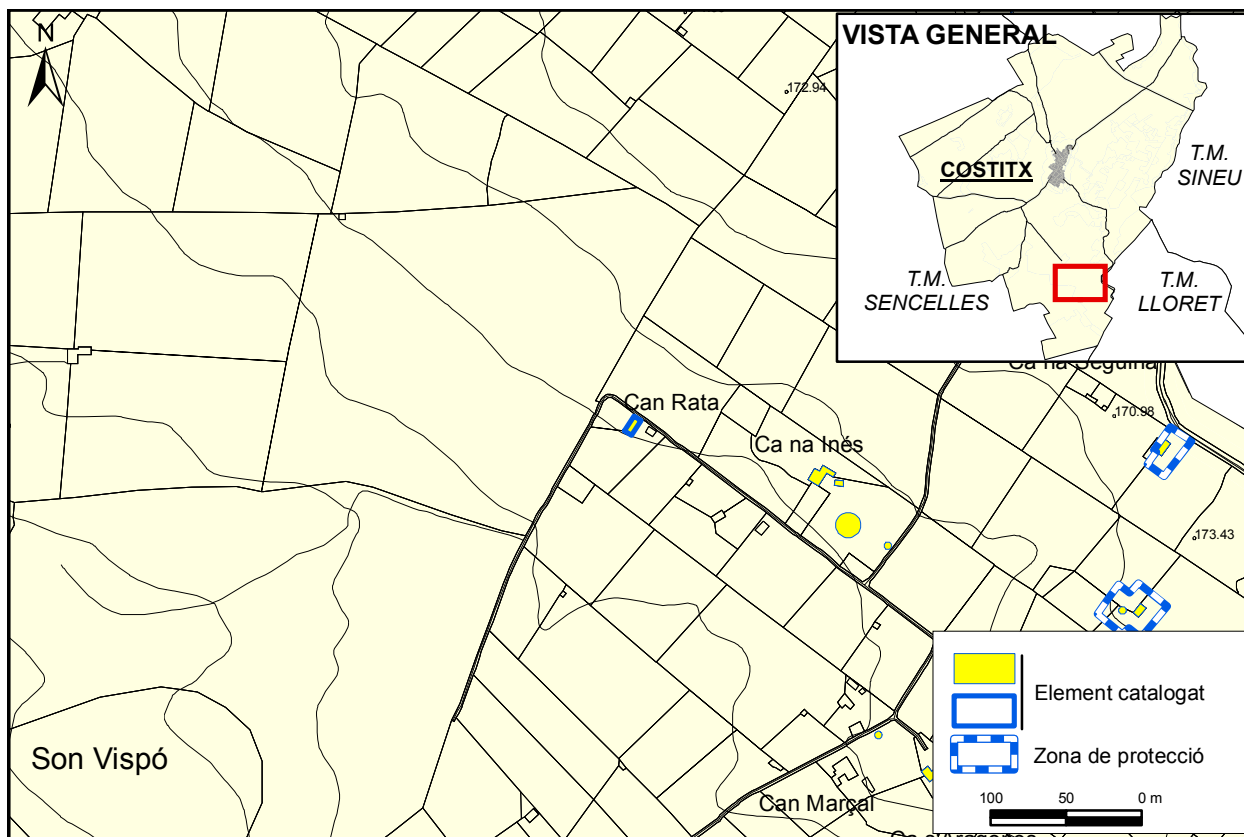
GRAU DE PROTECCIÓ	C
USOS PERMESOS	Els corresponents a la qualificació del sòl rústic en la qual es localitza
ELEMENTS A PRESERVAR	Volumetria, tractament de la façana, teula canalera, cisterna i contraforts de la façana lateral. Forn de pa.
INTERVENCIIONS PREFERENTS I ADMISSIBLES	IP: IA: Restauració, conservació, consolidació, rehabilitació, reestructuració.



LOCALITZACIÓ CARTOGRÀFICA

CODI D'IDENTIFICACIÓ

SR-37



FOTOGRAFIES





1. IDENTIFICACIÓ

DENOMINACIÓ	Ca na Inés	CODI	SR-38
TIPOLOGIA	Casa de pagès		
ÚS ACTUAL	Desús		
AUTORIA			
ESTIL O CORRENT	Popular		

2. LOCALITZACIÓ

NUCLI O PARATGE			
ADREÇA / ACCÉS			
COORDENADES UTM	X: 496236	Y: 4387890	
REFERÈNCIA CADASTRAL	07017A001003750000JU		
ENTORN / CLASSE DE SÒL	Sòl rústic		

3. DESCRIPCIÓ

Casa de pagès organitzada en bloc constituïda per el bloc principal de l'habitatge, de dos aiguavessos i algunes dependències annexes. La façana principal, estructurada en dues alçaries, presenta un portal d'accés allindanat, amb un emmarcament configurat per una faixa de calç, sobre el qual s'ubica una petita finestra amb amplit de marès i tancament amb enreixat de ferro. El parament d'aquesta façana és d'aparell rústic aterracat i la coberta de teula àrab. La façana principal és rematada per una cornisa de caps de teula que sosté una teula canalera mentre que al segon aiguavés la teula canalera és sostinguda per mènsules de pedra. A la façana lateral trobam l'accés a la pallissa, el qual s'efectua per una escala sostinguda per un arc de paret seca.

Perpendicularment a la casa s'ubica un segon bloc, de parament d'aparell rústic sense referir i coberta de teula àrab d'una vessant, el qual presenta un portal amb llinda de fusta, així com un petit forn, integrat en la construcció. Adossada a la façana de la casa destaca una cisterna amb pica de pedra rectangular.

Un camí delimitat per parets seques dona accés a la casa i al seu costat es troba l'era.

CRONOLOGIA	Segle XVII-XVIII
BIBLIOGRAFIA	

4. ESTAT DE CONSERVACIÓ

ESTAT DE CONSERVACIÓ	Dolent. La coberta del segon aiguavés s'ha esbucacat, així com part de l'escala d'accés a la pallissa. Els paraments presenten nombrosos desperfectes i alguns pegats de ciment.
INTERVENCIIONS	

5. PROTECCIÓ DE L'ELEMENT

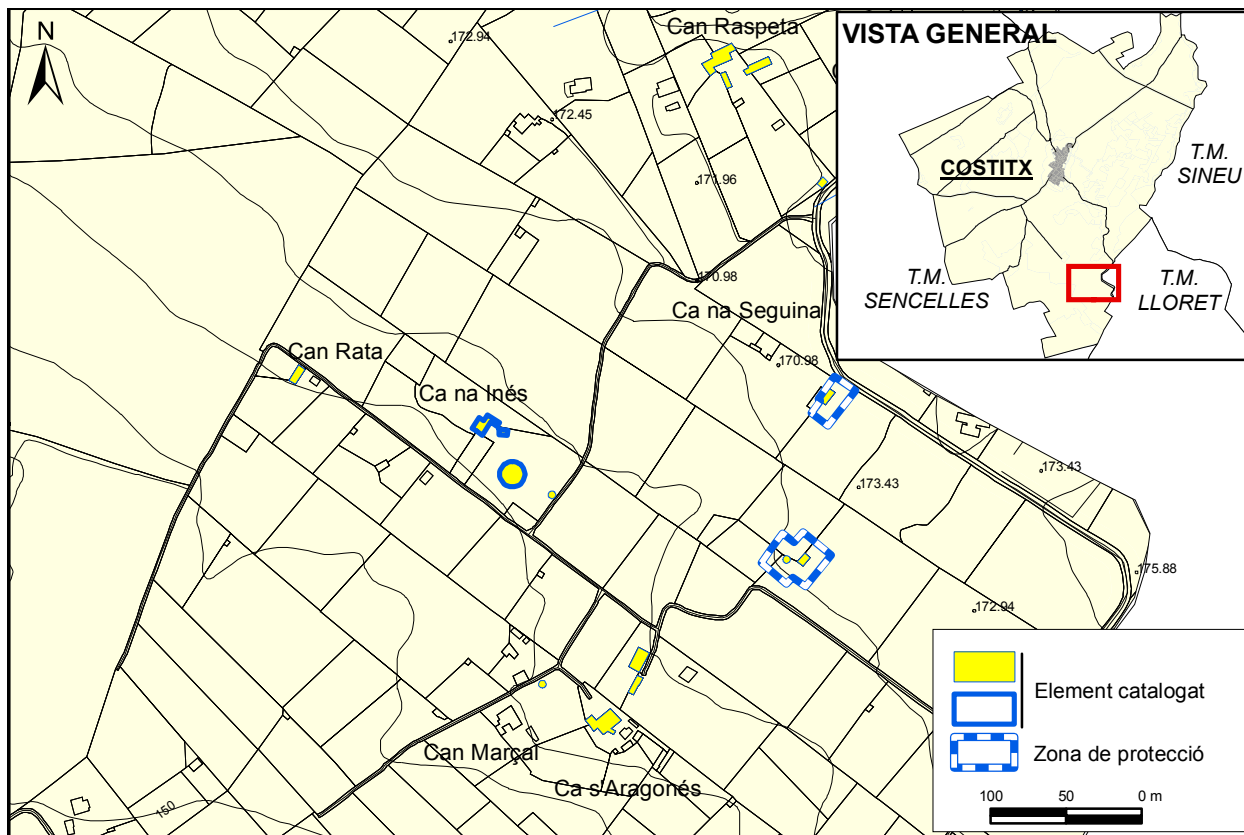
GRAU DE PROTECCIÓ	C
USOS PERMESOS	Els corresponents a la qualificació del sòl rústic en la qual es localitza
ELEMENTS A PRESERVAR	Volumetria, obertures i tractament dels paraments. Sistema de recollida d'aigua de les façanes anterior i posterior. Cisterna adossada, forn de pa, era, edificació auxiliar i camí d'accés a la casa.
INTERVENCIIONS PREFERENTS I ADMISSIBLES	IP: Reparar la coberta del segon aiguavés i els desperfectes de les façanes. IA: Restauració, conservació, consolidació, rehabilitació, reestructuració.



LOCALITZACIÓ CARTOGRÀFICA

CODI D'IDENTIFICACIÓ

SR-38



FOTOGRAFIES





1. IDENTIFICACIÓ

DENOMINACIÓ	Can Vermell	CODI	SR-39
TIPOLOGIA	Casa de pagès		
ÚS ACTUAL	Residencial		
AUTORIA			
ESTIL O CORRENT	Popular		

2. LOCALITZACIÓ

NUCLI O PARATGE			
ADREÇA / ACCÉS			
COORDENADES UTM	X: 496350	Y: 4387750	
REFERÈNCIA CADASTRAL	07017A001003790000JB		
ENTORN / CLASSE DE SÒL	Sòl rústic		

3. DESCRIPCIÓ

<p>Casa de pagès organitzada en bloc amb algunes dependències disperses.</p> <p>La façana principal, de planta baixa i porxo, presenta una articulació asimètrica de les obertures. A la planta baixa, trobam un portal d'entrada allindanat emmarcat de pedra. A un lateral hi ha un altre portal allindanat de petites dimensions que dona accés als estables. El porxo consta d'una petita finestra allindanada. A la façana s'observa una pedra fermadora. Una teula canalera sostinguda per petites mènsules recull l'aigua a les façanes anterior, posterior i a una de les laterals.</p> <p>A una de les façanes laterals trobam l'escala exterior que condueix a la pallissa.</p> <p>Els paraments són de paredat en verd parcialment referit i els emmarcaments de marès. La coberta és de teula i dos aiguavessos. Davant la carrera trobam una cisterna de planta circular amb capelleta.</p> <p>Pel que fa a les dependències agropecuàries, aquestes es distribueixen bé de forma annexe (païssa, estable i graners), bé aïlladament (solls, galliner, era i casa del sequer).</p>	
CRONOLOGIA	Segle XVIII-XIX
BIBLIOGRAFIA	

4. ESTAT DE CONSERVACIÓ

ESTAT DE CONSERVACIÓ	Bo. El parament presenta algunes desperfectes i pegats de ciment
INTERVENCIIONS	

5. PROTECCIÓ DE L'ELEMENT

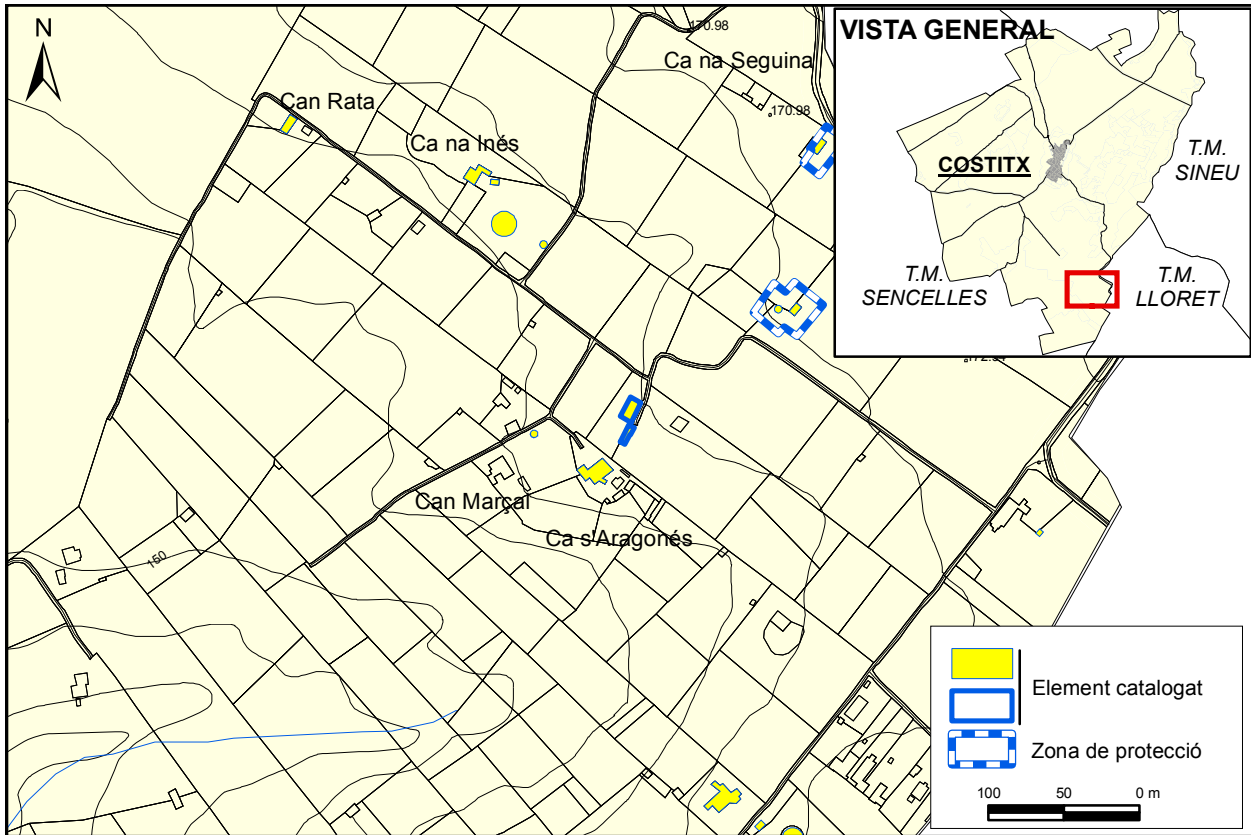
GRAU DE PROTECCIÓ	C
USOS PERMESOS	Els corresponents a la qualificació del sòl rústic en la qual es localitza
ELEMENTS A PRESERVAR	Volumetria, obertures i tractament de la façana. Carrera situada davant les cases. Sistema de recollida d'aigua de les tres façanes, cisterna, estable, era, pallissa i solls.
INTERVENCIIONS PREFERENTS I ADMISSIBLES	IP: Reparar el parament de la façana. IA: Restauració, conservació, consolidació, rehabilitació, reestructuració.



LOCALITZACIÓ CARTOGRÀFICA

CODI D'IDENTIFICACIÓ

SR-39



FOTOGRAFIES





1. IDENTIFICACIÓ

DENOMINACIÓ		CODI	SR-40
TIPOLOGIA	Casa de pagès		
ÚS ACTUAL	Residencial		
AUTORIA			
ESTIL O CORRENT	Popular		

2. LOCALITZACIÓ

NUCLI O PARATGE	Can Vermell		
ADREÇA / ACCÉS			
REFERÈNCIA CADASTRAL	07017A001004970000JJ		
ENTORN / CLASSE DE SÒL	Sòl rústic		

3. DESCRIPCIÓ

<p>Casa de pagès formada per dues edificacions alineades de dos aiguavessos i distinta altura. La façana de l'edificació principal presenta dues obertures allindanades, el portal tancat per una persiana i una finestra d'ampit motllurat emmarcada en marès. La façana es troba referida i acaba en una volada de caps de teula que sostenen una teula canalera. L'edificació del costat segueix el mateix esquema compositiu però s'hi adossa una porxada. A la façana lateral una escala dona accés a la pallisa. L'escala forma un arc sota el qual s'hi una porta allindanada d'accés a la planta baixa. A la façana posterior trobam una porta allindanada tancada per una persiana i dos finestrons, repetint-se la presència d'una teula canalera sobre volada de caps de teula. S'hi localitza una cisterna amb capelleta i una pica. Davant la façana principal distintes edificacions auxiliars conformen una carrera.</p>	
CRONOLOGIA	Segle XVIII
BIBLIOGRAFIA	

4. ESTAT DE CONSERVACIÓ

ESTAT DE CONSERVACIÓ	Bo
INTERVENCIIONS	Al costat de la casa s'adossa una edificació moderna de marès.

5. PROTECCIÓ DE L'ELEMENT

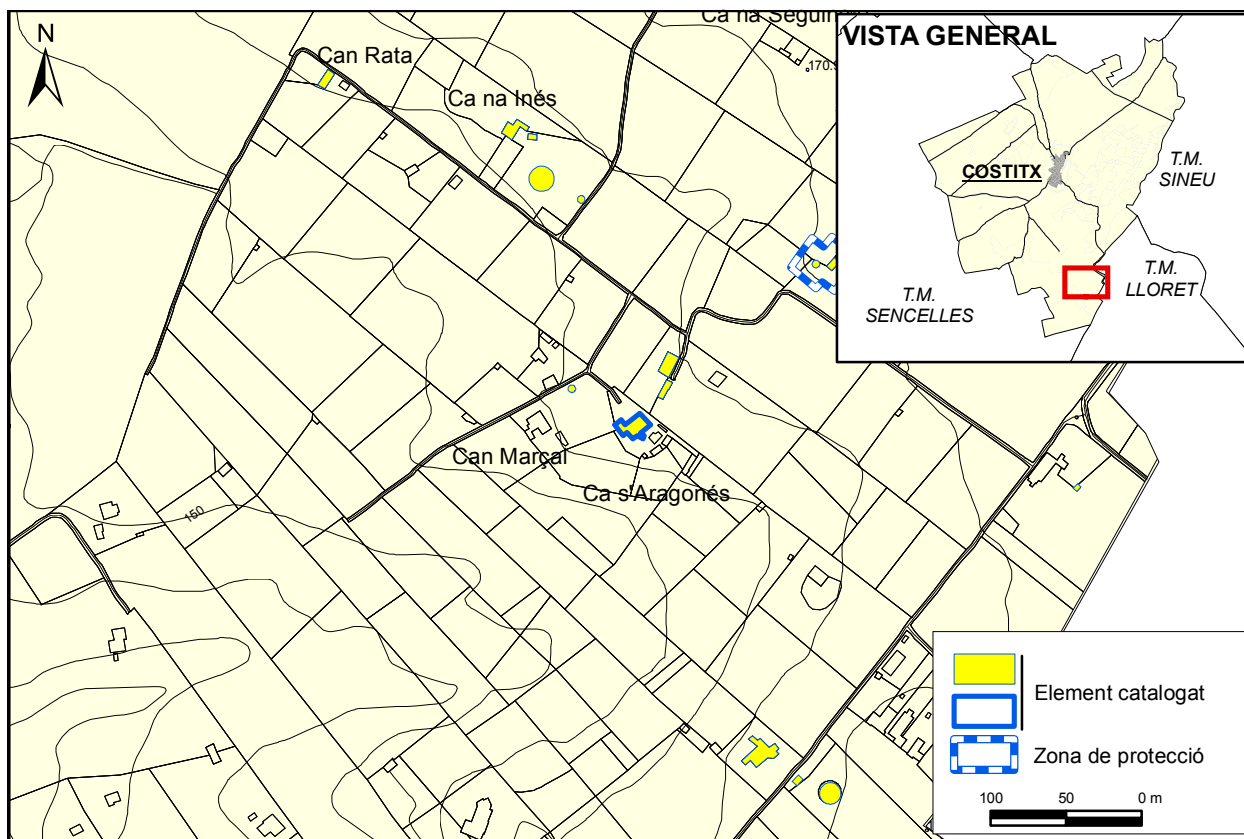
GRAU DE PROTECCIÓ	C
USOS PERMESOS	Els corresponents a la qualificació del sòl rústic en la qual es localitza
ELEMENTS A PRESERVAR	Volumetria de l'edificació principal, obertures, tractament dels paraments, i teules canaleres de les façanes anterior i posterior. Cisterna posterior, escala lateral i carrera davant les cases.
INTERVENCIIONS PREFERENTS I ADMISSIBLES	IP: IA: Restauració, conservació, consolidació, rehabilitació, reestructuració.



LOCALITZACIÓ CARTOGRÀFICA

CODI D'IDENTIFICACIÓ

SR-40





FOTOGRAFIES





1. IDENTIFICACIÓ

DENOMINACIÓ	Can Vermell	CODI	SR-41
TIPOLOGIA	Casa de pagès		
ÚS ACTUAL	Residencial		
AUTORIA			
ESTIL O CORRENT	Popular		

2. LOCALITZACIÓ

NUCLI O PARATGE	Can Vermell		
ADREÇA / ACCÉS			
COORDENADES UTM	X: 496400	Y: 4387500	
REFERÈNCIA CADASTRAL	07017A001003920000JF		
ENTORN / CLASSE DE SÒL	Sòl rústic		

3. DESCRIPCIÓ

<p>Casa de pagès organitzada en bloc. S'accedeix a ella a través d'una carrera cimentada.</p> <p>S'organitza en dues alçàries: planta baixa i porxo. El portal d'accés és d'arc escarser. Al seu costat dret trobam una finestra, una porta secundària de petites dimensions i una portassa d'arc redó un poc rebaixat. En el porxo s'obri una finestra allindanada amb ampit motllurat. La façana es completa amb un pedris i una teula canalera sostinguda per mènsules de pedra que també trobam a la façana posterior.</p> <p>El parament és de paret en verd parcialment referit. A la façana lateral trobam l'obertura corresponent a la pallissa amb llinda d'ullastre. La teulada és de dos aiguavessos amb teula àrab. Formant angle recte amb la façana de la vivenda es situa la cisterna, en aquest cas coberta, la qual conserva la pica. Com a dependències annexes trobam païssa, estables, forn i cossi.</p> <p>Altres dependències, les quals es troben aïllades, serien: solls, galliner i era.</p> <p>Quant a instal·lacions hidràuliques, a més de la mencionada cisterna, trobam un aljub amb canalització, ambdues estructures aïllades de l'habitatge.</p>	
CRONOLOGIA	Segle XVII-XVIII
BIBLIOGRAFIA	

4. ESTAT DE CONSERVACIÓ

ESTAT DE CONSERVACIÓ	Bo
INTERVENCIÓ	S'ha reparat la coberta i s'ha referit de ciment el tram de parament entre la canal i la volada de teules.

5. PROTECCIÓ DE L'ELEMENT

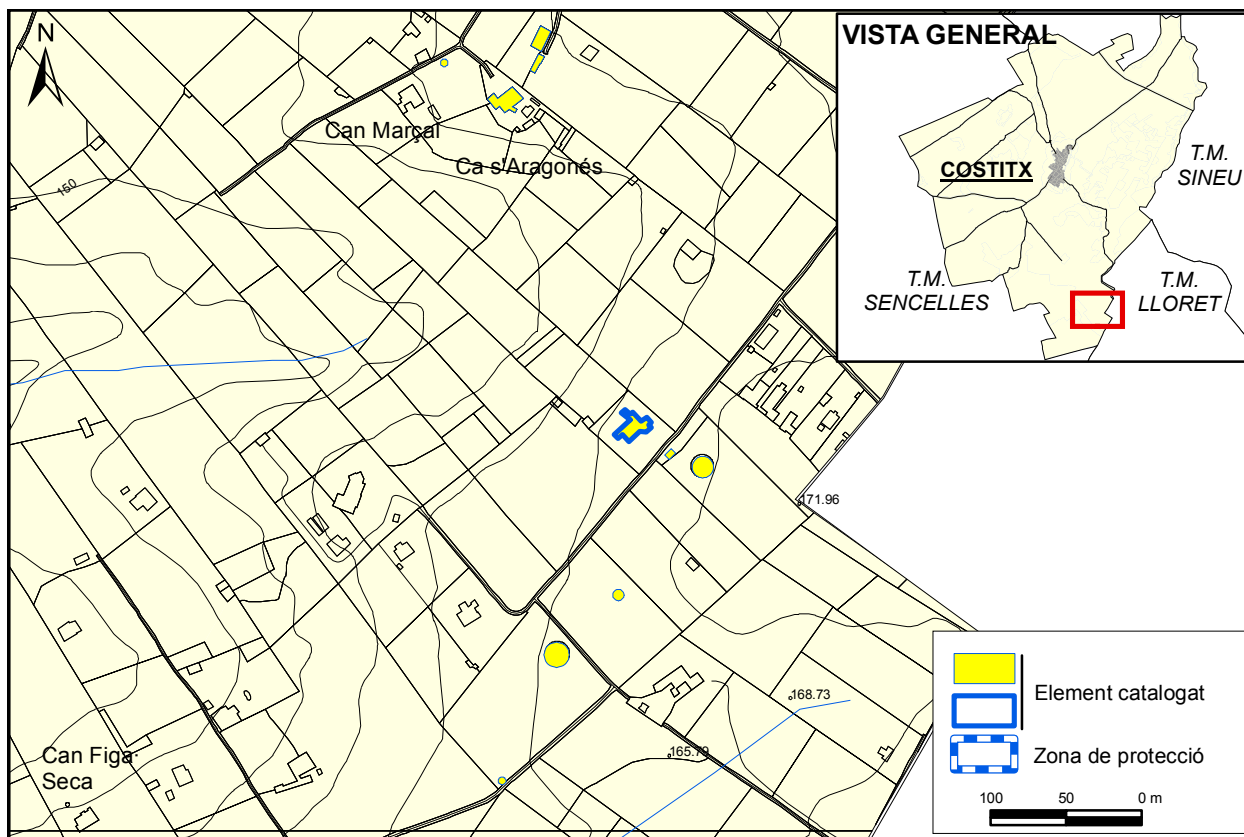
GRAU DE PROTECCIÓ	C
USOS PERMESOS	Els corresponents a la qualificació del sòl rústic en la qual es localitza
ELEMENTS A PRESERVAR	Volumetria, obertures i tractament del parament de la façana. Teula canalera de les façanes anterior i posterior. Pou amb capelleta situat davant la portassa, aljub, cisterna, estable, pallissa i soll
INTERVENCIÓ PREFERENTS I ADMISSIBLES	IP: - IA: Restauració, conservació, consolidació, rehabilitació, reestructuració.



LOCALITZACIÓ CARTOGRÀFICA

CODI D'IDENTIFICACIÓ

SR-41



FOTOGRAFIES





1. IDENTIFICACIÓ

DENOMINACIÓ	Can Porrassar	CODI	SR-42
TIPOLOGIA	Casa de pagès		
ÚS ACTUAL	Residencial		
AUTORIA			
ESTIL O CORRENT	Popular		

2. LOCALITZACIÓ

NUCLI O PARATGE			
ADREÇA / ACCÉS			
COORDENADES UTM	X: 496346	Y: 4387097	
REFERÈNCIA CADASTRAL	07017A001004110000JA		
ENTORN / CLASSE DE SÒL	Sòl rústic		

3. DESCRIPCIÓ

<p>Casa de pagès organitzada en bloc i dos aiguavessos. La façana principal té dues alçàries i s'estructura en dos cossos horitzontals, en cada un dels quals les obertures es disposen simètricament. Al primer cos el portal d'accés es situa al bell mig de la façana i apareix flanquejat per dos finestrons. A la planta superior es troben tres finestres amb ampit de marès. Totes les obertures són allindanades i es caracteritzen pel seu emmarcament amb peces de marès. El segon cos presenta una portassa d'arc carpanell sobre la qual es situa una finestra amb ampit de marès. El parament és aterracat i la coberta de teula àrab. La façana es rematada per una cornisa de caps de teula que sosté una teula canalera. A la part davantera de la casa es forma una petita carrera limitada per paret seca en la qual s'hi localitza un pou amb capelleta i un forn de pa. Davant les cases cal remarcar la presència d'un aljub i una era.</p>	
CRONOLOGIA	Segle XVII-XVIII
BIBLIOGRAFIA	

4. ESTAT DE CONSERVACIÓ

ESTAT DE CONSERVACIÓ	Bo
INTERVENCIÓ	

5. PROTECCIÓ DE L'ELEMENT

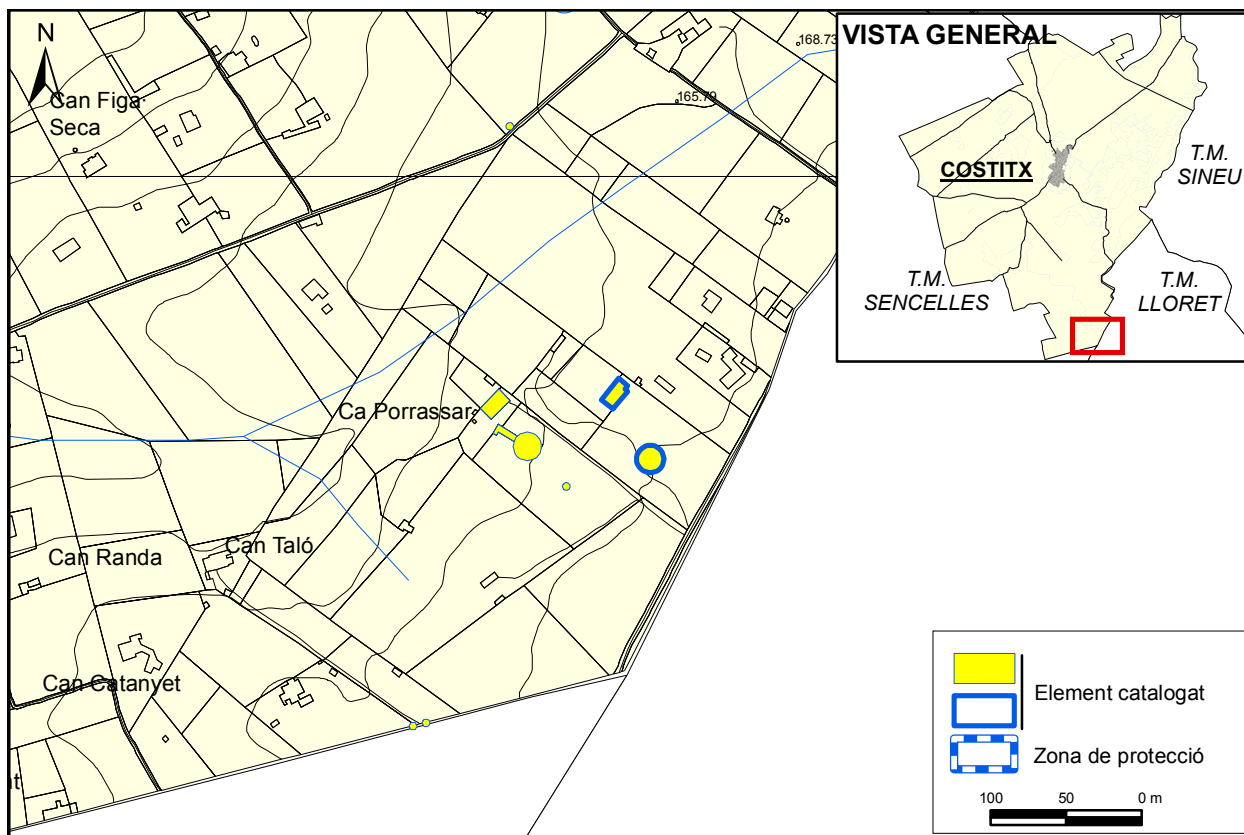
GRAU DE PROTECCIÓ	B
USOS PERMESOS	Els corresponents a la qualificació del sòl rústic en la qual es localitza
ELEMENTS A PRESERVAR	Volumetria, obertures i tractament de la façana. Sistema de recollida d'aigua de la coberta. Carrera i paret seca que la limita. Pou amb capelleta, forn de pa, aljub, era i pallissa.
INTERVENCIÓ PREFERENTS I ADMISSIBLES	IP: IA: Restauració, conservació, consolidació, rehabilitació.



LOCALITZACIÓ CARTOGRÀFICA

CODI D'IDENTIFICACIÓ

SR-42



FOTOGRAFIES





1. IDENTIFICACIÓ

DENOMINACIÓ	Can Vent	CODI	SR-43
TIPOLOGIA	Casa de possessió		
ÚS ACTUAL	Residencial		
AUTORIA			
ESTIL O CORRENT	Popular		

2. LOCALITZACIÓ

NUCLI O PARATGE			
ADREÇA / ACCÉS			
COORDENADES UTM	X: 496305	Y: 4387056	
REFERÈNCIA CADASTRAL	07017A001004150000JQ		
ENTORN / CLASSE DE SÒL	Sòl rústic		

3. DESCRIPCIÓ

<p>Casa de possessió amb una disposició en forma d'ela i carrera davantera. La façana principal del bloc que constitueix l'habitatge s'estructura en dues alçàries. El portal d'accés és d'arc escarser, amb brancals de pedra i llinda amb els carreus esgrafiats sobre un aterrat molt fi. Cal destacar que la clau de la llinda presenta un acabament semicircular. Aquest portal apareix flanquejat per una finestra allindanada i per un segon portal d'arc carpanell. Al segon pis es situen dues obertures allindanades, amb emmarcament de peces de marès i ampit motllurat. Un altre element remarcable de la façana és el conjunt de teules sostingudes per mènsules que recullen l'aigua de la coberta. El parament és aterrat i la coberta de teula àrab a doble vessant. De forma perpendicular a la façana s'ubica un altre bloc constructiu que allotja diverses dependències agropecuàries. A la part davantera de la casa trobam una dependència auxiliar amb una obertura lateral d'arc escarser, l'era i, una mica més allunyat, un aljub. A la part posterior de l'habitatge destaca una cisterna.</p>	
CRONOLOGIA	Segle XVII-XVIII
BIBLIOGRAFIA	

4. ESTAT DE CONSERVACIÓ

ESTAT DE CONSERVACIÓ	Bo
INTERVENCIÓ	Interior parcialment reformat.

5. PROTECCIÓ DE L'ELEMENT

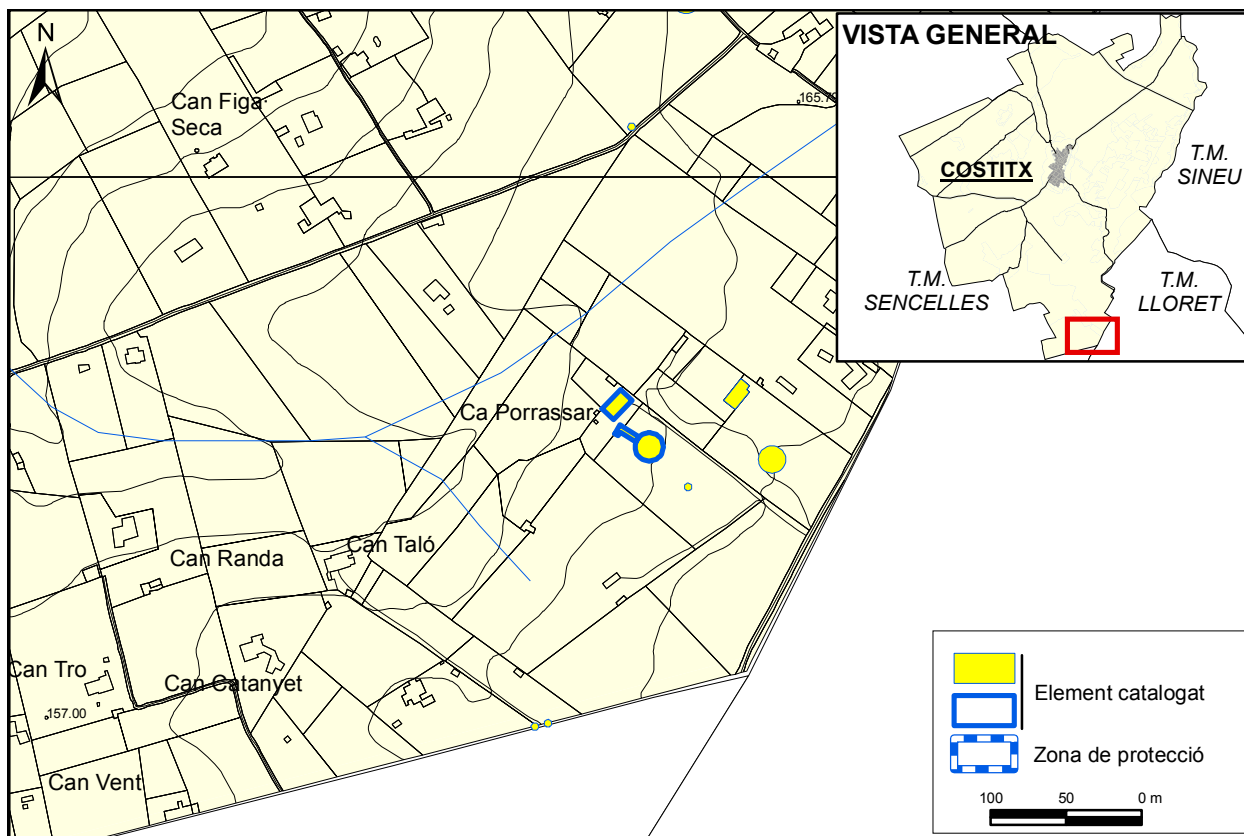
GRAU DE PROTECCIÓ	C
USOS PERMESOS	Els corresponents a la qualificació del sòl rústic en la qual es localitza
ELEMENTS A PRESERVAR	Volumetria, obertures i tractament de la façana. Dependència auxiliar, aljub, cisterna i era.
INTERVENCIÓ PREFERENTS I ADMISSIBLES	IP: IA: Restauració, conservació, consolidació, rehabilitació, reestructuració.



LOCALITZACIÓ CARTOGRÀFICA

CODI D'IDENTIFICACIÓ

SR-43



FOTOGRAFIES





CAPELLETES I CREUS



1. IDENTIFICACIÓ

DENOMINACIÓ	Capella al cementiri de Costitx	CODI	CC-1
TIPOLOGIA	Capella, oratori		
ÚS ACTUAL	Religiós		
AUTORIA			
ESTIL O CORRENT	Neoclàssic		

2. LOCALITZACIÓ

NUCLI O PARATGE	Costitx		
ADREÇA / ACCÉS	Rei Jaume I, 29		
REFERÈNCIA CADASTRAL	5701801DD9950S0001PY		
ENTORN / CLASSE DE SÒL	Sòl urbà		

3. DESCRIPCIÓ

Capella oratori de dimensions reduïdes amb una sola planta. La façana principal és completament simètrica quant als relleus ornamentals que la caracteritzen, té una única obertura: el portal que dóna entrada a la capella, que és allindanat amb formes convexes als angles i amb marcs de carreus i dovelles, es tanca per una porta de ferro i vidre. El sòcol destaca pel seu relleu de pedra calissa. Les cadenes cantoneres de carreus puguen cap el frontó que ve delimitat per una línia d'imposta motllurada i semicircular al centre.

A cada una de les façanes laterals trobem una obertura allindanada i emmarcada que dóna pas a un passadís interior. Les parets han estat pintades de color salmó; sobre elles destaca el color blanquinós envellit del pedreny dels marcs de les obertures, cadenes cantoneres, pinacles, cornises i altres elements.

La coberta és de dues vessants que cauen sobre les façanes laterals, en el frontó s'erigeix una creu de pedra, i als angles de les dues vessants dos pinacles amb formes piramidals. Es recobreix de teula àrab i la cornisa és motllurada a totes les parets, però aquesta no es situa arran de les teules al frontis principal; en canvi a les façanes laterals sí. La canal de recollida d'aigua passa al llarg de les cornises laterals, no passa per la façana principal per no rompre l'aspecte escultòric d'aquesta.

CRONOLOGIA	Segle XIX-XX
BIBLIOGRAFIA	

4. ESTAT DE CONSERVACIÓ

ESTAT DE CONSERVACIÓ	
INTERVENCIIONS	

5. PROTECCIÓ DE L'ELEMENT

GRAU DE PROTECCIÓ	A
USOS PERMESOS	Religiós, funerari
ELEMENTS A PRESERVAR	La capella oratori
INTERVENCIIONS PREFERENTS I ADMISSIBLES	IP: IA: Restauració, conservació, consolidació.

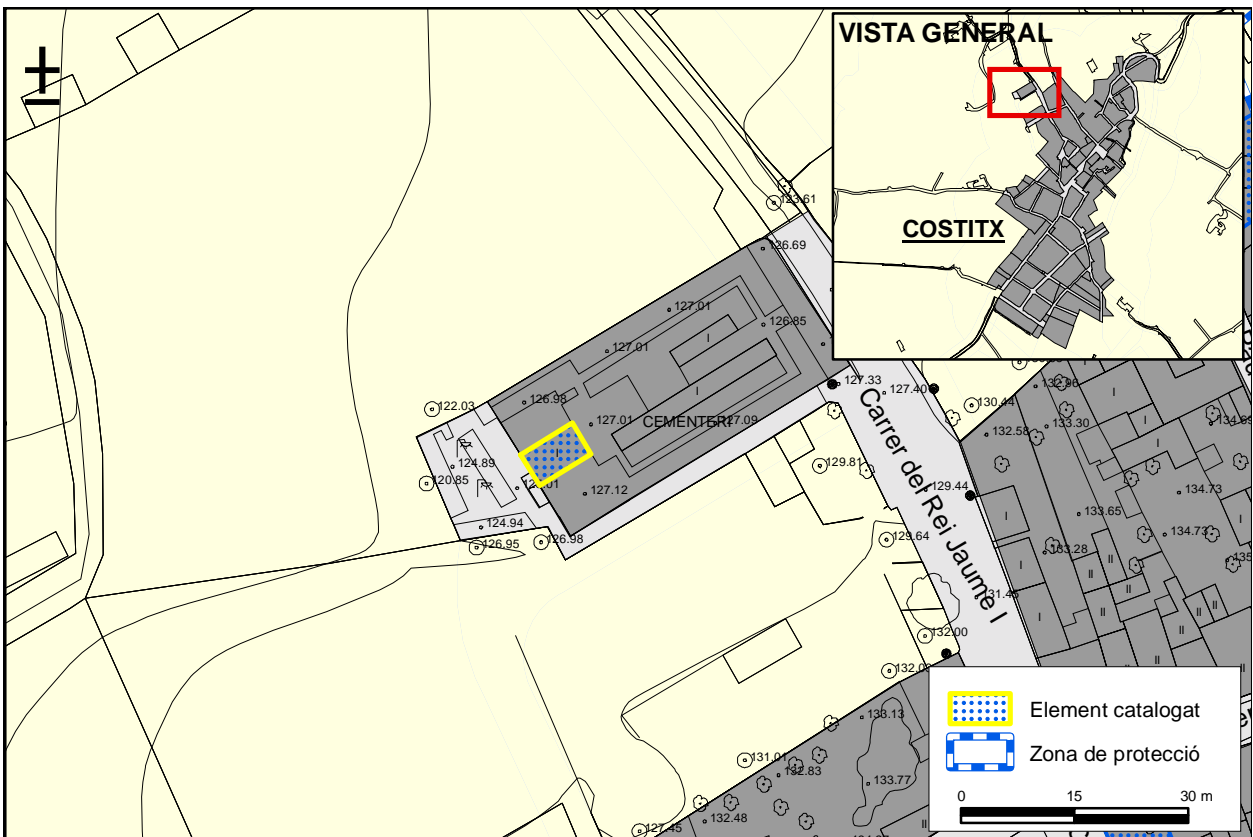
6. DEFINICIÓ DE LA ZONA DE PROTECCIÓ

Es mantindrà inedificable el corredor central que condueix a la capella per tal de salvaguardar les visuals a l'edifici.



LOCALITZACIÓ CARTOGRÀFICA

CODI D'IDENTIFICACIÓ	CC-1
-----------------------------	-------------



FOTOGRAFIES





1. IDENTIFICACIÓ

DENOMINACIÓ	Capelleta de la Mare de Déu	CODI	CC-2
TIPOLOGIA	Capelleta de carrer		
ÚS ACTUAL	Monument commemoratiu		
AUTORIA			
ESTIL O CORRENT			

2. LOCALITZACIÓ

NUCLI O PARATGE			
ADREÇA / ACCÉS	Major; s/n		
COORDENADES UTM	X: 495574	Y: 4389611	
REFERÈNCIA CADASTRAL	07017A002000350000JA		
ENTORN / CLASSE DE SÒL	Sòl rústic, a l'entrada del poble per la carretera de Sencelles		

3. DESCRIPCIÓ

<p>Petita capelleta dedicada a la Mare de Déu. L'estructura s'alça sobre una plataforma de paret seca. La base de la capella té forma rectangular i presenta una inscripció incisa: "Arrom, alcalde. Vidal, vicario. 1913". La capella és de marès i està rematada per una cornisa acabada en punta. Alberga una fornícula on s'estatge la imatge de la Verge. A sota i a sobre la imatge podem llegir "Deu vos salve. Poble de Costitx". L'exterior de la fornícula apareix ornat amb motius florals de ferro. Remata el conjunt una creu llatina, també de marès.</p>	
CRONOLOGIA	Segle XX (1913)
BIBLIOGRAFIA	DIVERSOS AUTORS (1989): GEM

4. ESTAT DE CONSERVACIÓ

ESTAT DE CONSERVACIÓ	Bo
INTERVENCIÓNS	

5. PROTECCIÓ DE L'ELEMENT

GRAU DE PROTECCIÓ	A
USOS PERMESOS	Element que no admet cap tipus d'ús dels urbanísticament regulats.
ELEMENTS A PRESERVAR	El conjunt format per la base, la capelleta i la creu
INTERVENCIÓNS PREFERENTS I ADMISSIBLES	IP: IA: Restauració, conservació, consolidació.

6. DEFINICIÓ DE LA ZONA DE PROTECCIÓ

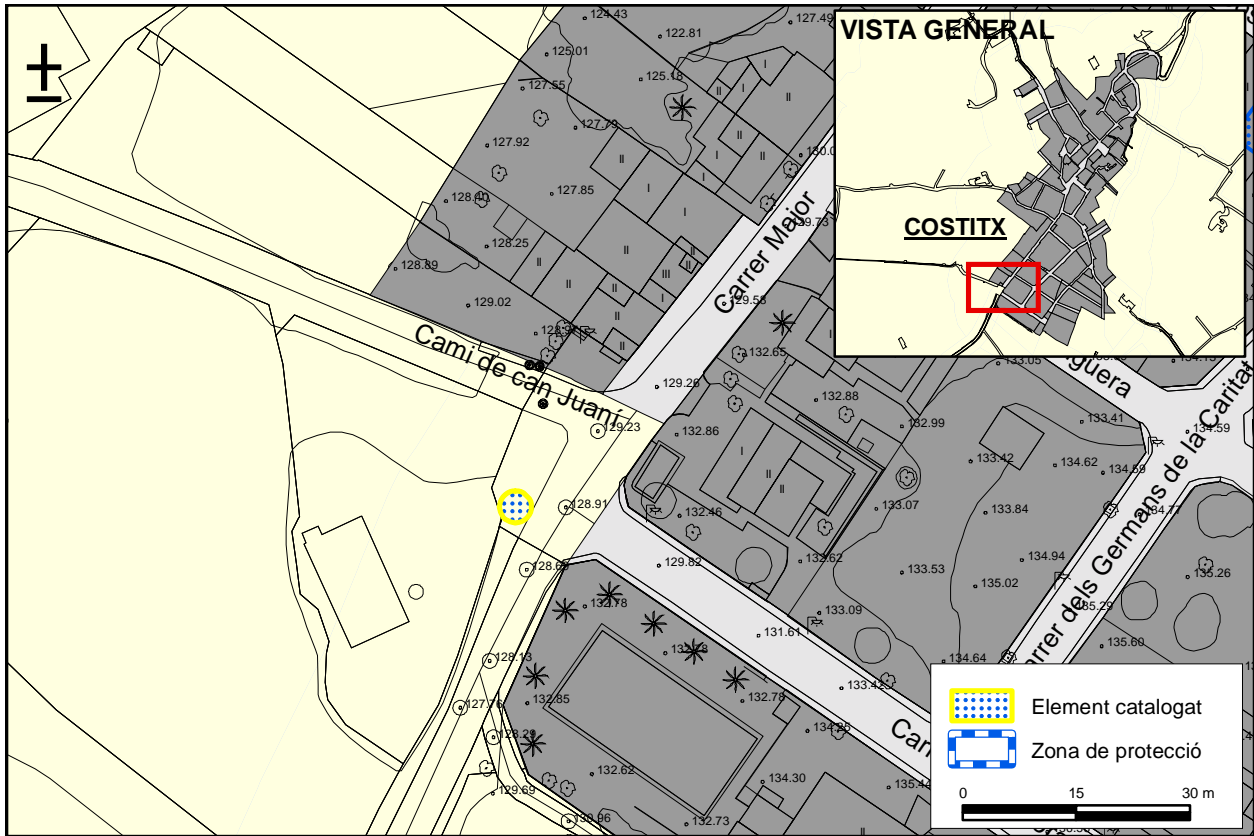
S'estableix una zona de protecció inedificable de cinc metres de radi amb centre a la capelleta



LOCALITZACIÓ CARTOGRÀFICA

CODI D'IDENTIFICACIÓ

CC-2



FOTOGRAFIES





1. IDENTIFICACIÓ

DENOMINACIÓ	sa Creu	CODI	CC-3
TIPOLOGIA	Creu de terme		
ÚS ACTUAL	Ornamental. La creu s'integra en un espai lliure públic		
AUTORIA			
ESTIL O CORRENT	Barroc		

2. LOCALITZACIÓ

NUCLI O PARATGE	Costitx		
ADREÇA / ACCÉS	c/ Lluna / c/ Penya		
REFERÈNCIA CADASTRAL	5900103DD9950S0001WY		
ENTORN / CLASSE DE SÒL	Sòl urbà		

3. DESCRIPCIÓ

<p>Creu de terme d'estil barroc, feta de marès. El fust és de planta octogonal, això com la base i el capitell. Només apareix lleugerament ornamentat al capitell, on es poden veure dos anells que envolten el capitell. La creueta és de ferro forjat, i apareix ornamentada amb els motius de la crucifixió. La base i el fust daten del segle XIX, mentre que la creu pertany al segle XX.</p>	
CRONOLOGIA	Segle XIX, XX
BIBLIOGRAFIA	

4. ESTAT DE CONSERVACIÓ

ESTAT DE CONSERVACIÓ	Bo, presenta líquens a la base
INTERVENCIÓ	

5. PROTECCIÓ DE L'ELEMENT

GRAU DE PROTECCIÓ	A		
USOS PERMESOS	S'integra dintre d'un espai lliure públic		
ELEMENTS A PRESERVAR	Tot el conjunt.		
INTERVENCIÓ PREFERENTS I ADMISSIBLES	IP: IA: Restauració, conservació, consolidació		
PROTECCIÓ ESPECÍFICA	Bé d'Interès Cultural, amb la categoria de monument	DECLARACIÓ	Decreto 571/1963, de 14 de marzo (BOE 30/03/1963)

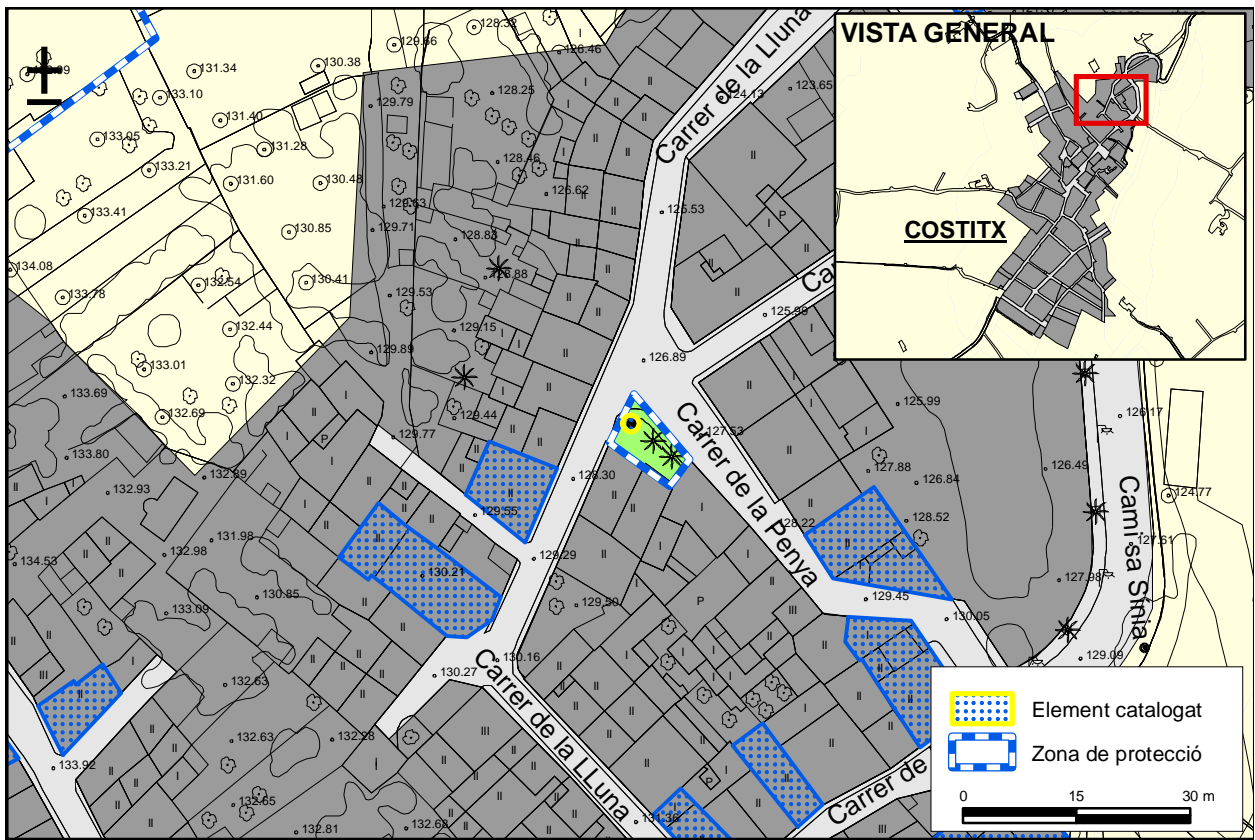
6. DEFINICIÓ DE LA ZONA DE PROTECCIÓ

<p>La zona de protecció ve determinada per l'àmbit de l'espai lliure públic en el qual es situa i que es concreta en la documentació gràfica adjunta.</p>



LOCALITZACIÓ CARTOGRÀFICA

CODI D'IDENTIFICACIÓ	CC-3
-----------------------------	-------------



FOTOGRAFIES





1. IDENTIFICACIÓ

DENOMINACIÓ	Creu de sa Garriga	CODI	CC-4
TIPOLOGIA	Creu de terme		
ÚS ACTUAL	Ornamental		
AUTORIA			
ESTIL O CORRENT			

2. LOCALITZACIÓ

NUCLI O PARATGE	Costitx		
ADREÇA / ACCÉS	Confluència del camins de Son Ramon i de sa Garriga		
REFERÈNCIA CADASTRAL	07017A001005090000JQ		
ENTORN / CLASSE DE SÒL	Sòl rústic, a l'entrada del poble pels camins de Son Ramon i de sa Garriga		

3. DESCRIPCIÓ

<p>Creu de terme de base semicircular, d'una sola peça i obrada en pedra viva. Presenta el fust quadrat amb petites esmotxadures als cantons i coberta piramidal, també de pedra viva.</p> <p>La creu és llatina, de ferro, molt senzilla, amb els claus de la crucifixió com a únic ornament.</p>	
CRONOLOGIA	Segle XX
BIBLIOGRAFIA	

4. ESTAT DE CONSERVACIÓ

ESTAT DE CONSERVACIÓ	Bo
INTERVENCIIONS	

5. PROTECCIÓ DE L'ELEMENT

GRAU DE PROTECCIÓ	A		
USOS PERMESOS	Element que no admet cap tipus d'ús dels urbanísticament regulats.		
ELEMENTS A PRESERVAR	El conjunt format per la creu i la paret seca a la qual s'adossa		
INTERVENCIIONS PREFERENTS I ADMISSIBLES	IP: IA: Restauració, conservació, consolidació		
PROTECCIÓ ESPECÍFICA	Bé d'Interès Cultural, amb la categoria de monument	DECLARACIÓ	Decreto 571/1963, de 14 de marzo (BOE 30/03/1963)

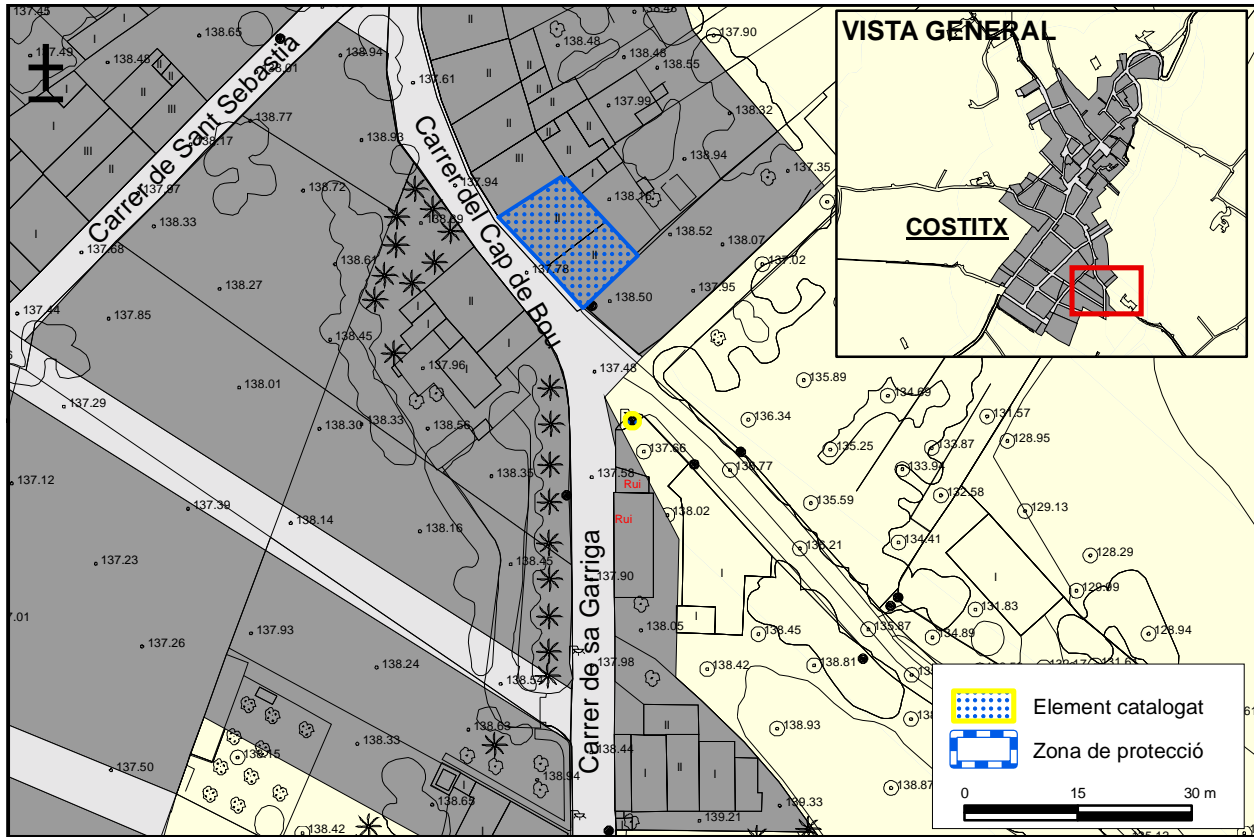
6. DEFINICIÓ DE LA ZONA DE PROTECCIÓ

S'estableix una zona de protecció inedificable de cinc metres de radi amb centre a la creu
--



LOCALITZACIÓ CARTOGRÀFICA

CODI D'IDENTIFICACIÓ	CC-4
----------------------	------



FOTOGRAFIES







MOLINS DE VENT FARINERS





1. IDENTIFICACIÓ

DENOMINACIÓ	Molí de Cas Bubo	CODI	MO-1
TIPOLOGIA	Molí de vent fariner		
ÚS ACTUAL	Residencial		
AUTORIA			
ESTIL O CORRENT	Popular		

2. LOCALITZACIÓ

NUCLI O PARATGE	Costitx		
ADREÇA / ACCÉS	Pau 52		
REFERÈNCIA CADASTRAL	5801602DD9950S0001EY		
ENTORN / CLASSE DE SÒL	Sòl urbà		

3. DESCRIPCIÓ

<p>Molí de vent fariner amb base quadrada coberta amb volta. La façana de la base ha estat reformada i presenta greus alteracions, com la barana d'obra de l'envelador.</p> <p>La torre, de secció circular i paredada en verd, presenta zones arrebossades amb ciment. Disposa d'un únic portal amb llinda d'una sola peça, brancals de pedra i porta de fusta. A la part superior de la torre s'obren tres finestrons emmarcats en marès. A l'interior conserva l'escala de caragol i el congreny inferior. La torre presenta una coberta inclinada de teules.</p>	
CRONOLOGIA	Indeterminada
BIBLIOGRAFIA	

4. ESTAT DE CONSERVACIÓ

ESTAT DE CONSERVACIÓ	Regular. El parament de la torre presenta zones arrebossades amb ciment.
INTERVENCIIONS	La base ha estat totalment alterada.

5. PROTECCIÓ DE L'ELEMENT

GRAU DE PROTECCIÓ	A per a la torre. B per a la base.
USOS PERMESOS	Els corresponents a la qualificació del sòl rústic en la qual es localitza
ELEMENTS A PRESERVAR	Torre del molí, volumetria i estructura original de la base del molí. Maquinària interior.
INTERVENCIIONS PREFERENTS I ADMISSIBLES	IP: Reformar la façana de la base adequant-la a les característiques tradicionals dels molins del poble. Reparar el parament de la torre. IA: Restauració, conservació, consolidació, rehabilitació

6. DEFINICIÓ DE LA ZONA DE PROTECCIÓ

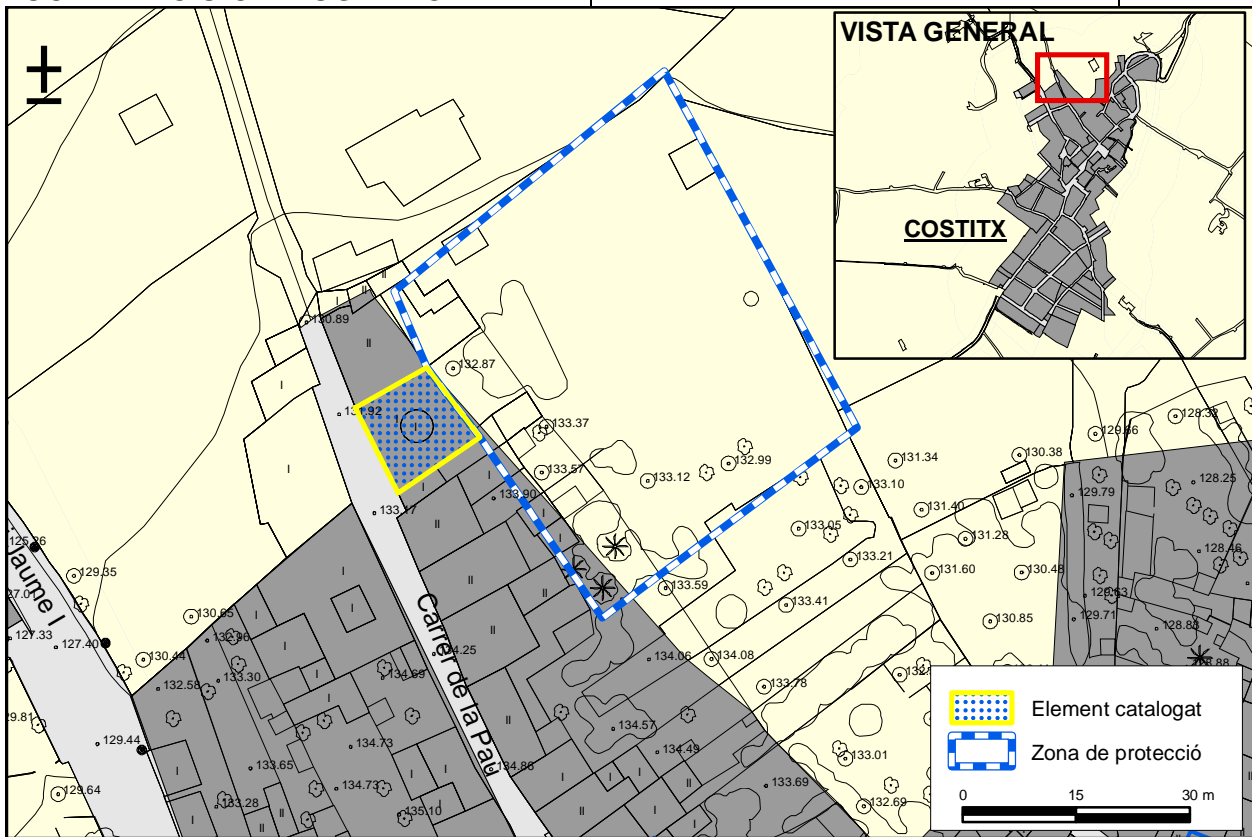
<p>Es delimita com a zona de protecció una franja envoltant el molí amb el concret traçat que figura en la documentació gràfica adjunta. En aquesta zona el nombre màxim de plantes de les edificacions serà d'una planta.</p>
--



LOCALITZACIÓ CARTOGRÀFICA

CODI D'IDENTIFICACIÓ

MO-1



FOTOGRAFIES





1. IDENTIFICACIÓ

DENOMINACIÓ	Molí de Can Romaguera	CODI	MO-2
TIPOLOGIA	Molí de vent fariner		
ÚS ACTUAL	Residencial		
AUTORIA			
ESTIL O CORRENT	Popular		

2. LOCALITZACIÓ

NUCLI O PARATGE	Costitx		
ADREÇA / ACCÉS	Molins 2		
REFERÈNCIA CADASTRAL	5799003DD9859N0001YI		
ENTORN / CLASSE DE SÒL	Sòl urbà		

3. DESCRIPCIÓ

<p>Molí fariner de vent amb cintell. La torre del molí és circular amb un portal d'accés amb llinda d'una peça i brancals de peces de marès. També disposa de dues finestres de petites dimensions. La torre està paredada en verd amb trams quasi aterrecats i amb coberta de teules. El molí està precedit per un pati davanter amb una cisterna i delimitat per un mur. El cintell incorpora un habitatge de característiques modernes.</p>	
CRONOLOGIA	Indeterminada
BIBLIOGRAFIA	

4. ESTAT DE CONSERVACIÓ

ESTAT DE CONSERVACIÓ	La torre del molí presenta un crull de consideració.
INTERVENCIIONS	La base del molí es troba totalment transformada en un habitatge

5. PROTECCIÓ DE L'ELEMENT

GRAU DE PROTECCIÓ	B
USOS PERMESOS	Els corresponents a la qualificació del sòl urbà en la qual es localitza
ELEMENTS A PRESERVAR	La torre del molí. Volumetria i estructura originària de la base.
INTERVENCIIONS PREFERENTS I ADMISSIBLES	IP: Reubicar la instal·lació d'aigua calenta sanitària solar de manera que no afecti a la contemplació de la torre del molí. Recuperar les característiques originals de la base del molí que siguin possibles. IA: Restauració, conservació, consolidació, rehabilitació.

6. DEFINICIÓ DE LA ZONA DE PROTECCIÓ

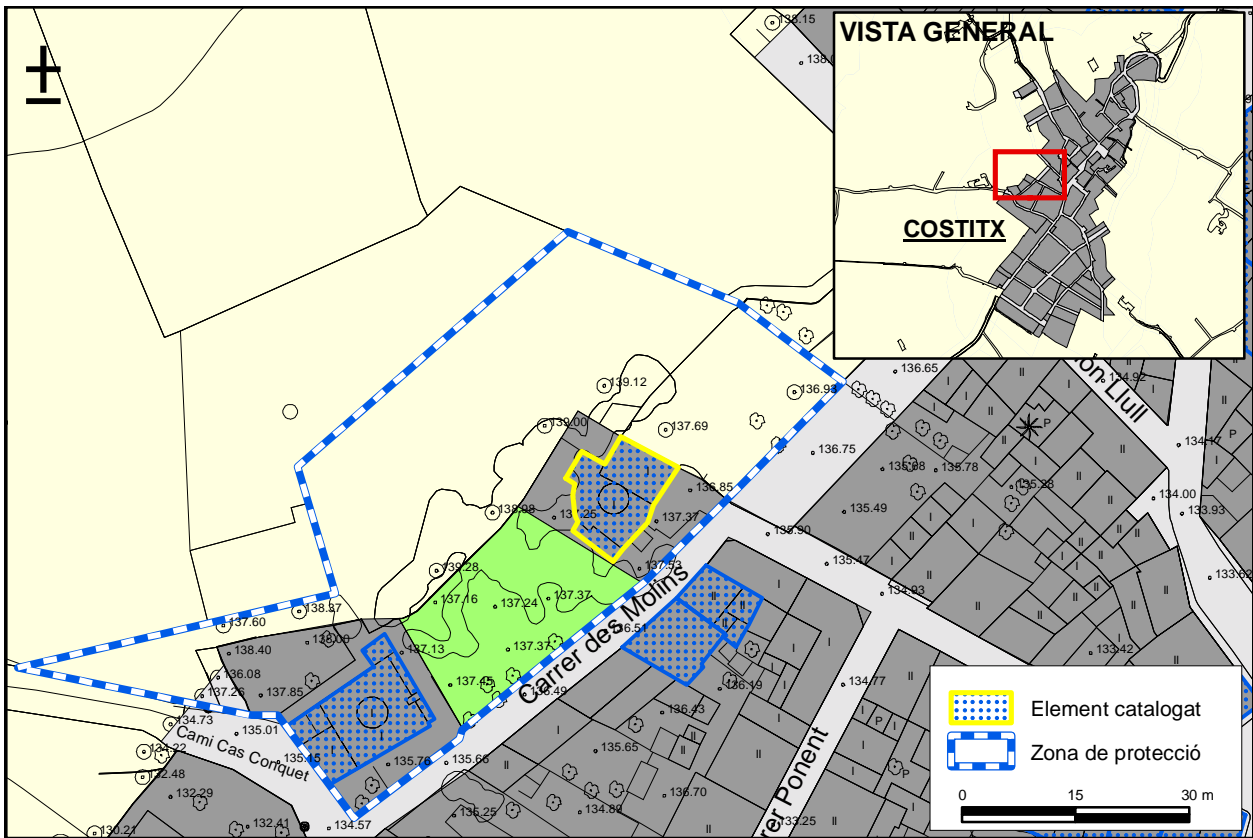
<p>Es delimita com a zona de protecció una franja envoltant el molí amb el concret traçat que figura en la documentació gràfica adjunta. En aquesta zona el nombre màxim de plantes de les edificacions serà d'una planta.</p>
--



LOCALITZACIÓ CARTOGRÀFICA

CODI D'IDENTIFICACIÓ

MO-2



FOTOGRAFIES





1. IDENTIFICACIÓ

DENOMINACIÓ	Molí de Can Vallès	CODI	MO-3
TIPOLOGIA	Molí de vent fariner		
ÚS ACTUAL	Residencial		
AUTORIA			
ESTIL O CORRENT	Popular		

2. LOCALITZACIÓ

NUCLI O PARATGE			
ADREÇA / ACCÉS	Molins 10		
REFERÈNCIA CADASTRAL	5799001DD9859N0001AI		
ENTORN / CLASSE DE SÒL	Sòl urbà		

3. DESCRIPCIÓ

Torre de molí fariner amb base quadrada. Està paredat en verd, i la base disposa de cantons de marès. També hi localitzem un portal d'arc escarser a la base, i diverses obertures a la torre. La coberta és de teules a dues aigües. Una escala exterior permet pujar a l'envelador. Part de la base ha estat aterracada i reformada.	
CRONOLOGIA	Indeterminada
BIBLIOGRAFIA	

4. ESTAT DE CONSERVACIÓ

ESTAT DE CONSERVACIÓ	Regular. El parament de la mitat de la base no reformada es troba erosionat.
INTERVENCIÓNS	La mitat de la base del molí ha estat reformada per adequar-la a l'ús residencial obrint-se un portal i una finestra i adossant un nou cós a l'edifici.

5. PROTECCIÓ DE L'ELEMENT

GRAU DE PROTECCIÓ	B
USOS PERMESOS	Els corresponents a la qualificació del sòl urbà en la qual es localitza
ELEMENTS A PRESERVAR	El conjunt format per la torre i la base del molí.
INTERVENCIÓNS PREFERENTS I ADMISSIBLES	IP: Reparar el parament de la base unificant el tractament de les dues parts i adequant-lo a les característiques de l'arquitectura tradicional que es conserven a la part no reformada. Recuperar les característiques originals de la base del molí que siguin possibles. IA: Restauració, conservació, consolidació, rehabilitació.

6. DEFINICIÓ DE LA ZONA DE PROTECCIÓ

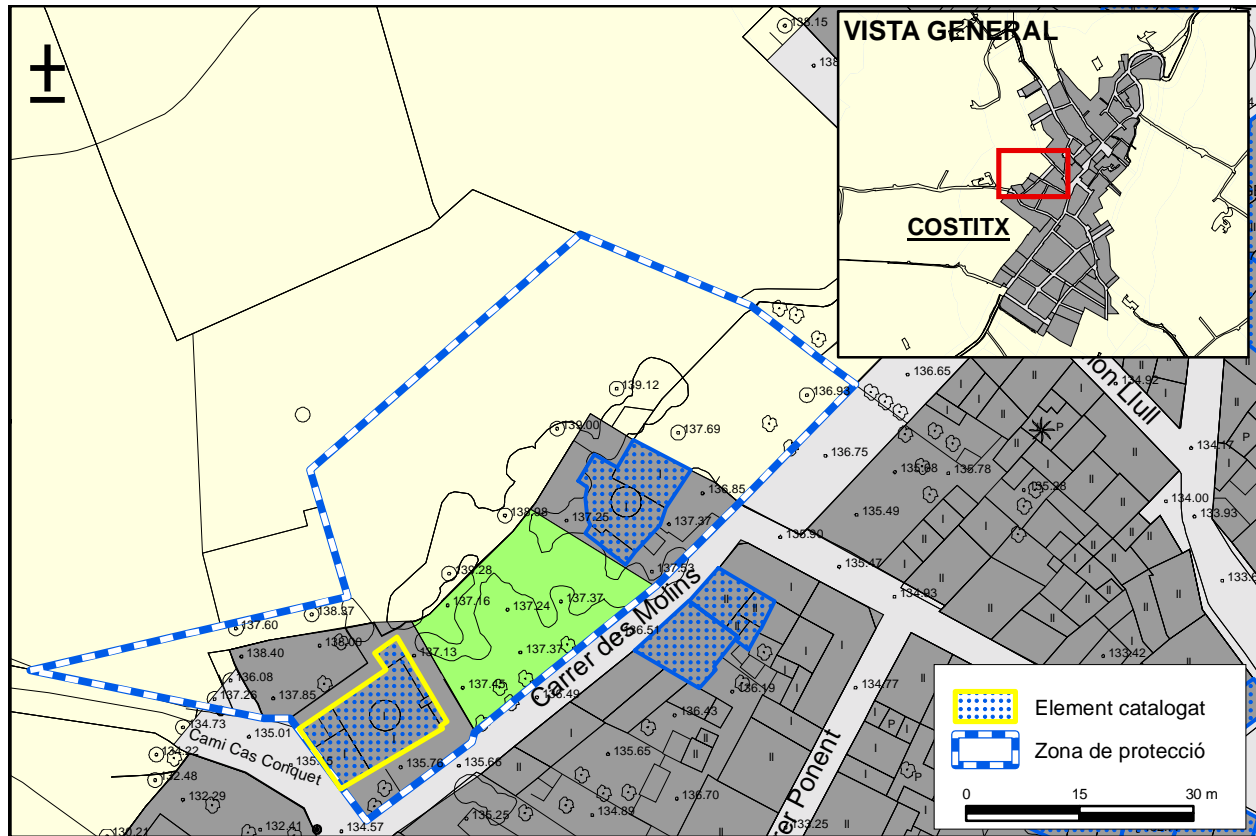
Es delimita com a zona de protecció una franja envoltant el molí amb el concret traçat que figura en la documentació gràfica adjunta. En aquesta zona el nombre màxim de plantes de les edificacions serà d'una planta.



LOCALITZACIÓ CARTOGRÀFICA

CODI D'IDENTIFICACIÓ

MO-3





FOTOGRAFIES





1. IDENTIFICACIÓ

DENOMINACIÓ	Molí de Can Loi	CODI	MO-4
TIPOLOGIA	Molí de vent fariner		
ÚS ACTUAL	Residencial		
AUTORIA			
ESTIL O CORRENT	Popular		

2. LOCALITZACIÓ

NUCLI O PARATGE	Costitx		
ADREÇA / ACCÉS	Camí de Can Joaní		
REFERÈNCIA CADASTRAL	07017A002000250000JJ		
ENTORN / CLASSE DE SÒL	Sòl rústic		

3. DESCRIPCIÓ

<p>Molí de vent fariner amb base quadrada i paredat en verd. A la base presenta un portal amb llinda d'una sola peça i brancals, flanquejat per una escala que dona accés a l'envelador del molí.</p> <p>La torre, de secció circular i paredada en verd, disposa d'un únic portal amb llinda d'una sola peça, brancals de pedra i porta de fusta. Sobre la llinda es veu una inscripció amb la data de 1778 i els noms "Iesus Maria Joseph". Al costat del portal s'observa una pedra fermadora. A la torre s'obren tres obertures més, una d'elles emmarcada per carreus de marès. Conserva part de la maquinària.</p> <p>Delimita el conjunt proper del molí i de l'habitatge annex una paret paredada en verd, de 40 centímetres de gruixa. A la part nord del molí assoleix una altura de 2,50 metres mentre que als costats sud i oest es tracta d'un paretó de cinquanta centímetres d'altura, que presenta una obertura amb dos escalons d'accés a la zona enjardinada.</p>	
CRONOLOGIA	Segle XVIII (1778)
BIBLIOGRAFIA	

4. ESTAT DE CONSERVACIÓ

ESTAT DE CONSERVACIÓ	Bo
INTERVENCIÓ	

5. PROTECCIÓ DE L'ELEMENT

GRAU DE PROTECCIÓ	A
USOS PERMESOS	Els corresponents a la qualificació del sòl rústic en la qual es localitza
ELEMENTS A PRESERVAR	El conjunt format per la base i per la torre així com la paret que delimita el conjunt. Maquinària interior.
INTERVENCIÓ PREFERENTS I ADMISSIBLES	IP: IA: Restauració, conservació, consolidació.

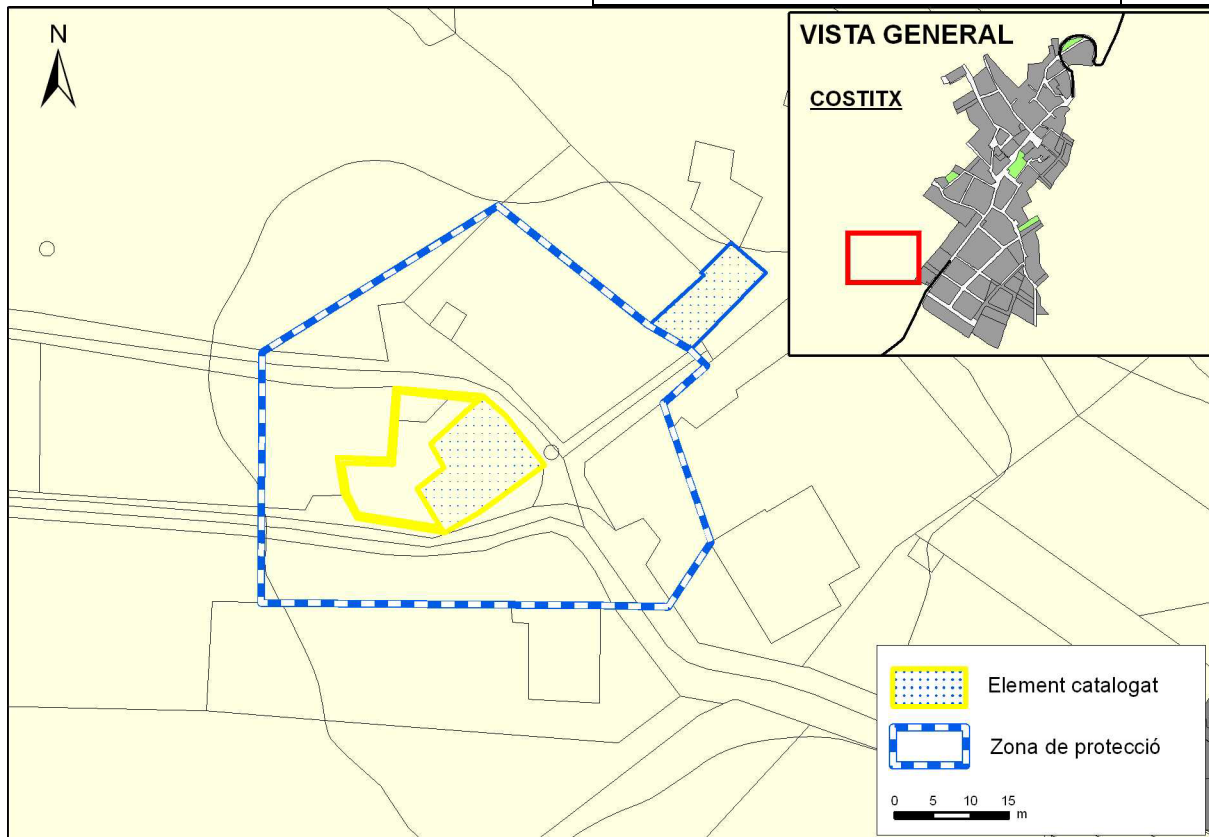
6. DEFINICIÓ DE LA ZONA DE PROTECCIÓ

<p>Es delimita com a zona de protecció una franja envoltant el molí amb el concret traçat que figura en la documentació gràfica adjunta. En aquesta zona el nombre màxim de plantes de les edificacions serà d'una planta.</p>
--



LOCALITZACIÓ CARTOGRÀFICA

CODI D'IDENTIFICACIÓ





FOTOGRAFIES





1. IDENTIFICACIÓ

DENOMINACIÓ	Molí de Cas Moliner	CODI	MO-5
TIPOLOGIA	Molí de vent fariner		
ÚS ACTUAL	Residencial		
AUTORIA			
ESTIL O CORRENT	Popular		

2. LOCALITZACIÓ

NUCLI O PARATGE	Costitx		
ADREÇA / ACCÉS	Caps de Bou 18		
REFERÈNCIA CADASTRAL	5897012DD9859N0001LI		
ENTORN / CLASSE DE SÒL	Sòl urbà		

3. DESCRIPCIÓ

És una torre de molí circular amb una base quadrada usada com a casa estructurada en dues alçàries, la planta baixa i el porxo. La façana principal de l'habitatge dóna al carrer dels Caps de Bou, i la seva articulació és asimètrica: a la planta baixa trobem un portal d'accés a l'habitatge, allindanat, i dues finestres. Annex a l'habitatge trobem una antiga portassa amb un portal allindanat construït damunt l'antic portal del qual només en resten les dovelles en forma d'arc carpanell. El porxo presenta dues finestres situades.

La torre del molí, paredada en verd, presenta una coberta de teules a dues aigües i dos finestrons emmarcats en marès.

CRONOLOGIA	Segle XVIII
BIBLIOGRAFIA	

4. ESTAT DE CONSERVACIÓ

ESTAT DE CONSERVACIÓ	Bo
INTERVENCIÓ	Restaurat parcialment al 2002. Concretament s'impermeabilitzà una de les voltes

5. PROTECCIÓ DE L'ELEMENT

GRAU DE PROTECCIÓ	A
USOS PERMESOS	Els corresponents a la qualificació del sòl urbà en la qual es localitza
ELEMENTS A PRESERVAR	El conjunt format per la base i per la torre
INTERVENCIÓ PREFERENTS I ADMISSIBLES	IP: Eliminar el cablejat IA: Restauració, conservació, consolidació.

6. DEFINICIÓ DE LA ZONA DE PROTECCIÓ

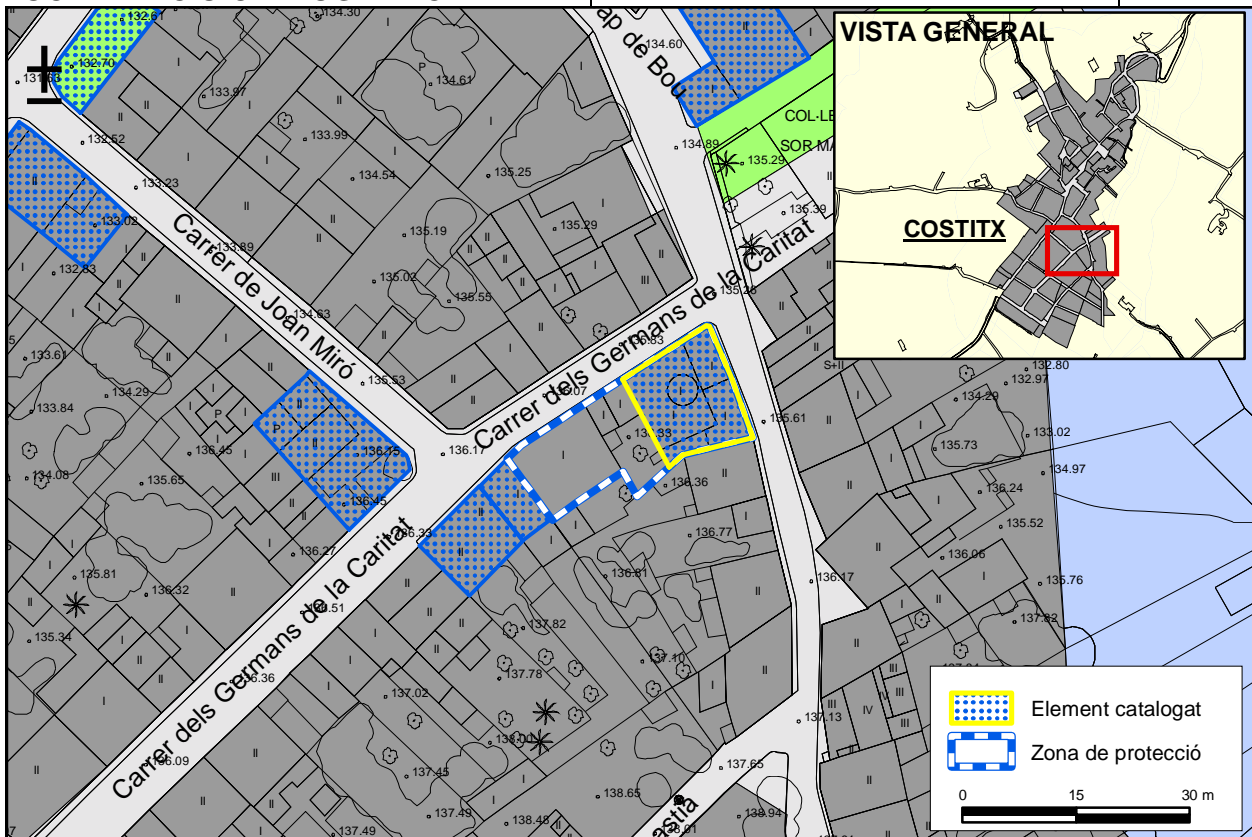
Es delimita com a zona de protecció una franja envoltant el molí amb el concret traçat que figura en la documentació gràfica adjunta. En aquesta zona es mantindrà la volumetria existent.



LOCALITZACIÓ CARTOGRÀFICA

CODI D'IDENTIFICACIÓ

MO-5



FOTOGRAFIES







CASETES



1. IDENTIFICACIÓ

DENOMINACIÓ	Can Llorençet des Molí	CODI	CA-1
TIPOLOGIA	Caseta		
ÚS ACTUAL	Caseta		
AUTORIA			
ESTIL O CORRENT	Popular		

2. LOCALITZACIÓ

NUCLI O PARATGE			
ADREÇA / ACCÉS	Camí de Son Bernats		
COORDENADES UTM	X: 495490	Y: 4388605	
REFERÈNCIA CADASTRAL	07017A001002190000JY		
ENTORN / CLASSE DE SÒL	Sòl rústic		

3. DESCRIPCIÓ

<p>Caseta configurada pel buc principal de l'habitatge i algunes dependències adossades, destinades a estable i sòls. La façana principal s'estructura en una sola alçària. El portal d'accés, ubicat a un lateral d'aquesta façana, és allindanat. A l'altra banda del portal, disposada perpendicularment a la façana, s'adossa una petita dependència amb coberta d'una vessant i teula àrab. Una teula canalera sobre mènsules de pedra travessa longitudinalment la façana principal. Un segon cós de dimensions reduïdes s'adossa a una de les façanes laterals. El parament de les façanes de la caseta i de les dependències annexes és d'aparell rústic irregular aterracat amb morter de fang. Les cobertes són de teula àrab.</p> <p>Davant el portal d'accés de la casa cal esmentar la presència d'una cisterna paredada en verd aterracada, coberta per una capelleta en la qual s'obri una porta rectangular.</p>	
CRONOLOGIA	Segle XVII-XVIII
BIBLIOGRAFIA	

4. ESTAT DE CONSERVACIÓ

ESTAT DE CONSERVACIÓ	Dolent. Les cobertes d'algunes dependències s'han esbucats i els paraments es troben molt erosionats.
INTERVENCIÓ	S'ha renovat la coberta de la part destinada a l'ús humà

5. PROTECCIÓ DE L'ELEMENT

GRAU DE PROTECCIÓ	B
USOS PERMESOS	Els corresponents a la qualificació del sòl rústic en la qual es localitza
ELEMENTS A PRESERVAR	Volumetria, estructura, obertures i tractament dels paraments dels distints cossos. Cisterna adossada i parets seques de l'espai on s'ubica la caseta
INTERVENCIÓ PREFERENTS I ADMISSIBLES	IP: Reparar les cobertes esfondrades IA: Restauració, conservació, consolidació, rehabilitació.

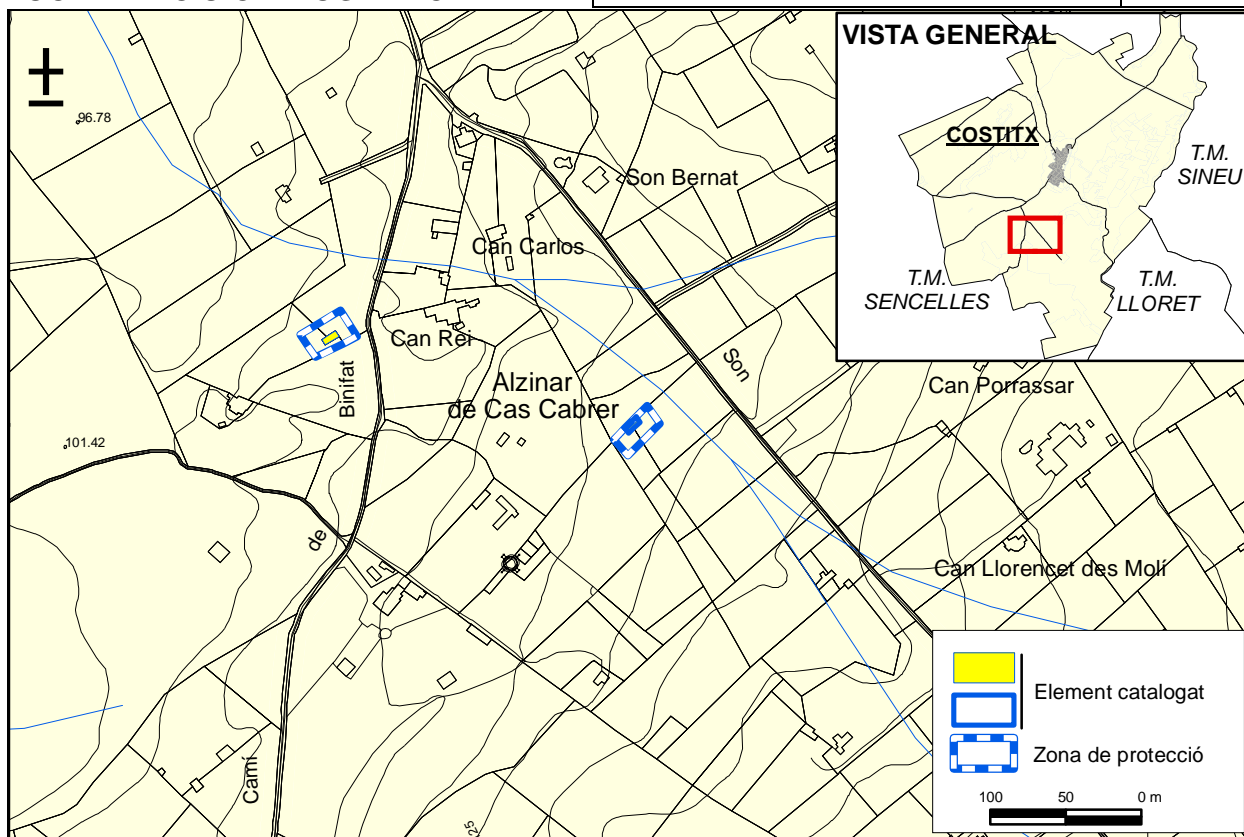
6. DEFINICIÓ DE LA ZONA DE PROTECCIÓ

<p>Es delimita com a zona de protecció inedificable una franja envoltant la caseta determinada per una distància de 10 metres, amb el concret traçat que figura en la documentació gràfica adjunta.</p>



LOCALITZACIÓ CARTOGRÀFICA

CODI D'IDENTIFICACIÓ



FOTOGRAFIES





1. IDENTIFICACIÓ

DENOMINACIÓ	Caseta al camí de Son Ramon	CODI	CA-2
TIPOLOGIA	Caseta		
ÚS ACTUAL	Caseta		
AUTORIA			
ESTIL O CORRENT	Popular		

2. LOCALITZACIÓ

NUCLI O PARATGE			
ADREÇA / ACCÉS	Camí de Son Ramon		
COORDENADES UTM	X: 496468	Y: 4387913	
REFERÈNCIA CADASTRAL	07017A001003810000JA		
ENTORN / CLASSE DE SÒL	Sòl rústic		

3. DESCRIPCIÓ

<p>Caseta d'un sol aiguavés i planta rectangular amb cisterna adossada.</p> <p>La casa esta construïda amb pedres i argamassa i el cantons són de marès. Presenta una única obertura més o menys centrada a la façana principal. La teulada està feta amb bigues de fusta, canyissada i uralita. L'aiguavés drena l'aigua cap a la façana posterior, on una canal de teules que es suporta sobre mènsules porta l'aigua al dipòsit. A l'interior trobem dos compartiments. El de la dreta, més reduït, estava destinat als animals i encara conserva la menjadora.</p> <p>La cisterna presenta un coll fabricat de pedres i argamassa, i rematat per una capelleta de peces de marès, coronada per lloses de pedra. Davant el coll hi ha una pica esmorrellada.</p>	
CRONOLOGIA	Segle XIX-XX
BIBLIOGRAFIA	

4. ESTAT DE CONSERVACIÓ

ESTAT DE CONSERVACIÓ	Regular, manca la coberta de teules
INTERVENCIÓNS	La teulada ha estat substituïda per una coberta de fibrociment

5. PROTECCIÓ DE L'ELEMENT

GRAU DE PROTECCIÓ	B
USOS PERMESOS	Els corresponents a la qualificació del sòl rústic en la qual es localitza
ELEMENTS A PRESERVAR	Volumetria, estructura i façanes de la caseta. Cisterna i parets seques de la parcel·la.
INTERVENCIÓNS PREFERENTS I ADMISSIBLES	IP: Reposar la coberta tradicional de teules IA: Restauració, conservació, consolidació, rehabilitació.

6. DEFINICIÓ DE LA ZONA DE PROTECCIÓ

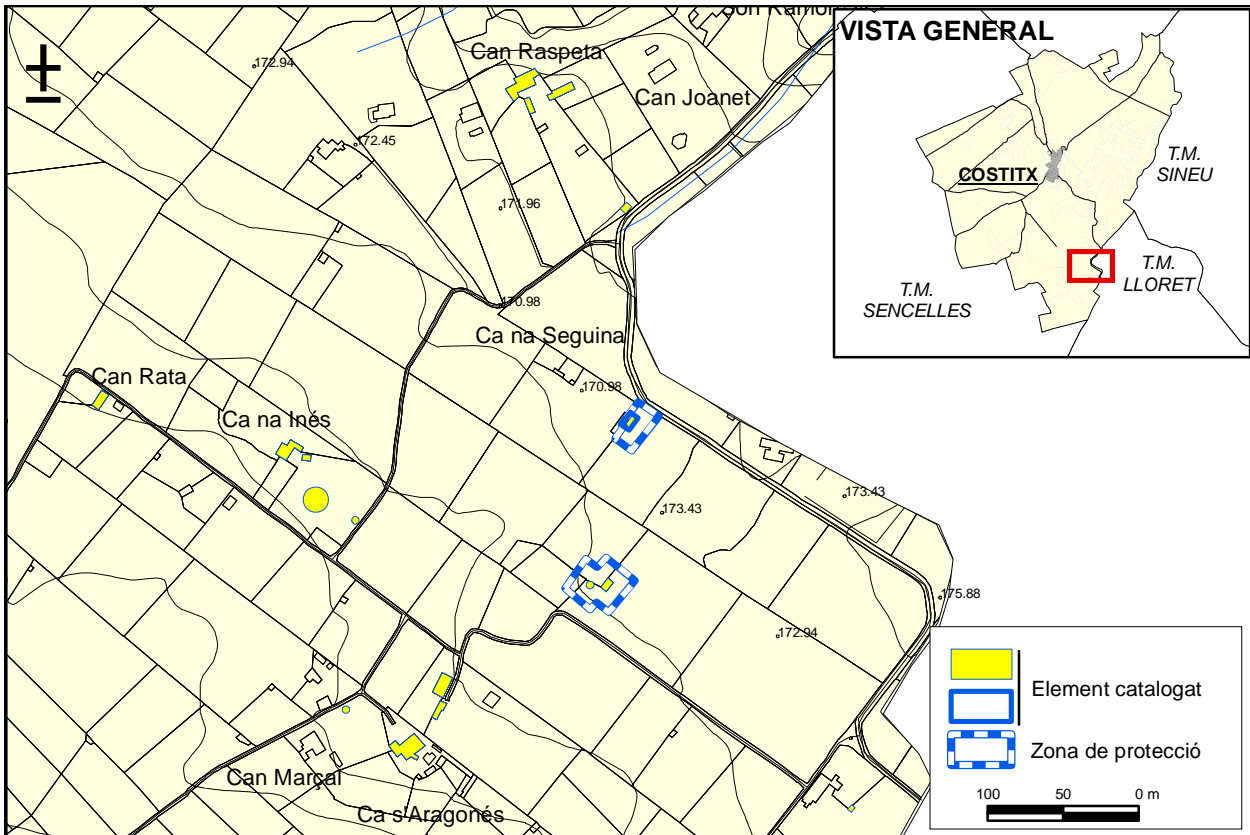
<p>Es delimita com a zona de protecció inedificable una franja envoltant la caseta determinada per una distància de 10 metres, amb el concret traçat que figura en la documentació gràfica adjunta.</p>



LOCALITZACIÓ CARTOGRÀFICA

CODI D'IDENTIFICACIÓ

CA-2



FOTOGRAFIES





1. IDENTIFICACIÓ

DENOMINACIÓ	Caseta al camí de Can Vermell	CODI	CA-3
TIPOLOGIA	Caseta		
ÚS ACTUAL	Sestador		
AUTORIA			
ESTIL O CORRENT	Popular		

2. LOCALITZACIÓ

NUCLI O PARATGE			
ADREÇA / ACCÉS	Camí de Can Vermell		
COORDENADES UTM	X: 496453	Y: 4387804	
REFERÈNCIA CADASTRAL	07017A001003860000JP		
ENTORN / CLASSE DE SÒL	Sòl rústic		

3. DESCRIPCIÓ

<p>Es tracta d'una caseta de planta rectangular, coberta de teules a un sol aiguavés i paredada en verd amb els cantons de marès. Presenta una única obertura, un portal de llinda centrat a la façana principal. Al costat del portal hi ha una pedra fermadora. S'ha de destacar la canal de teules subjectada sobre mènsules de pedra que porta l'aigua de la teulada cap a una cisterna adossada al lateral esquerra de la caseta. La cisterna presenta el coll circular i esta coberta amb una capelleta paredada en verd. Al costat té una pica rectangular d'obra.</p>	
CRONOLOGIA	Segle XIX-XX
BIBLIOGRAFIA	

4. ESTAT DE CONSERVACIÓ

ESTAT DE CONSERVACIÓ	Bo
INTERVENCIÓ	

5. PROTECCIÓ DE L'ELEMENT

GRAU DE PROTECCIÓ	B
USOS PERMESOS	Els corresponents a la qualificació del sòl rústic en la qual es localitza
ELEMENTS A PRESERVAR	Volumetria, estructura, portal i sistema de recollida d'aigua, incloent la cisterna.
INTERVENCIÓ PREFERENTS I ADMISSIBLES	IP: IA: Restauració, conservació, consolidació, rehabilitació.

6. DEFINICIÓ DE LA ZONA DE PROTECCIÓ

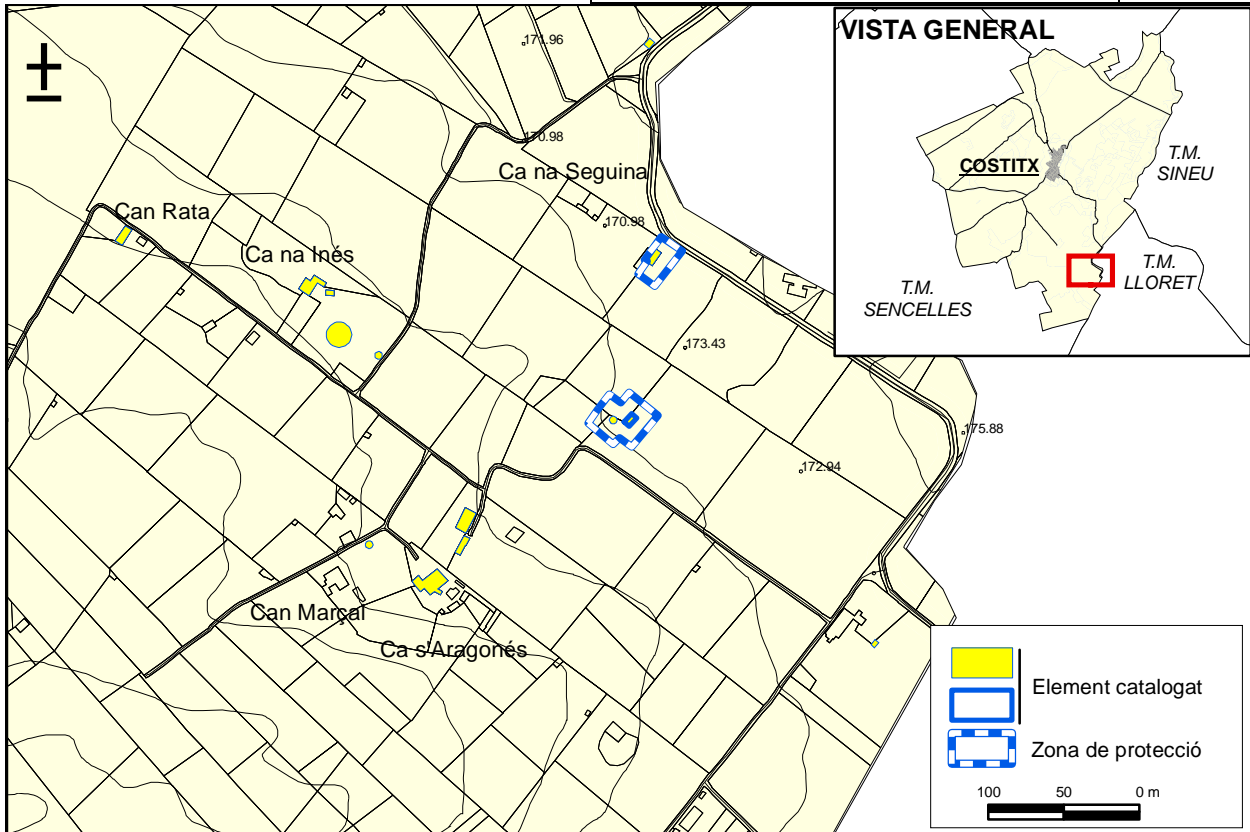
<p>Es delimita com a zona de protecció inedificable una franja envoltant la caseta i la barraca propera determinada per una distància de 10 metres, amb el concret traçat que figura en la documentació gràfica adjunta.</p>
--



LOCALITZACIÓ CARTOGRÀFICA

CODI D'IDENTIFICACIÓ

CA-3



FOTOGRAFIES





1. IDENTIFICACIÓ

DENOMINACIÓ	Caseta al camí de sa Comuna	CODI	CA-4
TIPOLOGIA	Caseta		
ÚS ACTUAL	Sestadors		
AUTORIA			
ESTIL O CORRENT	Popular		

2. LOCALITZACIÓ

NUCLI O PARATGE			
ADREÇA / ACCÉS	Camí de sa Comuna		
COORDENADES UTM	X: 495170	Y: 4388758	
REFERÈNCIA CADASTRAL	07017A001001740000JD		
ENTORN / CLASSE DE SÒL	Sòl rústic		

3. DESCRIPCIÓ

Es tracta d'una caseta de planta rectangular, coberta de teules a un sol aiguavés i paredada en verd amb els cantons de pedra. La façana presenta dues obertures, la principal d'arc escaser i emmarcada en marpes i una de menor altura i allindanada. L'aiguavés vessa cap a la façana posterior, on s'ha de destacar la canal de teules subjectada sobre mènsules de pedra que porta l'aigua de la teulada cap a una cisterna adossada al lateral dret de la caseta.

La cisterna presenta el coll circular i esta coberta amb una capelleta paredada en verd. A les proximitats hi ha diverses piques de pedra. L'interior de la capella ha estat parcialment referit amb ciment.

CRONOLOGIA	Segle XIX-XX
BIBLIOGRAFIA	

4. ESTAT DE CONSERVACIÓ

ESTAT DE CONSERVACIÓ	Bo
INTERVENCIIONS	

5. PROTECCIÓ DE L'ELEMENT

GRAU DE PROTECCIÓ	B
USOS PERMESOS	Els corresponents a la qualificació del sòl rústic en la qual es localitza
ELEMENTS A PRESERVAR	Volumetria, estructura i paraments de la caseta. Cisterna i parets seques de la parcel·la
INTERVENCIIONS PREFERENTS I ADMISSIBLES	IP: IA: Restauració, conservació, consolidació, rehabilitació.

6. DEFINICIÓ DE LA ZONA DE PROTECCIÓ

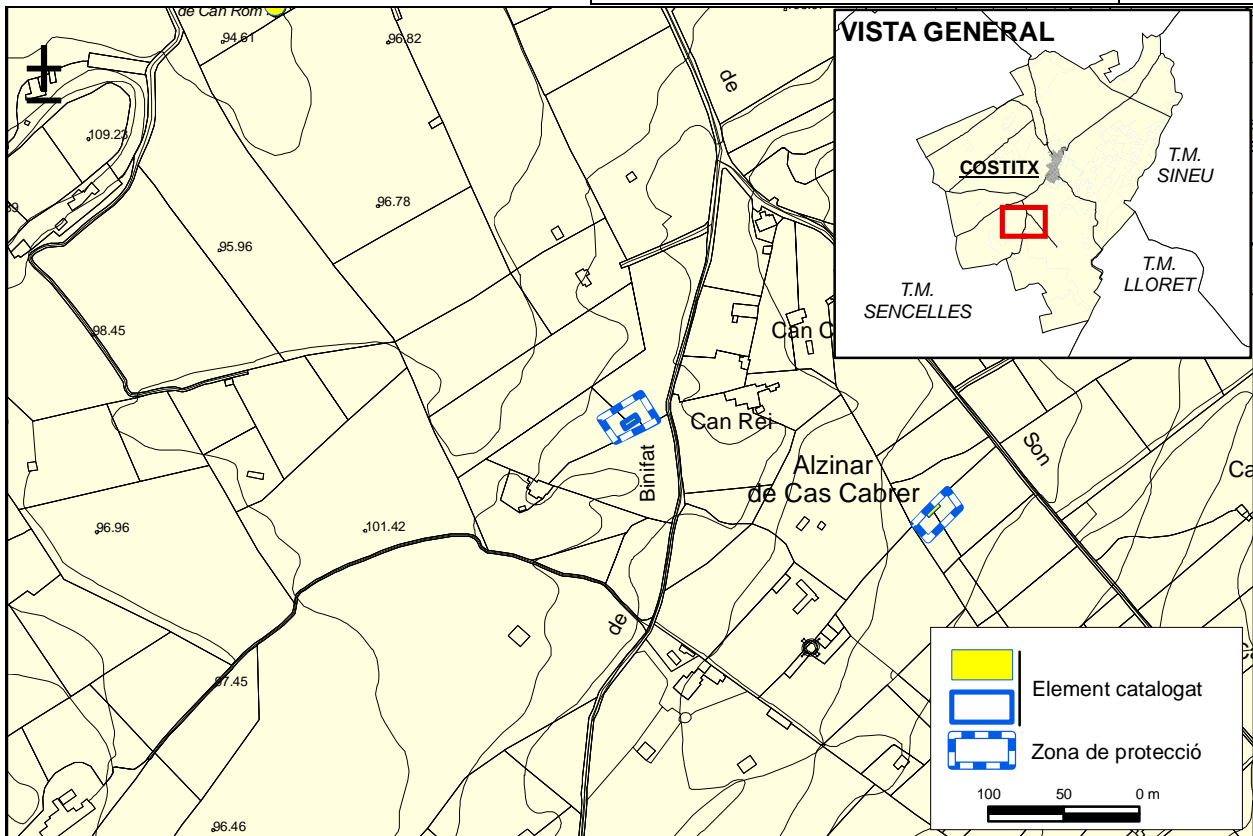
Es delimita com a zona de protecció inedificable una franja envoltant la caseta determinada per una distància de 10 metres, amb el concret traçat que figura en la documentació gràfica adjunta.



LOCALITZACIÓ CARTOGRÀFICA

CODI D'IDENTIFICACIÓ

CA-4



FOTOGRAFIES





BARRAQUES





1. IDENTIFICACIÓ

DENOMINACIÓ	Barraca al camí de Can Vermell	CODI	BA-1
TIPOLOGIA	Barraca		
ÚS ACTUAL	Aixopluc del bestiar		
AUTORIA			
ESTIL O CORRENT	Popular		

2. LOCALITZACIÓ

NUCLI O PARATGE			
ADREÇA / ACCÉS	Camí de Can Vermell		
COORDENADES UTM	X: 496432	Y: 4387800	
REFERÈNCIA CADASTRAL	07017A001003860000JP		
ENTORN / CLASSE DE SÒL	Sòl rústic		

3. DESCRIPCIÓ

<p>Barraca de curucull pel bestiar, amb planta rectangular i de dimensions reduïdes. Està obrada en sec, i la coberta ve definida per pedres que formen una falsa cúpula per aproximació de filades de pedres. Es portal és allindanat i la barraca aprofita un marge.</p>	
CRONOLOGIA	Indeterminada
BIBLIOGRAFIA	

4. ESTAT DE CONSERVACIÓ

ESTAT DE CONSERVACIÓ	Bo
INTERVENCIÓ	

5. PROTECCIÓ DE L'ELEMENT

GRAU DE PROTECCIÓ	A
USOS PERMESOS	Agrícola-ramader
ELEMENTS A PRESERVAR	Conjunt format per la barraca i la paret seca a la qual s'adossa
INTERVENCIÓ PREFERENTS I ADMISSIBLES	IP: IA: Restauració, conservació, consolidació.

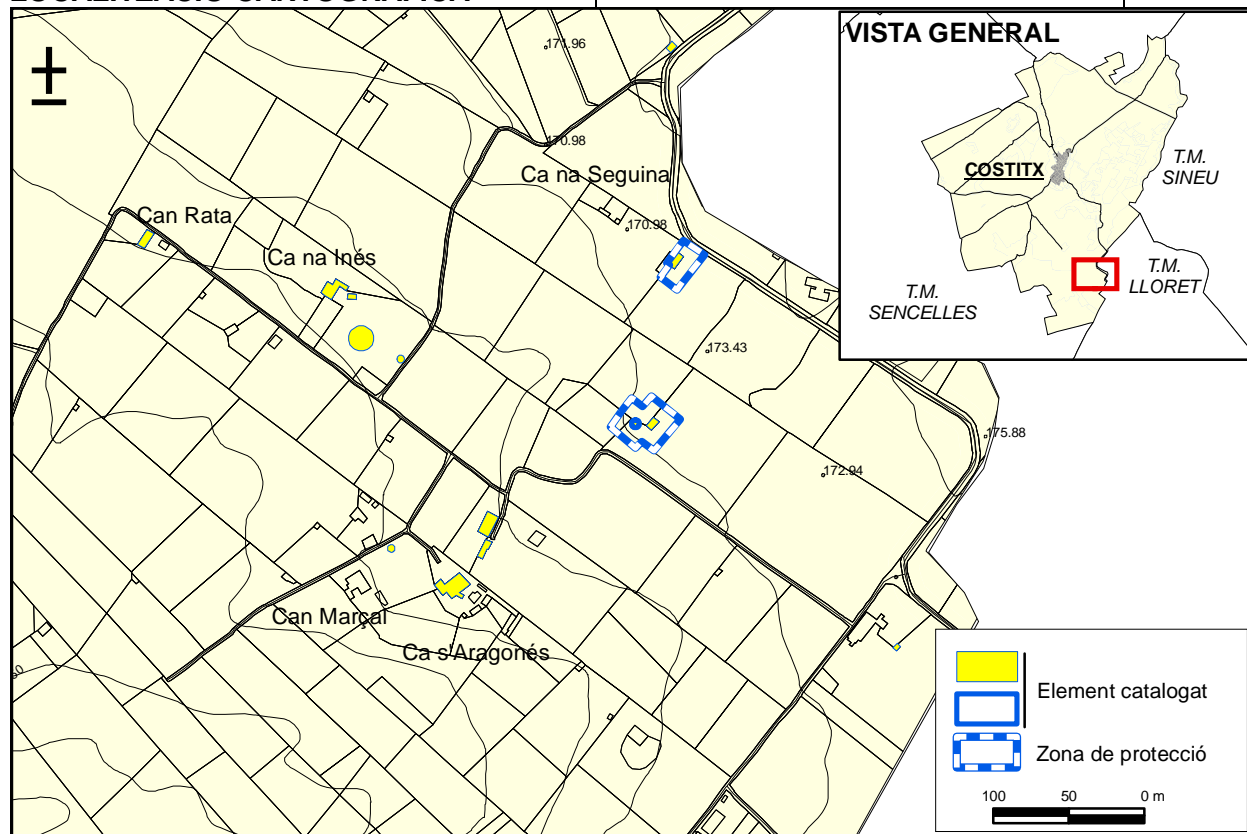
6. DEFINICIÓ DE LA ZONA DE PROTECCIÓ

<p>Es delimita com a zona de protecció inedificable una franja envoltant la barraca i la caseta propera determinada per una distància de 10 metres, amb el concret traçat que figura en la documentació gràfica adjunta.</p>
--



LOCALITZACIÓ CARTOGRÀFICA

CODI D'IDENTIFICACIÓ



FOTOGRAFIES





1. IDENTIFICACIÓ

DENOMINACIÓ	Barraca al Camí de Can Vermell	CODI	BA-2
TIPOLOGIA	Barraca		
ÚS ACTUAL	Aixopluc del bestiar		
AUTORIA			
ESTIL O CORRENT	Popular		

2. LOCALITZACIÓ

NUCLI O PARATGE			
ADREÇA / ACCÉS	Camí de Can Vermell		
COORDENADES UTM	X: 496387	Y: 4387371	
REFERÈNCIA CADASTRAL	07017A001003970000JD		
ENTORN / CLASSE DE SÒL	Sòl rústic		

3. DESCRIPCIÓ

Barraca bastida amb la doble finalitat d'eliminar gran quantitat de pedra i, alhora, donar aixopluc al bestiar. Està construïda en pedra en sec, de planta irregular i amb pedres de mida diversa. Disposa d'una única obertura aproximadament rectangular, amb una llinda de pedra inclinada. Les parets tenen una gruixa considerable i la volta es defineix per aproximació de filades, encara que molt grollerament. Té uns quatre metres de costat i la seva altura és de 2 m. L'interior presenta un espai molt reduït i s'hi accedeix per un porta d'1,2 m d'altura i 0,4 d'amplària.

CRONOLOGIA	Indeterminada
BIBLIOGRAFIA	

4. ESTAT DE CONSERVACIÓ

ESTAT DE CONSERVACIÓ	Bo
INTERVENCIÓ	

5. PROTECCIÓ DE L'ELEMENT

GRAU DE PROTECCIÓ	A
USOS PERMESOS	Agrícola-ramader
ELEMENTS A PRESERVAR	Barraca
INTERVENCIÓ PREFERENTS I ADMISSIBLES	IP: IA: Restauració, conservació, consolidació.

6. DEFINICIÓ DE LA ZONA DE PROTECCIÓ

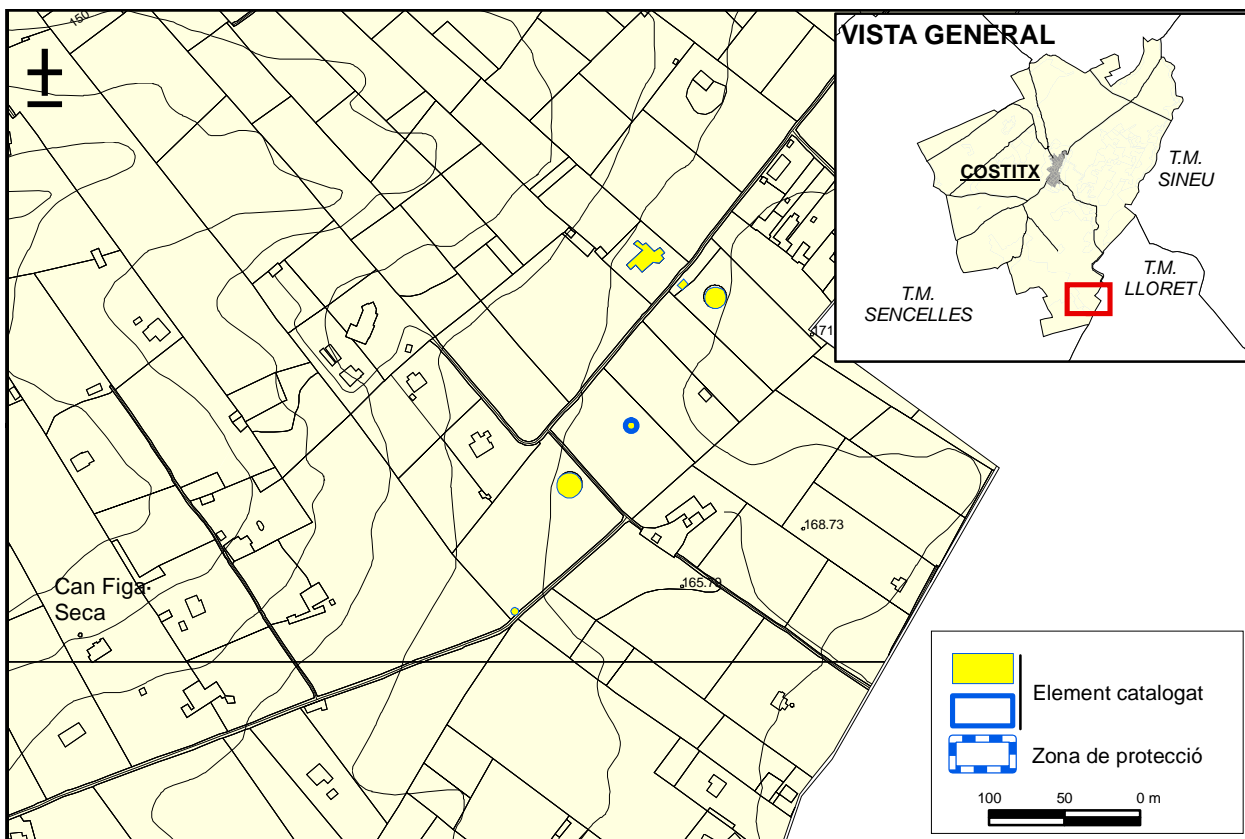
S'estableix una zona de protecció inedificable de 10 metres de radi amb centre a la barraca



LOCALITZACIÓ CARTOGRÀFICA

CODI D'IDENTIFICACIÓ

BA-2



FOTOGRAFIES





ERES





1. IDENTIFICACIÓ

DENOMINACIÓ	Era a Can Vermell	CODI	ER-1
TIPOLOGIA	Era		
ÚS ACTUAL	Desús		
AUTORIA			
ESTIL O CORRENT	Popular		

2. LOCALITZACIÓ

NUCLI O PARATGE	Can Vermell		
ADREÇA / ACCÉS			
COORDENADES UTM	X: 496445	Y: 4387466	
REFERÈNCIA CADASTRAL	07017A001003970000JD		
ENTORN / CLASSE DE SÒL	Sòl rústic		

3. DESCRIPCIÓ

Era de batre de planta circular, amb paraments de paret seca de pedres molt irregulars. S'alça uns setanta centímetres per damunt el terra i presenta una filada de dalt ben definida.	
CRONOLOGIA	Indeterminada
BIBLIOGRAFIA	

4. ESTAT DE CONSERVACIÓ

ESTAT DE CONSERVACIÓ	Bo
INTERVENCIIONS	

5. PROTECCIÓ DE L'ELEMENT

GRAU DE PROTECCIÓ	A
USOS PERMESOS	Element que no admet cap tipus d'ús dels urbanísticament regulats.
ELEMENTS A PRESERVAR	Era
INTERVENCIIONS PREFERENTS I ADMISSIBLES	IP: IA: Restauració, conservació, consolidació.

6. DEFINICIÓ DE LA ZONA DE PROTECCIÓ

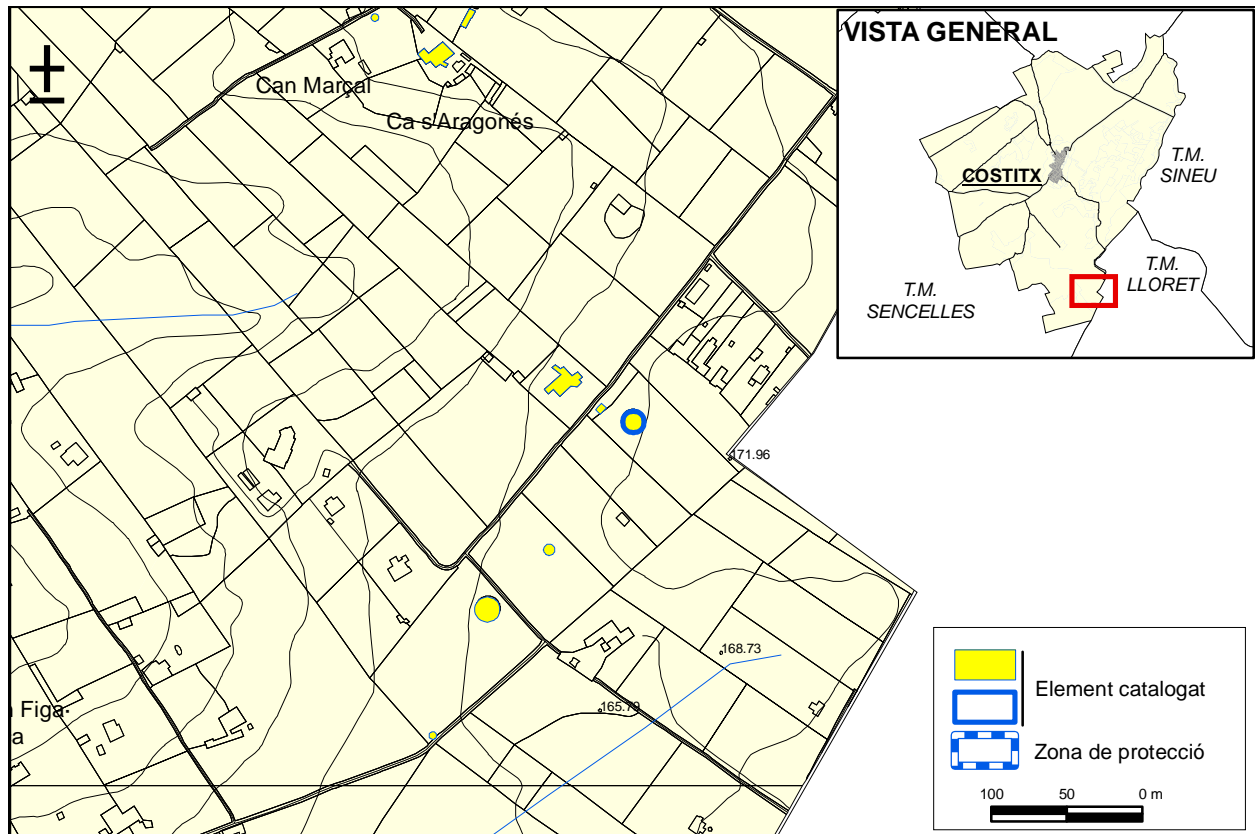
Es determina una zona de protecció inedificable de 10 metres d'amplària a l'entorn de l'era.
--



LOCALITZACIÓ CARTOGRÀFICA

CODI D'IDENTIFICACIÓ

ER-1



FOTOGRAFIES





1. IDENTIFICACIÓ

DENOMINACIÓ	Era al camí de Can Vermell	CODI	ER-2
TIPOLOGIA	Era		
ÚS ACTUAL	Desús		
AUTORIA			
ESTIL O CORRENT	Popular		

2. LOCALITZACIÓ

NUCLI O PARATGE			
ADREÇA / ACCÉS			
COORDENADES UTM	X: 496334	Y: 4387322	
REFERÈNCIA CADASTRAL	07017A004003110000JY		
ENTORN / CLASSE DE SÒL	Sòl rústic		

3. DESCRIPCIÓ

<p>Era de considerables dimensions localitzada a la zona de Can Vermell. L'altura del marge que la sustenta oscil·la entre els 60 cm i el metre, i esta rematada per una filada superior de pedres més homogènies.</p>	
CRONOLOGIA	
BIBLIOGRAFIA	

4. ESTAT DE CONSERVACIÓ

ESTAT DE CONSERVACIÓ	Bo
INTERVENCIÓNS	

5. PROTECCIÓ DE L'ELEMENT

GRAU DE PROTECCIÓ	A
USOS PERMESOS	Element que no admet cap tipus d'ús dels urbanísticament regulats.
ELEMENTS A PRESERVAR	Era
INTERVENCIÓNS PREFERENTS I ADMISSIBLES	IP: IA: Restauració, conservació, consolidació.

6. DEFINICIÓ DE LA ZONA DE PROTECCIÓ

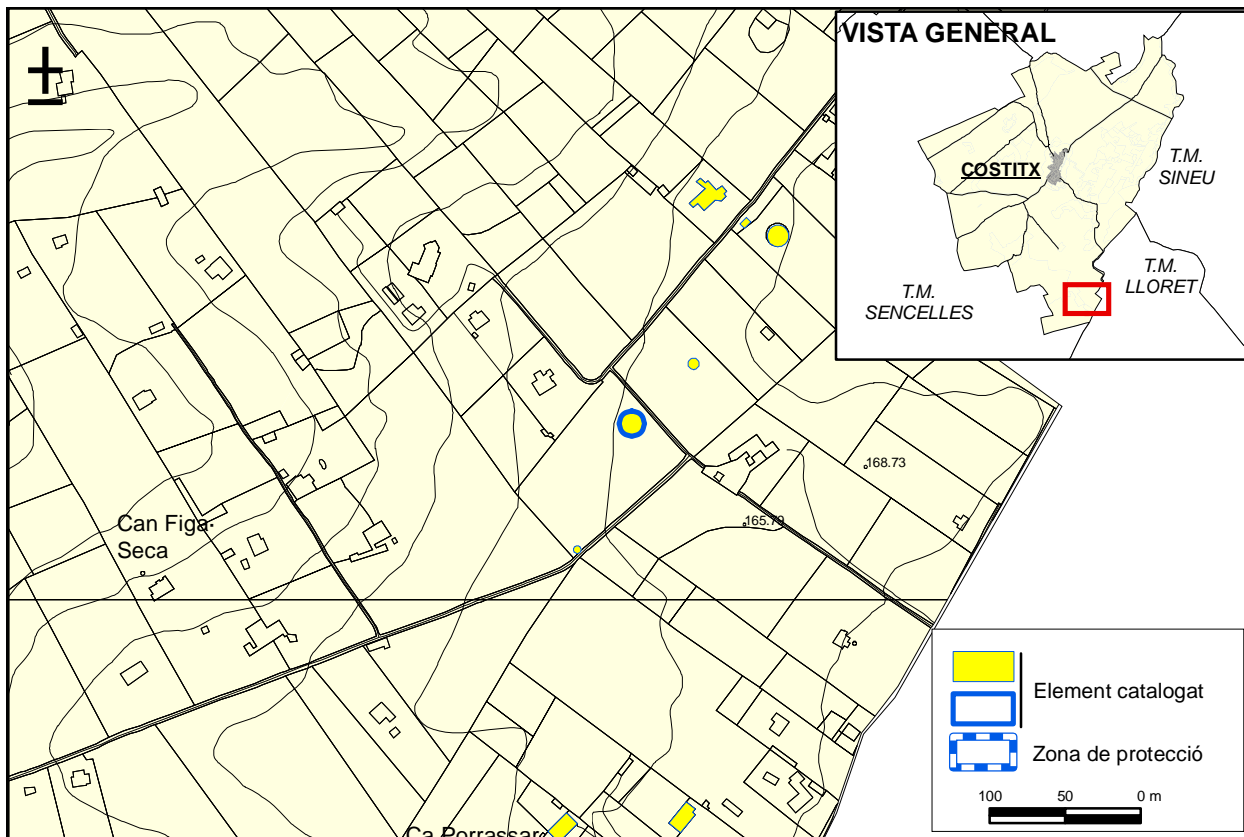
<p>Es determina una zona de protecció inedificable de 10 metres d'amplària a l'entorn de l'era.</p>



LOCALITZACIÓ CARTOGRÀFICA

CODI D'IDENTIFICACIÓ

ER-2



FOTOGRAFIES





1. IDENTIFICACIÓ

DENOMINACIÓ	Era de Santa Rita	CODI	ER-3
TIPOLOGIA	Era		
ÚS ACTUAL	Desús		
AUTORIA			
ESTIL O CORRENT	Popular		

2. LOCALITZACIÓ

NUCLI O PARATGE	Santa Rita		
ADREÇA / ACCÉS			
COORDENADES UTM	X: 497773	Y: 4391942	
REFERÈNCIA CADASTRAL	07017A004003110000JY		
ENTORN / CLASSE DE SÒL	Sòl rústic		

3. DESCRIPCIÓ

<p>Era de batre de considerables dimensions situada vora les cases de Santa Rita. La construcció està localitzada en un coster, motiu pel qual a la part baixa el marge de l'era supera els dos metres d'alçada, mentre que a la part alta del terreny no arriba al metre.</p> <p>Està bastida en pedra en sec i rematada per una filada superior amb les pedres més regulars i treballades</p>	
CRONOLOGIA	Indeterminada
BIBLIOGRAFIA	

4. ESTAT DE CONSERVACIÓ

ESTAT DE CONSERVACIÓ	Bo
INTERVENCIIONS	

5. PROTECCIÓ DE L'ELEMENT

GRAU DE PROTECCIÓ	A
USOS PERMESOS	Element que no admet cap tipus d'ús dels urbanísticament regulats.
ELEMENTS A PRESERVAR	Era
INTERVENCIIONS PREFERENTS I ADMISSIBLES	IP: IA: Restauració, conservació, consolidació.

6. DEFINICIÓ DE LA ZONA DE PROTECCIÓ

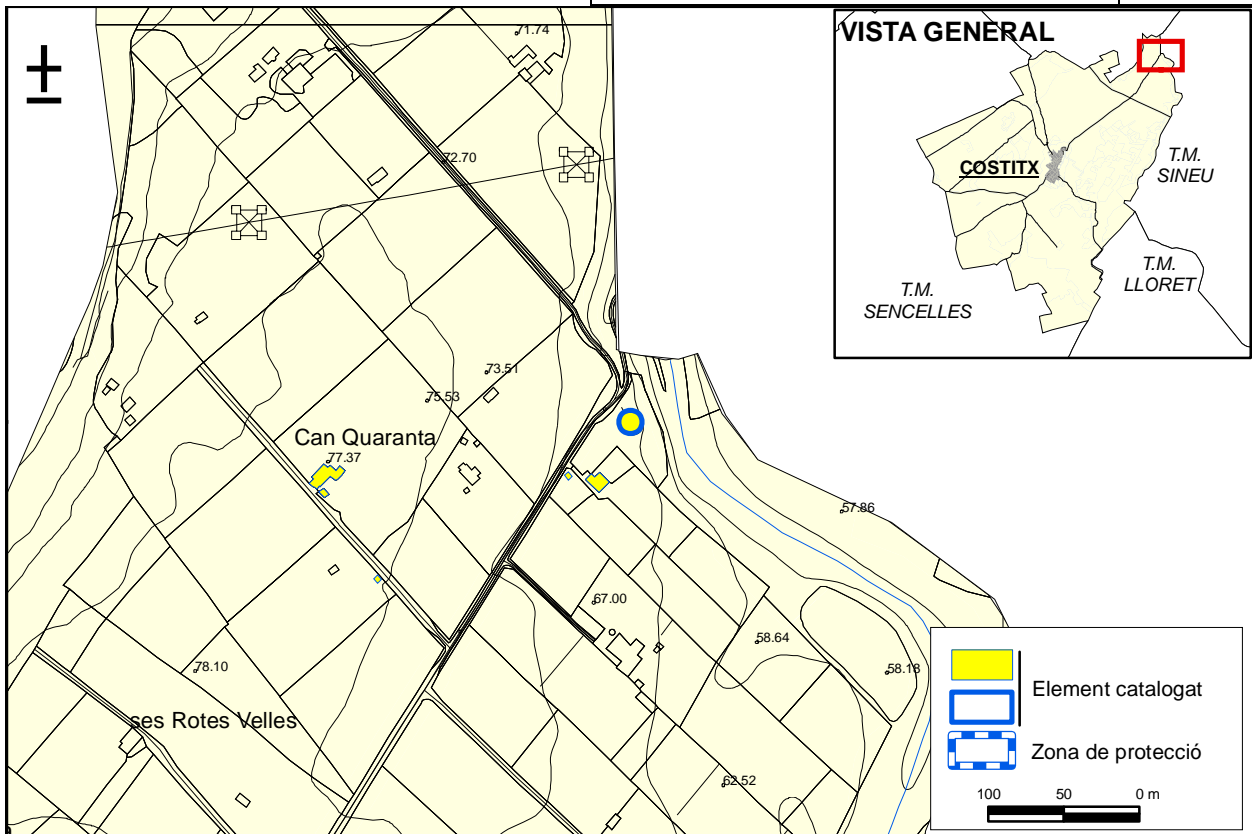
Es determina una zona de protecció inedificable de 10 metres d'amplària a l'entorn de l'era.
--



LOCALITZACIÓ CARTOGRÀFICA

CODI D'IDENTIFICACIÓ

ER-3



FOTOGRAFIES





ALJUBS





1. IDENTIFICACIÓ

DENOMINACIÓ	s'Aljub	CODI	AL-1
TIPOLOGIA	Aljub		
ÚS ACTUAL	Infraestructura hidràulica		
AUTORIA			
ESTIL O CORRENT	Popular		

2. LOCALITZACIÓ

NUCLI O PARATGE	Costitx		
ADREÇA / ACCÉS	Major; s/n		
REFERÈNCIA CADASTRAL	-		
ENTORN / CLASSE DE SÒL	Sòl urbà		

3. DESCRIPCIÓ

<p>Es tracta d'un aljub de grans dimensions (16'5 x 6'5 m) aterrat i amb volta de marès. La seva profunditat arriba als 9'6 m.</p> <p>La construcció sobresurt del nivell del terra entre 60 i 80 cm i el trespòl existent és fruit de la restauració de 1984. Encastades al parament del carrer Major hi ha diverses escales de pedra i dues piques per abeurar el bestiar, que comuniquen amb els colls a través de canaletes de pedra.</p> <p>Presenta dos colls rectangulars, obrats amb peces de marès, que culminen amb quatre columnes i un sistema de tres travessers de fusta que sostenen una corriola</p>	
CRONOLOGIA	Segle XIX (1886)
BIBLIOGRAFIA	

4. ESTAT DE CONSERVACIÓ

ESTAT DE CONSERVACIÓ	Bo
INTERVENCIÓ	Restaurat al 1984, 2006 i 2007 per la Direcció Insular de Patrimoni Històric

5. PROTECCIÓ DE L'ELEMENT

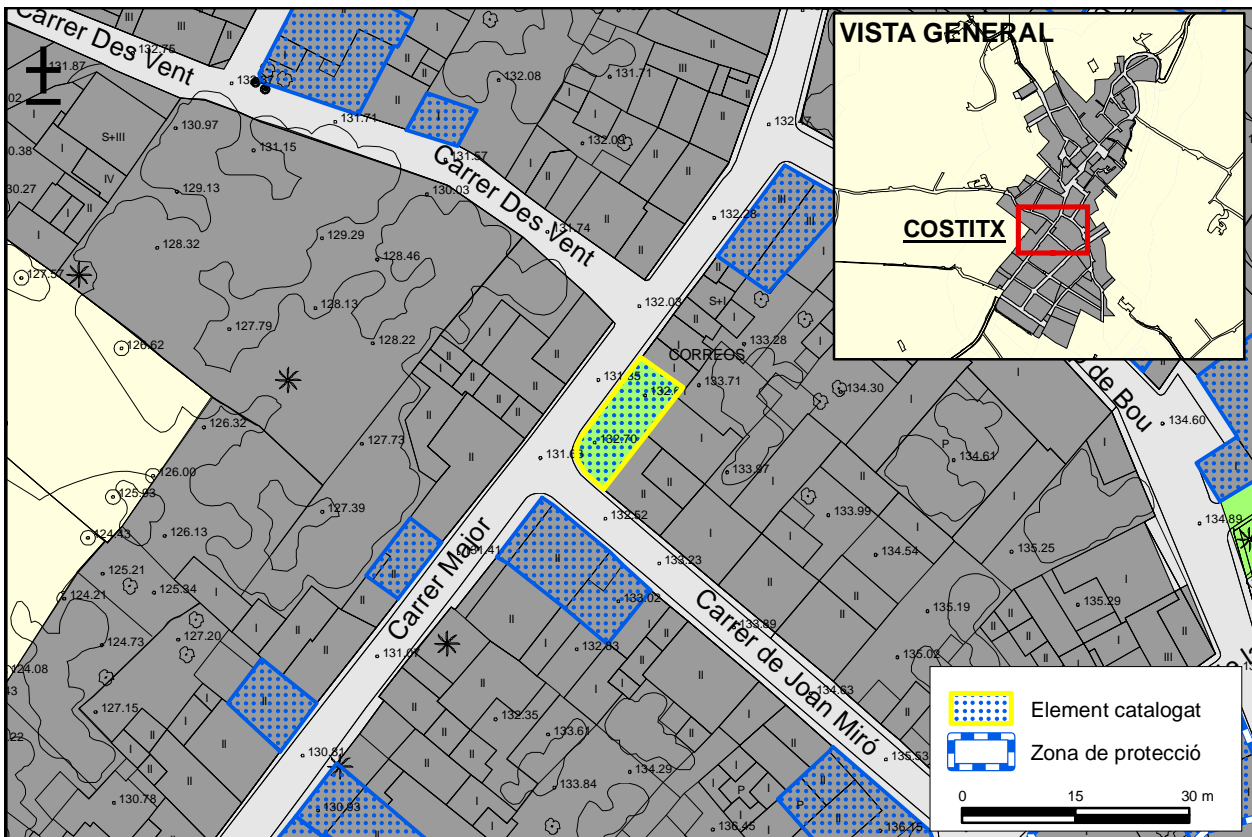
GRAU DE PROTECCIÓ	A
USOS PERMESOS	Infraestructura hidràulica (emmagatzemament d'aigua)
ELEMENTS A PRESERVAR	El conjunt de l'aljub tant la part interior com l'exterior, incloent colls, piques, canaletes i escales de pedra.
INTERVENCIÓ PREFERENTS I ADMISSIBLES	IP: IA: Restauració, conservació, consolidació.



LOCALITZACIÓ CARTOGRÀFICA

CODI D'IDENTIFICACIÓ

AL-1



FOTOGRAFIES





1. IDENTIFICACIÓ

DENOMINACIÓ	Aljub al camí de Can Quaranta	CODI	AL-2
TIPOLOGIA	Aljub		
ÚS ACTUAL	Infraestructura hidràulica		
AUTORIA			
ESTIL O CORRENT	Popular		

2. LOCALITZACIÓ

NUCLI O PARATGE			
ADREÇA / ACCÉS	Camí de Can Quaranta		
COORDENADES UTM	X: 497593	Y: 4391851	
REFERÈNCIA CADASTRAL	07017A003002260000JE		
ENTORN / CLASSE DE SÒL	Sòl rústic		

3. DESCRIPCIÓ

<p>Construcció que consta de dipòsit, mota, coll, pilars i piques, i que arreplega l'aigua de part del camí.</p> <p>La mota està feta amb pedres i argamassa, té planta rectangular i disposa d'una pica encastada. El coll, quadrat, està paredat en verd i rematat per una filada de pedra treballada.</p> <p>Al damunt del coll s'aixequen dos pilars enllestits amb peces de marès superposades. El travesser original, de fusta, ha estat substituït per un de formigó. No conserva la corriola.</p>	
CRONOLOGIA	Segle XVIII-XIX
BIBLIOGRAFIA	

4. ESTAT DE CONSERVACIÓ

ESTAT DE CONSERVACIÓ	Dolent. Es troba molt erosionat.
INTERVENCIÓ	

5. PROTECCIÓ DE L'ELEMENT

GRAU DE PROTECCIÓ	A
USOS PERMESOS	Infraestructura (emmagatzemament d'aigua)
ELEMENTS A PRESERVAR	El conjunt d'elements que formen l'aljub i la paret seca a la qual s'adossa
INTERVENCIÓ PREFERENTS I ADMISSIBLES	IP: Netejar la vegetació i consolidar IA: Restauració, conservació, consolidació, rehabilitació, reestructuració i ampliació.

6. DEFINICIÓ DE LA ZONA DE PROTECCIÓ

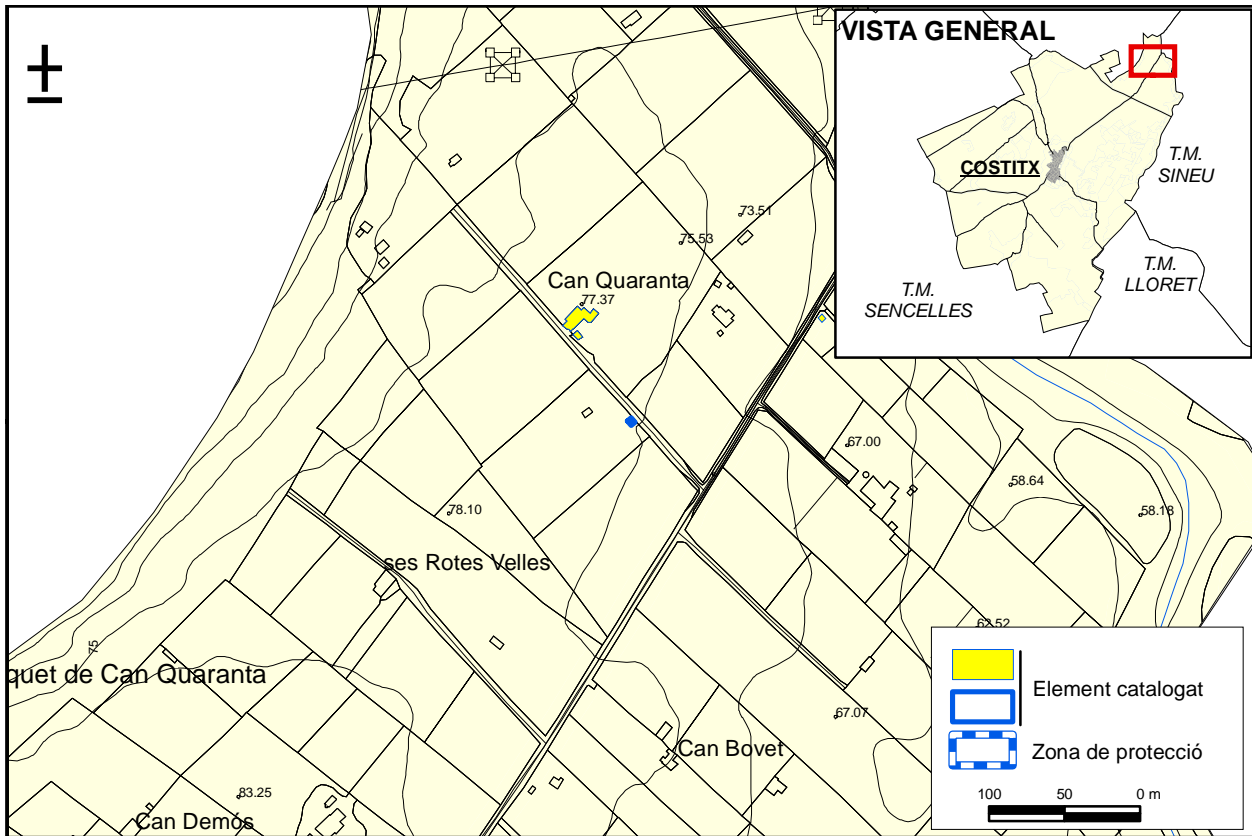
<p>Es delimita com a zona de protecció inedificable una franja envoltant l'aljub determinada per una distància de 10 metres.</p>
--



LOCALITZACIÓ CARTOGRÀFICA

CODI D'IDENTIFICACIÓ

AL-2



FOTOGRAFIES





1. IDENTIFICACIÓ

DENOMINACIÓ	Aljub de Cas Sineuer	CODI	AL-3
TIPOLOGIA	Aljub		
ÚS ACTUAL	Infraestructura hidràulica		
AUTORIA			
ESTIL O CORRENT	Popular		

2. LOCALITZACIÓ

NUCLI O PARATGE	Cas Sineuer		
ADREÇA / ACCÉS			
COORDENADES UTM	X: 495381	Y: 4390514	
REFERÈNCIA CADASTRAL	07017A002003610000JG		
ENTORN / CLASSE DE SÒL	Sòl rústic		

3. DESCRIPCIÓ

<p>Aljub de planta rectangular que presenta una mota exterior de poca alçada (20 cm) aixecada amb pedres i argamassa. La mota està rematada per un coll format per peces de marès ajuntades amb ciment mallorquí, que defineixen una capelleta, coberta amb una sola llosa, també de marès. La corriola es subjectava a un travesser de fusta. Vora l'aljub hi ha una pica de pedra de grans dimensions, que ha estat reparada amb ciment.</p>	
CRONOLOGIA	Segle XIX-XX
BIBLIOGRAFIA	

4. ESTAT DE CONSERVACIÓ

ESTAT DE CONSERVACIÓ	Bo
INTERVENCIÓ	L'aljub fou reformat renovant-se la coberta i instal.lant bigues de formigó.

5. PROTECCIÓ DE L'ELEMENT

GRAU DE PROTECCIÓ	A
USOS PERMESOS	Infraestructura hidràulica (emmagatzemament d'aigua)
ELEMENTS A PRESERVAR	El conjunt format per la mota, la pica, el pou i el sistema de recollida de l'aigua del camí.
INTERVENCIÓ PREFERENTS I ADMISSIBLES	IP: IA: Restauració, conservació, consolidació.

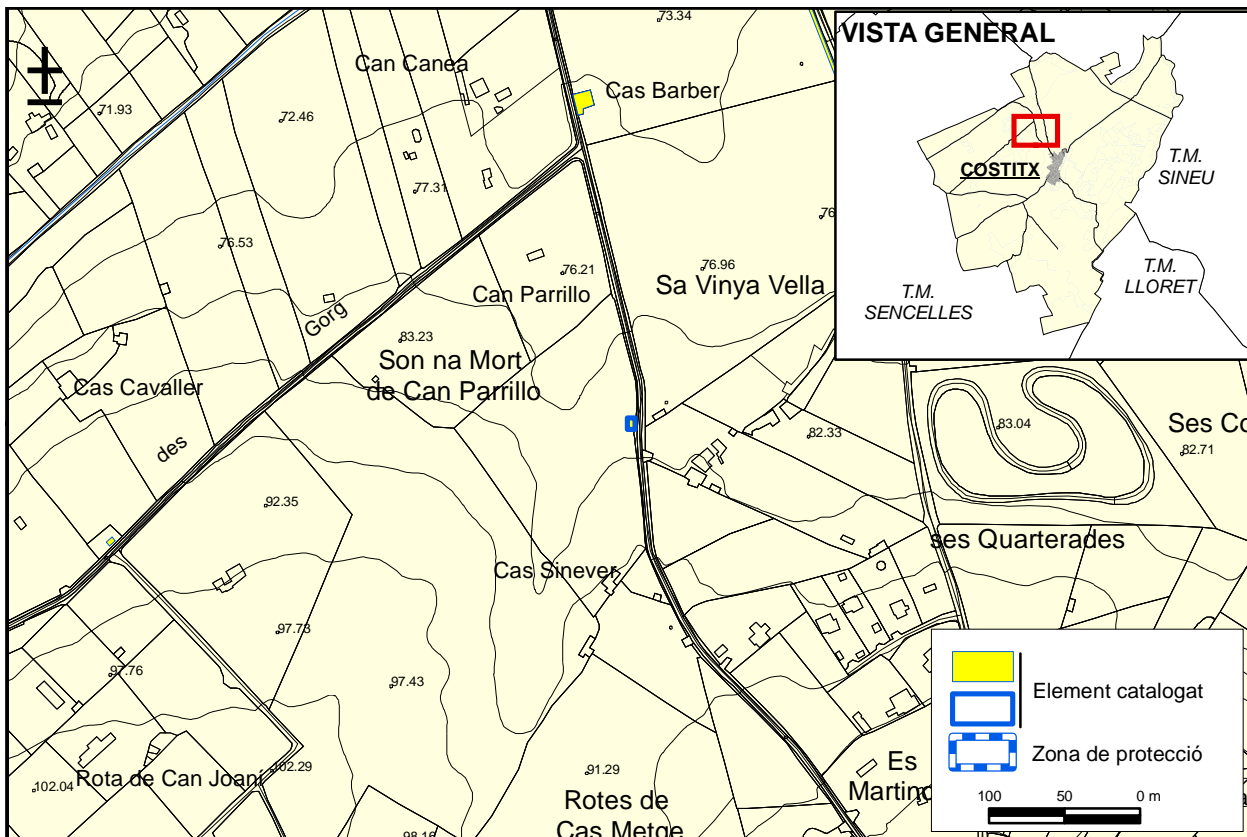
6. DEFINICIÓ DE LA ZONA DE PROTECCIÓ

<p>Es delimita com a zona de protecció inedificable una franja envoltant l'aljub determinada per una distància de 10 metres comptats desde la mota.</p>



LOCALITZACIÓ CARTOGRÀFICA

CODI D'IDENTIFICACIÓ	AL-3
-----------------------------	-------------



FOTOGRAFIES





1. IDENTIFICACIÓ

DENOMINACIÓ	Aljub del camí des Gorg	CODI	AL-4
TIPOLOGIA	Aljub		
ÚS ACTUAL	Infraestructura hidràulica		
AUTORIA			
ESTIL O CORRENT	Popular		

2. LOCALITZACIÓ

NUCLI O PARATGE			
ADREÇA / ACCÉS	Camí des Gorg		
COORDENADES UTM	X: 495027	Y: 4390459	
REFERÈNCIA CADASTRAL	07017A002003300000JQ		
ENTORN / CLASSE DE SÒL	Sòl rústic		

3. DESCRIPCIÓ

<p>Dipòsit que es nodreix de l'aigua d'escorrentia dels camins propers. El dipòsit està soterrat parcialment emergint quasi un metre per damunt del nivell del terreny. Està fet amb pedres i argamassa, amb els cantons de pedres de gran mida. La part frontal, l'oposada al camí, s'obre amb una escala de dos escalons que faciliten l'accés al coll. Aquest element està bastit amb peces de marès que en el cas dels laterals i la part posterior arriben als dos metres d'alçada. Al damunt dels laterals s'hi subjecte un travesser de ferro d'on penja la corriola i el poal.</p>	
CRONOLOGIA	Segle XIX-XX
BIBLIOGRAFIA	

4. ESTAT DE CONSERVACIÓ

ESTAT DE CONSERVACIÓ	Regular
INTERVENCIÓ	

5. PROTECCIÓ DE L'ELEMENT

GRAU DE PROTECCIÓ	A
USOS PERMESOS	Infraestructura (emmagatzemament d'aigua)
ELEMENTS A PRESERVAR	El conjunt format per la mota, el pou, les sèquies i piques que recullen l'aigua del camí i la paret seca a la qual s'adossa.
INTERVENCIÓ PREFERENTS I ADMISSIBLES	IP: IA: Restauració, conservació, consolidació.

6. DEFINICIÓ DE LA ZONA DE PROTECCIÓ

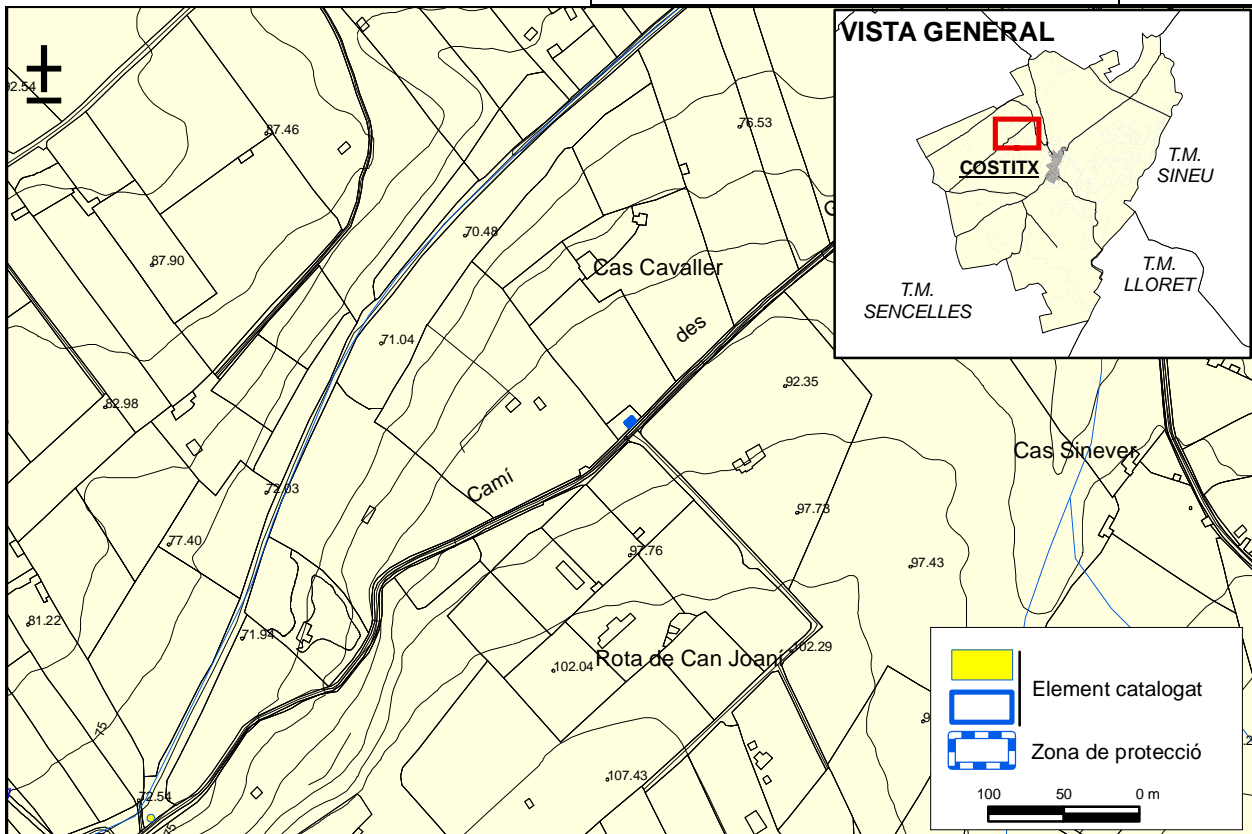
<p>Es delimita com a zona de protecció inedificable una franja envoltant l'aljub determinada per una distància de 10 metres comptats desde la mota.</p>



LOCALITZACIÓ CARTOGRÀFICA

CODI D'IDENTIFICACIÓ

AL-4



FOTOGRAFIES





1. IDENTIFICACIÓ

DENOMINACIÓ	Aljub de Can Vent	CODI	AL-5
TIPOLOGIA	Aljub		
ÚS ACTUAL	Infraestructura hidràulica		
AUTORIA			
ESTIL O CORRENT	Popular		

2. LOCALITZACIÓ

NUCLI O PARATGE			
ADREÇA / ACCÉS			
COORDENADES UTM	X: 496340	Y: 4387011	
REFERÈNCIA CADASTRAL	07017A001004150000JQ		
ENTORN / CLASSE DE SÒL	Sòl rústic		

3. DESCRIPCIÓ

<p>Es tracta d'un petit aljub localitzat enmig d'un sementer. Presumiblement l'aljub és de volta. Sobresurt poc més de mig metre del terreny i té planta rectangular. La part exterior de la volta està aterrecada i condueix l'aigua cap a una pica que escola l'aigua abans d'entrar al dipòsit. Al frontal de l'aljub s'aixeca un coll quadrat de peces de marès cobert amb una llosa, i amb un ampitador de pedra. Adossat a la construcció hi ha una gran pica de pedra.</p>	
CRONOLOGIA	Segle XIX-XX
BIBLIOGRAFIA	

4. ESTAT DE CONSERVACIÓ

ESTAT DE CONSERVACIÓ	Bo
INTERVENCIÓ	

5. PROTECCIÓ DE L'ELEMENT

GRAU DE PROTECCIÓ	A
USOS PERMESOS	Infraestructura (emmagatzemament d'aigua)
ELEMENTS A PRESERVAR	El conjunt format per l'aljub i les piques
INTERVENCIÓ PREFERENTS I ADMISSIBLES	IP: IA: Restauració, conservació, consolidació.

6. DEFINICIÓ DE LA ZONA DE PROTECCIÓ

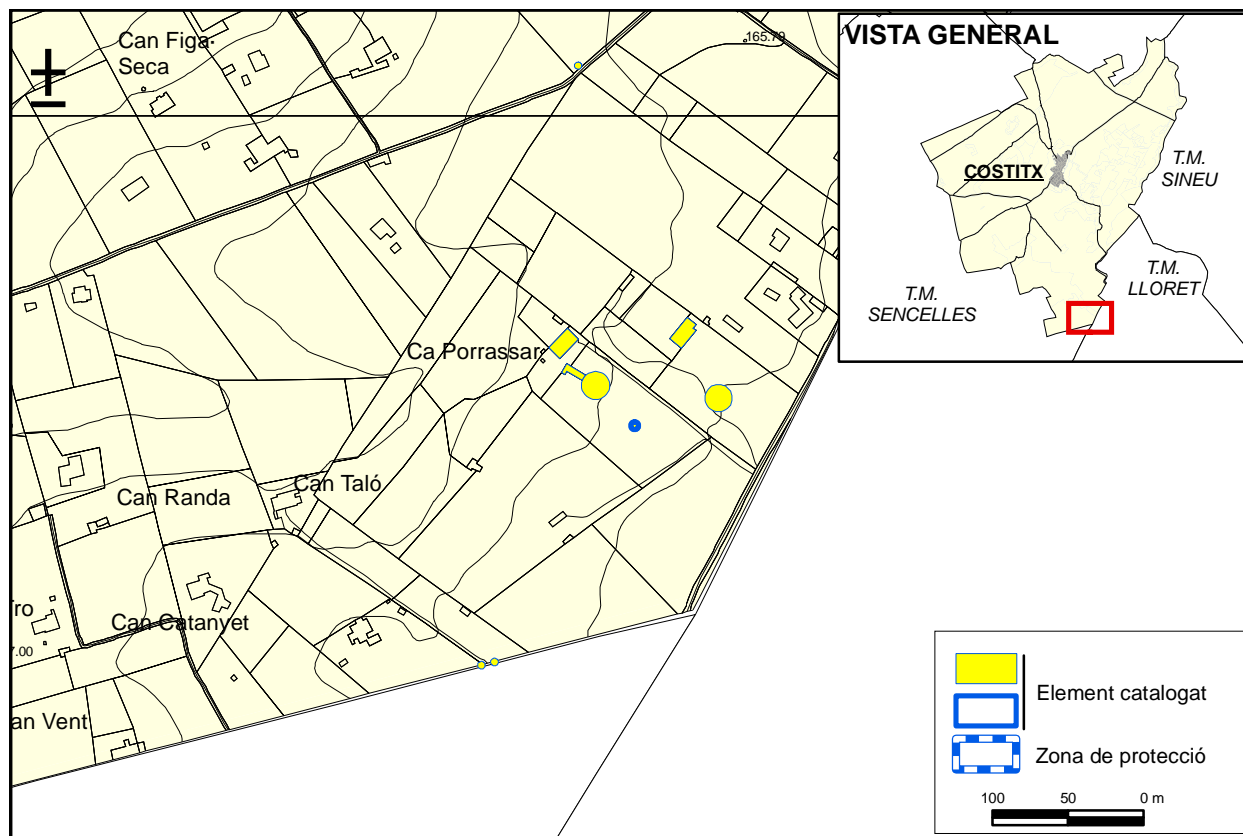
<p>Es delimita com a zona de protecció inedificable una franja envoltant l'aljub determinada per una distància de 10 metres comptats desde la mota.</p>



LOCALITZACIÓ CARTOGRÀFICA

CODI D'IDENTIFICACIÓ

AL-5



FOTOGRAFIES





CISTERNES





1. IDENTIFICACIÓ

DENOMINACIÓ	Cisterna a la carretera Inca-Sineu	CODI	CI-1
TIPOLOGIA	Cisterna		
ÚS ACTUAL	Desús		
AUTORIA			
ESTIL O CORRENT	Popular		

2. LOCALITZACIÓ

NUCLI O PARATGE			
ADREÇA / ACCÉS			
COORDENADES UTM	X: 496450	Y: 4391658	
REFERÈNCIA CADASTRAL	07017A003000640000JX		
ENTORN / CLASSE DE SÒL	Sòl rústic		

3. DESCRIPCIÓ

<p>Cisterna coberta amb capella localitzada vora la carretera Inca-Sineu, a l'entrada del terme de Costitx. Recull l'aigua de la cuneta de l'actual carretera que inicialment es disposa en una bassa aferrada al pou on s'escola. La capella és de planta semicircular, obrada amb pedres i argamassa. Presenta una gran obertura frontal amb un ampitador de pedra.</p>	
CRONOLOGIA	Segle XVIII-XIX
BIBLIOGRAFIA	

4. ESTAT DE CONSERVACIÓ

ESTAT DE CONSERVACIÓ	Ruïna. Presenta grans esboldrecs i importants cruïes
INTERVENCIÓ	

5. PROTECCIÓ DE L'ELEMENT

GRAU DE PROTECCIÓ	A
USOS PERMESOS	Infraestructura (emmagatzemament d'aigua)
ELEMENTS A PRESERVAR	Cisterna i paret seca a la qual s'adossa
INTERVENCIÓ PREFERENTS I ADMISSIBLES	IP: Netejar la vegetació, consolidar IA: Restauració, conservació, consolidació.

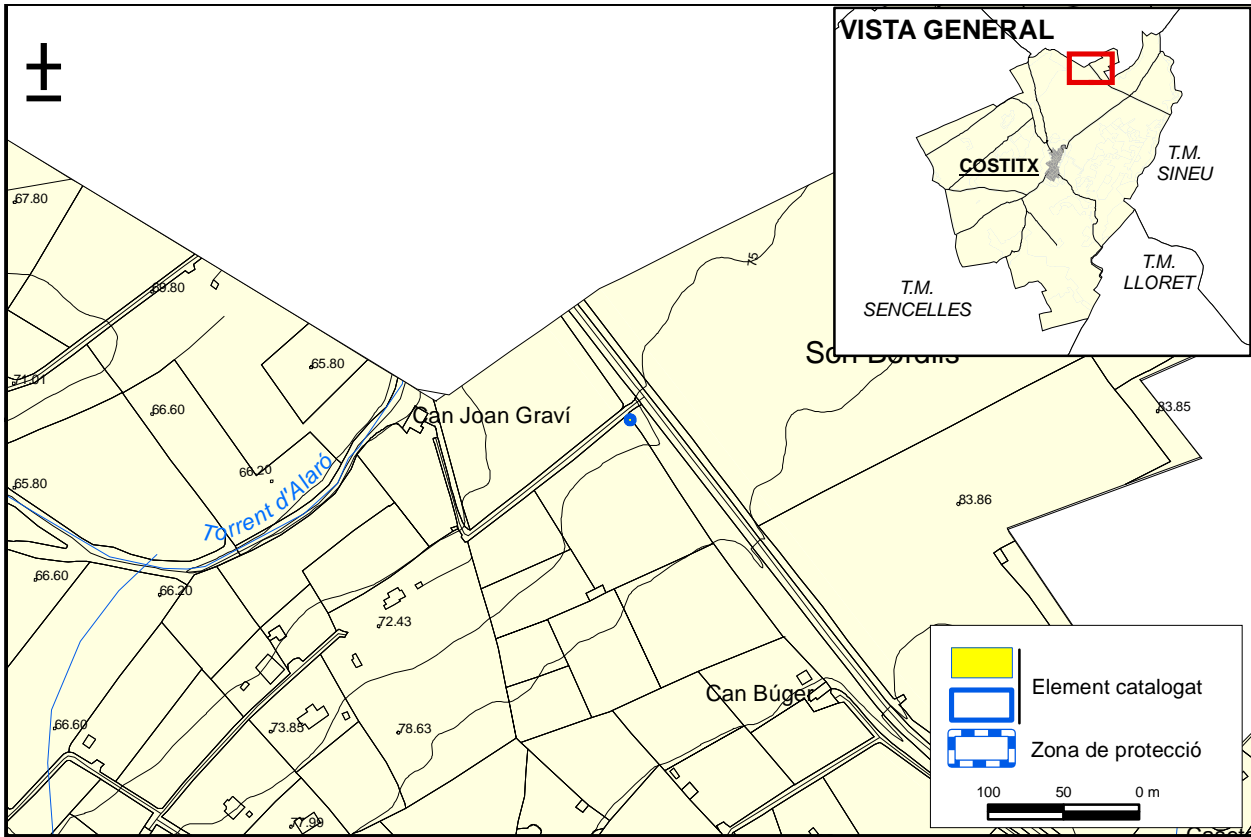
6. DEFINICIÓ DE LA ZONA DE PROTECCIÓ

<p>S'estableix una zona de protecció inedificable de cinc metres de radi amb centre al pou.</p>



LOCALITZACIÓ CARTOGRÀFICA

CODI D'IDENTIFICACIÓ	CI-1
-----------------------------	-------------



FOTOGRAFIES





1. IDENTIFICACIÓ

DENOMINACIÓ	Cisterna al camí de Santa Rita	CODI	CI-2
TIPOLOGIA	Cisterna		
ÚS ACTUAL	Infraestructura hidràulica		
AUTORIA			
ESTIL O CORRENT	Popular		

2. LOCALITZACIÓ

NUCLI O PARATGE			
ADREÇA / ACCÉS	Camí de Santa Rita		
COORDENADES UTM	X: 497372	Y: 4391342	
REFERÈNCIA CADASTRAL	07017A003002390000JQ		
ENTORN / CLASSE DE SÒL	Sòl rústic		

3. DESCRIPCIÓ

<p>Arreplega les aigües de part del camí de Santa Rita. Exteriorment trobem un coll de planta quadrada i bastit amb peces de marès. A sobre del coll hi ha la capella, també format per peces de marès i amb la part superior d'obra. A l'obertura de la capella hi ha una fiola de fang que actua d'ampitador. No conserva la corriola.</p>	
CRONOLOGIA	Segle XIX-XX
BIBLIOGRAFIA	

4. ESTAT DE CONSERVACIÓ

ESTAT DE CONSERVACIÓ	Bo
INTERVENCIÓ	

5. PROTECCIÓ DE L'ELEMENT

GRAU DE PROTECCIÓ	A
USOS PERMESOS	Infraestructura (emmagatzemament d'aigua)
ELEMENTS A PRESERVAR	Cisterna i paret seca a la qual s'adossa
INTERVENCIÓ PREFERENTS I ADMISSIBLES	IP: IA: Restauració, conservació, consolidació.

6. DEFINICIÓ DE LA ZONA DE PROTECCIÓ

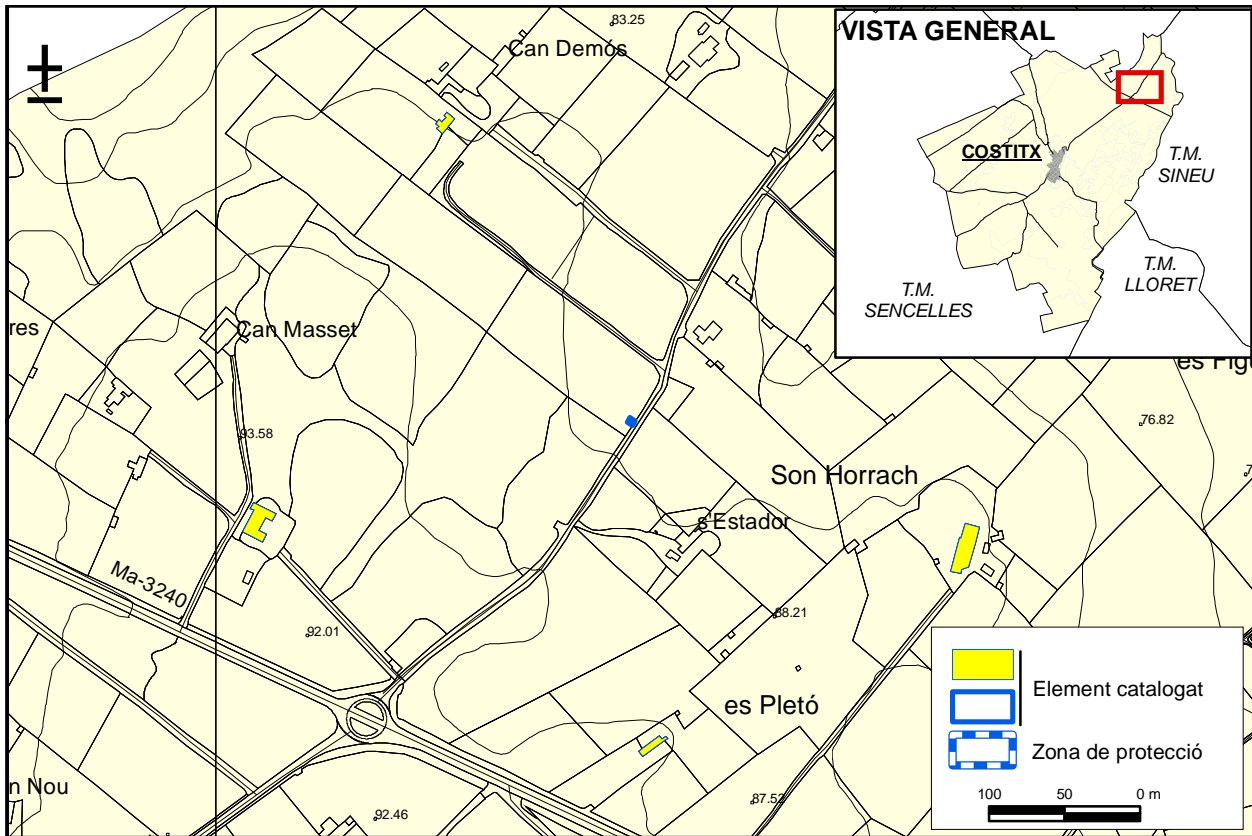
<p>S'estableix una zona de protecció inedificable de cinc metres de radi amb centre al pou.</p>



LOCALITZACIÓ CARTOGRÀFICA

CODI D'IDENTIFICACIÓ

CI-2



FOTOGRAFIES





1. IDENTIFICACIÓ

DENOMINACIÓ	Cisterna a carretera Inca-Sineu	CODI	CI-3
TIPOLOGIA	Cisterna		
ÚS ACTUAL	Infraestructura hidràulica		
AUTORIA			
ESTIL O CORRENT	Popular		

2. LOCALITZACIÓ

NUCLI O PARATGE			
ADREÇA / ACCÉS			
COORDENADES UTM	X: 497864	Y: 4390795	
REFERÈNCIA CADASTRAL	07017A004002720000JZ		
ENTORN / CLASSE DE SÒL	Sòl rústic		

3. DESCRIPCIÓ

<p>Es tracta d'una construcció molt elaborada localitzada a les proximitats de la carretera Inca-Sineu, quasi al límit del terme. Hem de destacar la capella de la cisterna, paredada en verd i que defineix una planta quasi circular amb cobertura piramidal. L'accés al dipòsit es fa a través d'una obertura delimitada per tres peces de marès on antigament hi havia una porta. L'ampit és una gran llosa de pedra viva. De l'interior de la capella s'ha de remarcar l'existència d'un corró de fusta i tres finestrons emmarcats per peces de pedra. El pou té forma elíptica i està paredat en verd.</p>	
CRONOLOGIA	Segle XVIII-XIX
BIBLIOGRAFIA	

4. ESTAT DE CONSERVACIÓ

ESTAT DE CONSERVACIÓ	Regular
INTERVENCIÓ	

5. PROTECCIÓ DE L'ELEMENT

GRAU DE PROTECCIÓ	A
USOS PERMESOS	Infraestructura (emmagatzemament d'aigua)
ELEMENTS A PRESERVAR	Cisterna i paret seca a la qual s'adossa
INTERVENCIÓ PREFERENTS I ADMISSIBLES	IP: Netejar la vegetació IA: Restauració, conservació, consolidació.

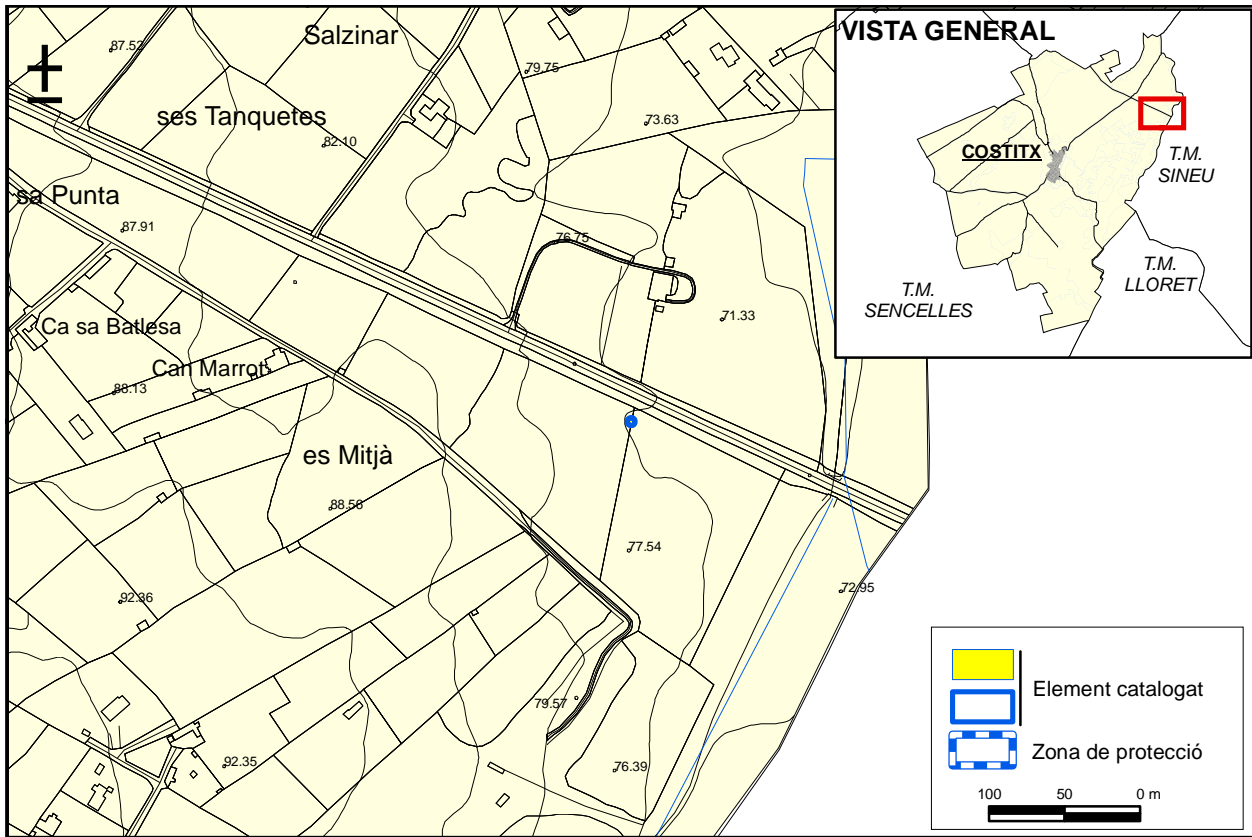
6. DEFINICIÓ DE LA ZONA DE PROTECCIÓ

<p>S'estableix una zona de protecció inedificable de cinc metres de radi amb centre al pou.</p>



LOCALITZACIÓ CARTOGRÀFICA

CODI D'IDENTIFICACIÓ	CI-3
-----------------------------	-------------



FOTOGRAFIES





1. IDENTIFICACIÓ

DENOMINACIÓ	Cisterna a sa Vinya Vella	CODI	CI-4
TIPOLOGIA	Cisterna		
ÚS ACTUAL	Infraestructura hidràulica		
AUTORIA			
ESTIL O CORRENT	Popular		

2. LOCALITZACIÓ

NUCLI O PARATGE			
ADREÇA / ACCÉS			
COORDENADES UTM	X: 495590	Y: 4390659	
REFERÈNCIA CADASTRAL	07017A003001220000JO		
ENTORN / CLASSE DE SÒL	Sòl rústic		

3. DESCRIPCIÓ

<p>Dipòsit amb capella que arreplega l'aigua del camí veí. La capella és de planta quadrada, aferrada a la paret de partió de la finca, i està pareda amb pedres i argamassa. La coberta es soluciona a base de grans lloses de pedra viva. La part frontal de la capella presenta l'obertura rectangular per on s'extreia l'aigua, definida per pedres cantoneres i amb ampitador de pedra. Al costat del pou es localitza un depòsit rectangular que serveix per escolar l'aigua abans d'entrar al pou.</p>	
CRONOLOGIA	Segle XVIII-XIX
BIBLIOGRAFIA	

4. ESTAT DE CONSERVACIÓ

ESTAT DE CONSERVACIÓ	Regular. El parament presenta algunes erosions
INTERVENCIÓ	

5. PROTECCIÓ DE L'ELEMENT

GRAU DE PROTECCIÓ	A
USOS PERMESOS	Infraestructura (emmagatzemament d'aigua)
ELEMENTS A PRESERVAR	El conjunt del pou, el depòsit per escolar l'aigua i la paret seca a la qual s'adossa
INTERVENCIÓ PREFERENTS I ADMISSIBLES	IP: IA: Restauració, conservació, consolidació.

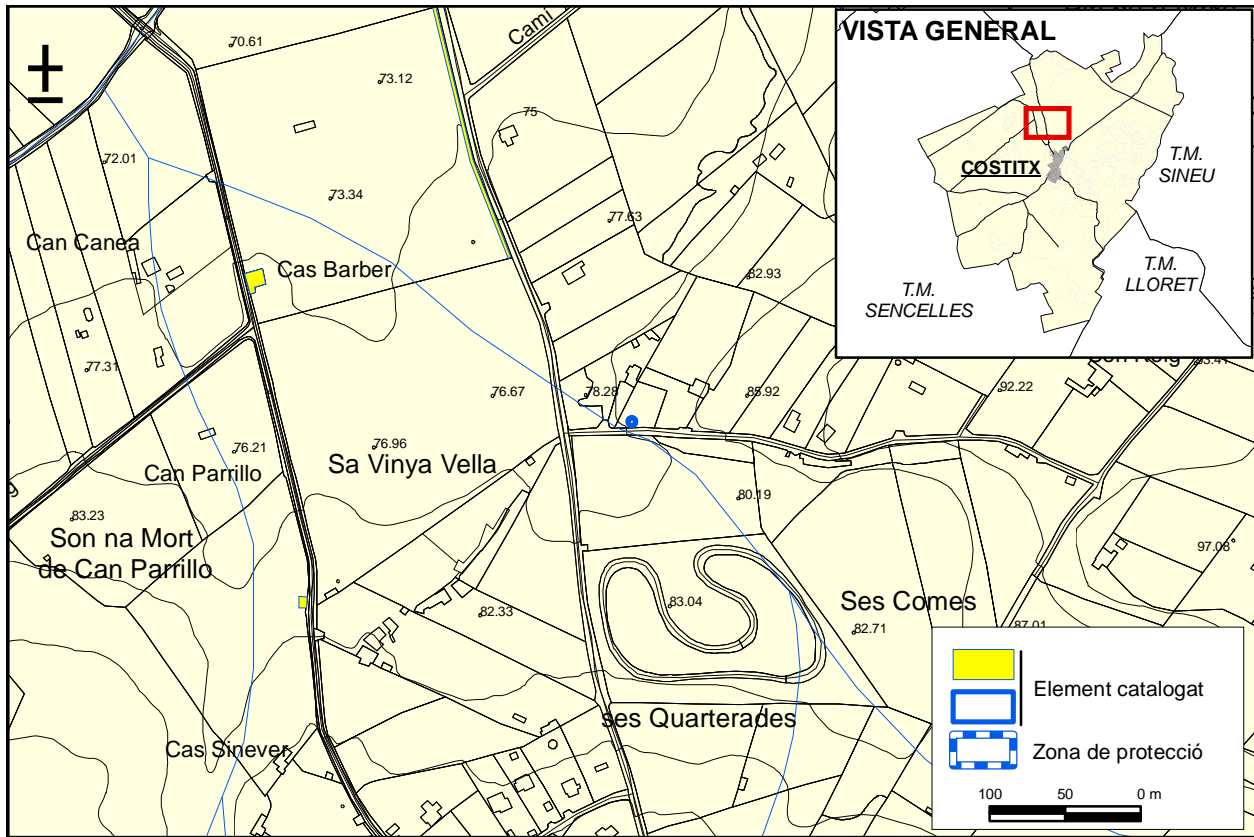
6. DEFINICIÓ DE LA ZONA DE PROTECCIÓ

S'estableix una zona de protecció inedificable de cinc metres de radi amb centre al pou.
--



LOCALITZACIÓ CARTOGRÀFICA

CODI D'IDENTIFICACIÓ	CI-4
-----------------------------	-------------



FOTOGRAFIES





1. IDENTIFICACIÓ

DENOMINACIÓ	Cisterna al camí de s' Estepar	CODI	CI-5
TIPOLOGIA	Cisterna		
ÚS ACTUAL	Infraestructura hidràulica		
AUTORIA			
ESTIL O CORRENT	Popular		

2. LOCALITZACIÓ

NUCLI O PARATGE			
ADREÇA / ACCÉS	Camí de s'Estepar		
COORDENADES UTM	X: 497257	Y: 4390520	
REFERÈNCIA CADASTRAL	07017A004002030000JE		
ENTORN / CLASSE DE SÒL	Sòl rústic		

3. DESCRIPCIÓ

<p>Cisterna coberta amb un capella de planta quasi circular. Està paredat en verd i cobert per una cúpula quasi circular, referida parcialment amb ciment. Disposa d'una porta de fusta i una corriola, també de fusta. Vora la capelleta hi ha almenys una pica.</p>	
CRONOLOGIA	Segle XVIII-XIX
BIBLIOGRAFIA	

4. ESTAT DE CONSERVACIÓ

ESTAT DE CONSERVACIÓ	Bo
INTERVENCIIONS	Presenta alguns pegats de ciment

5. PROTECCIÓ DE L'ELEMENT

GRAU DE PROTECCIÓ	A
USOS PERMESOS	Infraestructura (emmagatzemament d'aigua)
ELEMENTS A PRESERVAR	Cisterna i paret seca del costat
INTERVENCIIONS PREFERENTS I ADMISSIBLES	IP: IA: Restauració, conservació, consolidació.

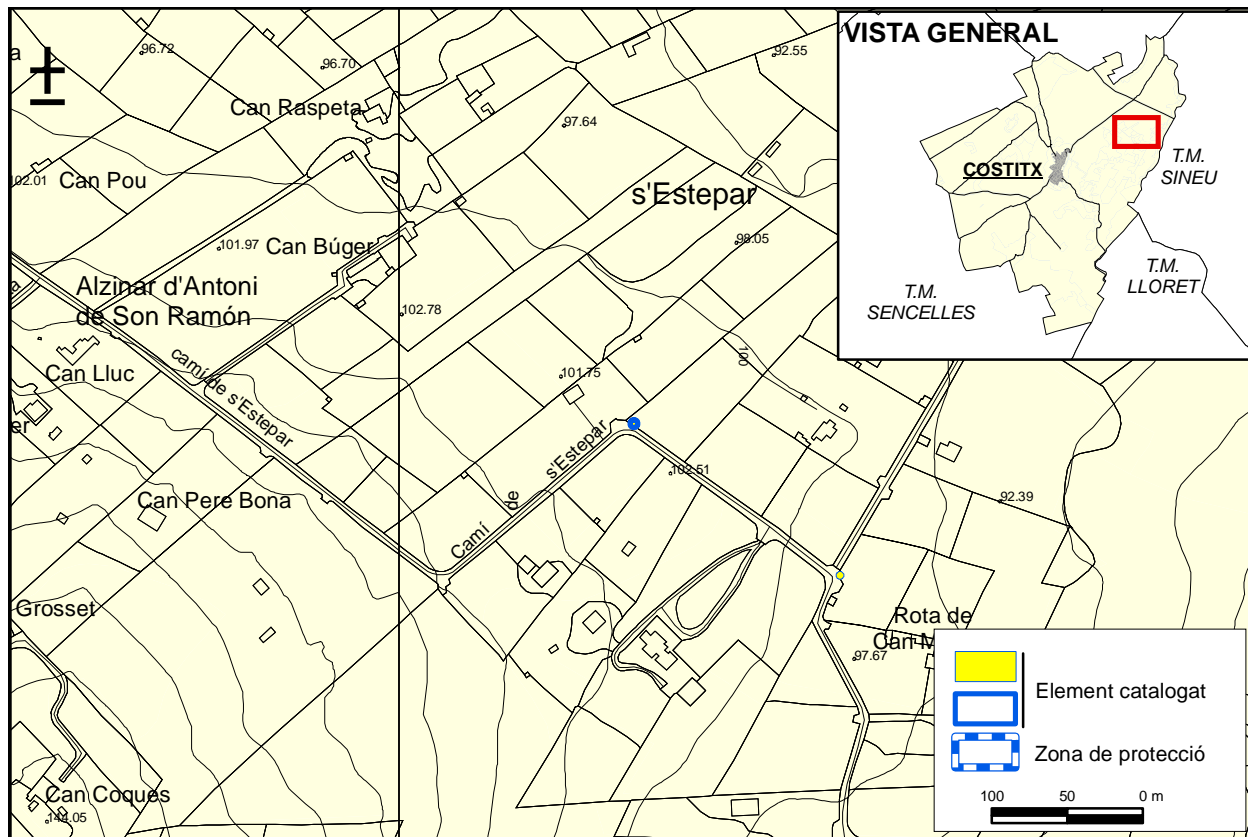
6. DEFINICIÓ DE LA ZONA DE PROTECCIÓ

<p>S'estableix una zona de protecció inedificable de cinc metres de radi amb centre al pou.</p>



LOCALITZACIÓ CARTOGRÀFICA

CODI D'IDENTIFICACIÓ	CI-5
----------------------	------



FOTOGRAFIES





1. IDENTIFICACIÓ

DENOMINACIÓ	Cisterna des camí de s'Estepar	CODI	CI-6
TIPOLOGIA	Cisterna		
ÚS ACTUAL	Infraestructura hidràulica		
AUTORIA			
ESTIL O CORRENT	Popular		

2. LOCALITZACIÓ

NUCLI O PARATGE			
ADREÇA / ACCÉS	Camí de s'Estepar		
COORDENADES UTM	X: 497390	Y: 4390420	
REFERÈNCIA CADASTRAL	07017A004001870000JP		
ENTORN / CLASSE DE SÒL	Sòl rústic		

3. DESCRIPCIÓ

<p>Cisterna de planta ovalada amb el coll paredat en verd parcialment referit. Exteriorment presenta una capella també paredada en verd, amb una única obertura i amb un travesser de fusta.</p> <p>La cisterna replega l'aigua de part del camí de Son Ramon la qual, abans d'entrar al dipòsit, s'escola dins una bassa aferrada al coll.</p>	
CRONOLOGIA	Segle XVII-XVIII
BIBLIOGRAFIA	

4. ESTAT DE CONSERVACIÓ

ESTAT DE CONSERVACIÓ	Regular. La base de la cisterna es troba erosionada.
INTERVENCIÓ	

5. PROTECCIÓ DE L'ELEMENT

GRAU DE PROTECCIÓ	A
USOS PERMESOS	Infraestructura (emmagatzemament d'aigua)
ELEMENTS A PRESERVAR	Cisterna, bassa aferrada al coll i paret seca a la qual s'adossa.
INTERVENCIÓ PREFERENTS I ADMISSIBLES	IP: Consolidar la base de la cisterna. IA: Restauració, conservació, consolidació.

6. DEFINICIÓ DE LA ZONA DE PROTECCIÓ

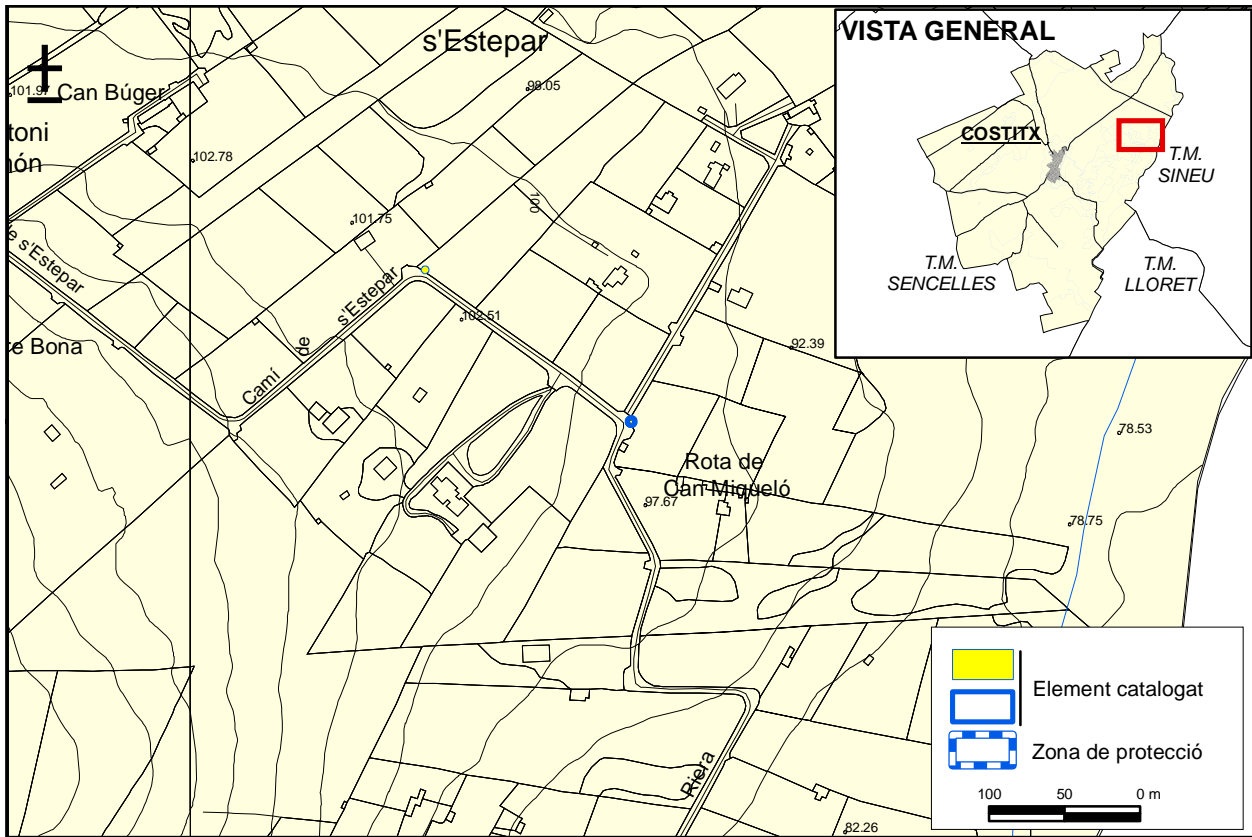
S'estableix una zona de protecció inedificable de cinc metres de radi amb centre a la cisterna.



LOCALITZACIÓ CARTOGRÀFICA

CODI D'IDENTIFICACIÓ

CI-6



FOTOGRAFIES





1. IDENTIFICACIÓ

DENOMINACIÓ	Cisterna a la zona de Can Gall	CODI	CI-7
TIPOLOGIA	Cisterna		
ÚS ACTUAL	Infraestructura hidràulica		
AUTORIA			
ESTIL O CORRENT	Popular		

2. LOCALITZACIÓ

NUCLI O PARATGE			
ADREÇA / ACCÉS			
COORDENADES UTM	X: 494960	Y: 4387824	
REFERÈNCIA CADASTRAL	07017A001001930000JG		
ENTORN / CLASSE DE SÒL	Sòl rústic		

3. DESCRIPCIÓ

<p>Construcció que consta d'un dipòsit interior aterracat i d'un coll exterior.</p> <p>El dipòsit s'alimenta de l'aigua d'escorrentia del camí, que accedeix a l'interior a través d'una obertura practicada al nivell del terreny. El coll presenta una forma semicircular, essent paredat en verd a excepció del frontis, on s'hi disposen superposades dues peces de marès. La part frontal del coll té una alçada aproximada de 80 cm mentre que la resta del coll supera el metre i mig. L'interior es troba encimentat i al costat es localitza una pica rectangular de pedra. Als laterals del coll s'aixequen dos blocs de pedra que sostenen un travesser de fusta d'on penjava la corriola.</p>	
CRONOLOGIA	Segle XVIII-XIX
BIBLIOGRAFIA	

4. ESTAT DE CONSERVACIÓ

ESTAT DE CONSERVACIÓ	Bo
INTERVENCIIONS	S'ha dipositat una capa de formigó a la paret adossada a la cisterna

5. PROTECCIÓ DE L'ELEMENT

GRAU DE PROTECCIÓ	A
USOS PERMESOS	Infraestructura (emmagatzemament d'aigua)
ELEMENTS A PRESERVAR	Cisterna, pica, camí d'accés i parets seques de l'espai on es situa
INTERVENCIIONS PREFERENTS I ADMISSIBLES	IP: IA: Restauració, conservació, consolidació.

6. DEFINICIÓ DE LA ZONA DE PROTECCIÓ

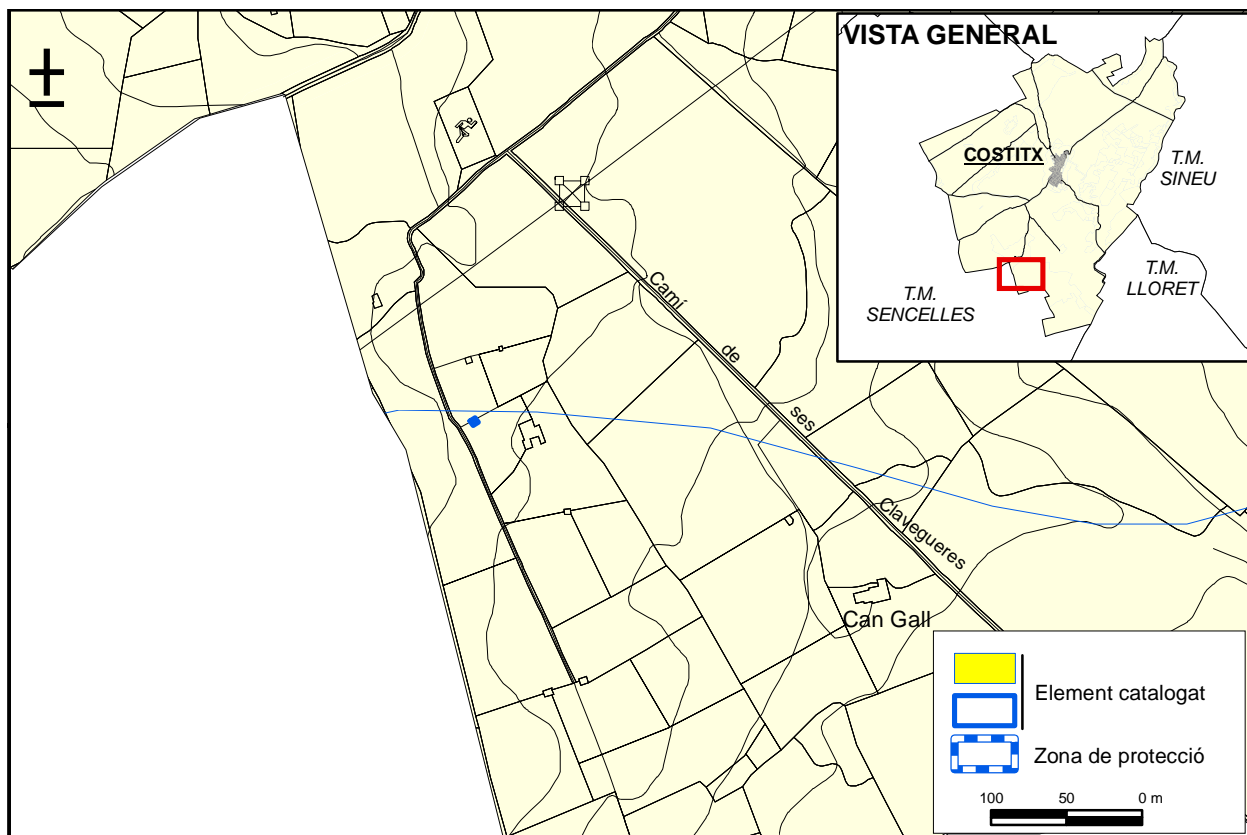
S'estableix una zona de protecció inedificable de cinc metres de radi amb centre al pou.
--



LOCALITZACIÓ CARTOGRÀFICA

CODI D'IDENTIFICACIÓ

CI-7



FOTOGRAFIES





1. IDENTIFICACIÓ

DENOMINACIÓ	Cisterna a ses Ca ses Randes	CODI	CI-8
TIPOLOGIA	Cisterna, pou		
ÚS ACTUAL	Infraestructura hidràulica		
AUTORIA			
ESTIL O CORRENT	Popular		

2. LOCALITZACIÓ

NUCLI O PARATGE			
ADREÇA / ACCÉS			
COORDENADES UTM	X: 495861	Y: 4388446	
REFERÈNCIA CADASTRAL	07017A001002630000JF		
ENTORN / CLASSE DE SÒL	Sòl rústic		

3. DESCRIPCIÓ

<p>Es una cisterna coberta amb una capelleta circular. La coberta es fa amb una llosa de pedra de grans dimensions, i a l'obertura per a l'extracció d'aigua hi ha restes d'haver-hi hagut una porta, probablement de fusta. Aquesta obertura es situa sobre una llosa i un voladís de pedra. La cisterna, d'uns quatre metres de profunditat, està situada en un revolt del camí i exteriorment presenta un paredat en verd. L'interior es troba referit. Recollia l'aigua del camí a través d'una sèquia. Al costat del pou hi ha una pica de pedra.</p>	
CRONOLOGIA	Segle XVIII-XIX
BIBLIOGRAFIA	

4. ESTAT DE CONSERVACIÓ

ESTAT DE CONSERVACIÓ	Dolent. El parament es troba molt erosionat
INTERVENCIÓ	

5. PROTECCIÓ DE L'ELEMENT

GRAU DE PROTECCIÓ	A
USOS PERMESOS	Infraestructura (emmagatzemament d'aigua)
ELEMENTS A PRESERVAR	Conjunt format per la cisterna, la pica i la paret seca a la qual s'adossa.
INTERVENCIÓ PREFERENTS I ADMISSIBLES	IP: Netejar la vegetació, consolidar el parament. IA: Restauració, conservació, consolidació.

6. DEFINICIÓ DE LA ZONA DE PROTECCIÓ

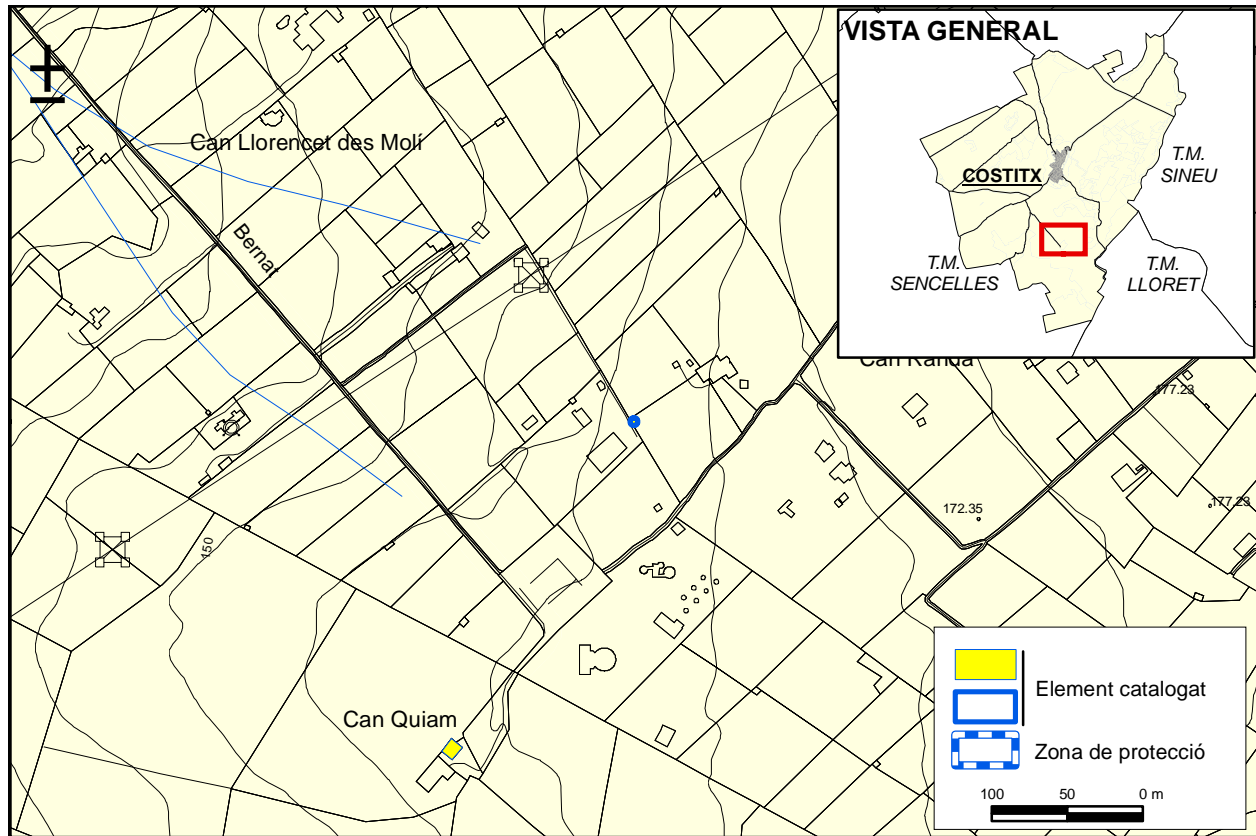
S'estableix una zona de protecció inedificable de cinc metres de radi amb centre al pou.
--



LOCALITZACIÓ CARTOGRÀFICA

CODI D'IDENTIFICACIÓ

CI-8



FOTOGRAFIES





1. IDENTIFICACIÓ

DENOMINACIÓ	Cisterna a Can Vent	CODI	CI-9
TIPOLOGIA	Cisterna		
ÚS ACTUAL	Infraestructura hidràulica		
AUTORIA			
ESTIL O CORRENT	Popular		

2. LOCALITZACIÓ

NUCLI O PARATGE	Can Vent		
ADREÇA / ACCÉS			
COORDENADES UTM	X: 496434	Y: 4388690	
REFERÈNCIA CADASTRAL	07017A001003130000JW		
ENTORN / CLASSE DE SÒL	Sòl rústic		

3. DESCRIPCIÓ

<p>Cisterna coberta amb una capella de planta quadrada, i coberta plana. Esta paredat en verd i presenta una única obertura tancada amb una finestra, emmarcada per peces de pedra. Conserva dues piques de pedra viva adossades a la capella.</p>	
CRONOLOGIA	Segle XVIII-XIX
BIBLIOGRAFIA	

4. ESTAT DE CONSERVACIÓ

ESTAT DE CONSERVACIÓ	Bo
INTERVENCIIONS	

5. PROTECCIÓ DE L'ELEMENT

GRAU DE PROTECCIÓ	A
USOS PERMESOS	Infraestructura (emmagatzemament d'aigua)
ELEMENTS A PRESERVAR	Cisterna i espai tancat de paret seca on es troba
INTERVENCIIONS PREFERENTS I ADMISSIBLES	IP: IA: Restauració, conservació, consolidació.

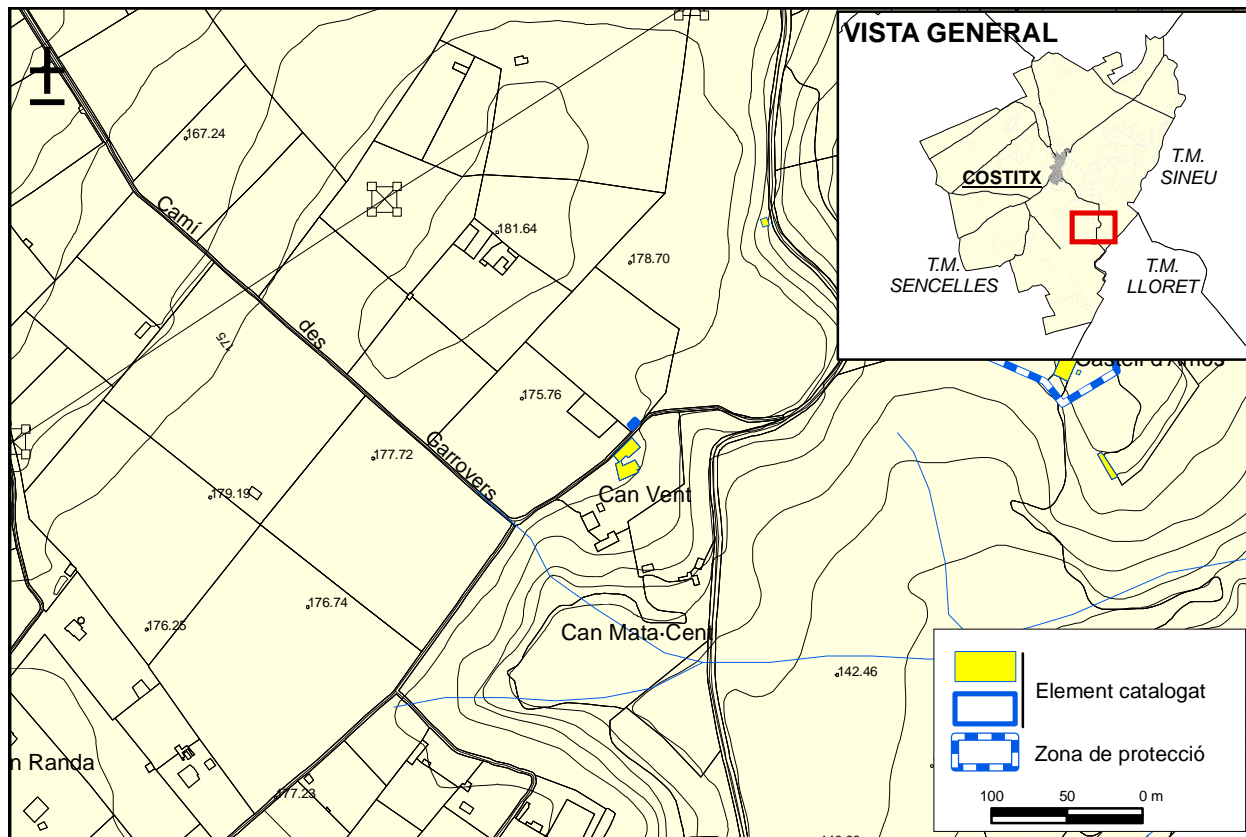
6. DEFINICIÓ DE LA ZONA DE PROTECCIÓ

<p>S'estableix una zona de protecció inedificable de cinc metres de radi amb centre al pou.</p>



LOCALITZACIÓ CARTOGRÀFICA

CODI D'IDENTIFICACIÓ	CI-9
----------------------	------



FOTOGRAFIES





1. IDENTIFICACIÓ

DENOMINACIÓ	Cisterna del camí de Son Ramon	CODI	CI-10
TIPOLOGIA	Cisterna		
ÚS ACTUAL	Infraestructura hidràulica		
AUTORIA			
ESTIL O CORRENT	Popular		

2. LOCALITZACIÓ

NUCLI O PARATGE			
ADREÇA / ACCÉS			
COORDENADES UTM	X: 496635	Y: 4388227	
REFERÈNCIA CADASTRAL	07017A001003470000JB		
ENTORN / CLASSE DE SÒL	Sòl rústic		

3. DESCRIPCIÓ

<p>Cisterna de planta circular i aterrecada amb ciment mallorquí. Exteriorment presenta una capella semicircular, paredada en verd i amb l'obertura rectangular emmarcada per grans peces de marès. La coberta de la capella s'ha resolt amb una única peça de marès. Al costat de la cisterna hi ha una petita marjada amb una pica rectangular de formigó.</p>	
CRONOLOGIA	Segle XVIII-XIX
BIBLIOGRAFIA	

4. ESTAT DE CONSERVACIÓ

ESTAT DE CONSERVACIÓ	Regular, la base es troba erosionada.
INTERVENCIIONS	

5. PROTECCIÓ DE L'ELEMENT

GRAU DE PROTECCIÓ	A
USOS PERMESOS	Infraestructura (emmagatzemament d'aigua)
ELEMENTS A PRESERVAR	Pou i espai de l'entorn
INTERVENCIIONS PREFERENTS I ADMISSIBLES	IP: Consolidar la base de la cisterna IA: Restauració, conservació, consolidació.

6. DEFINICIÓ DE LA ZONA DE PROTECCIÓ

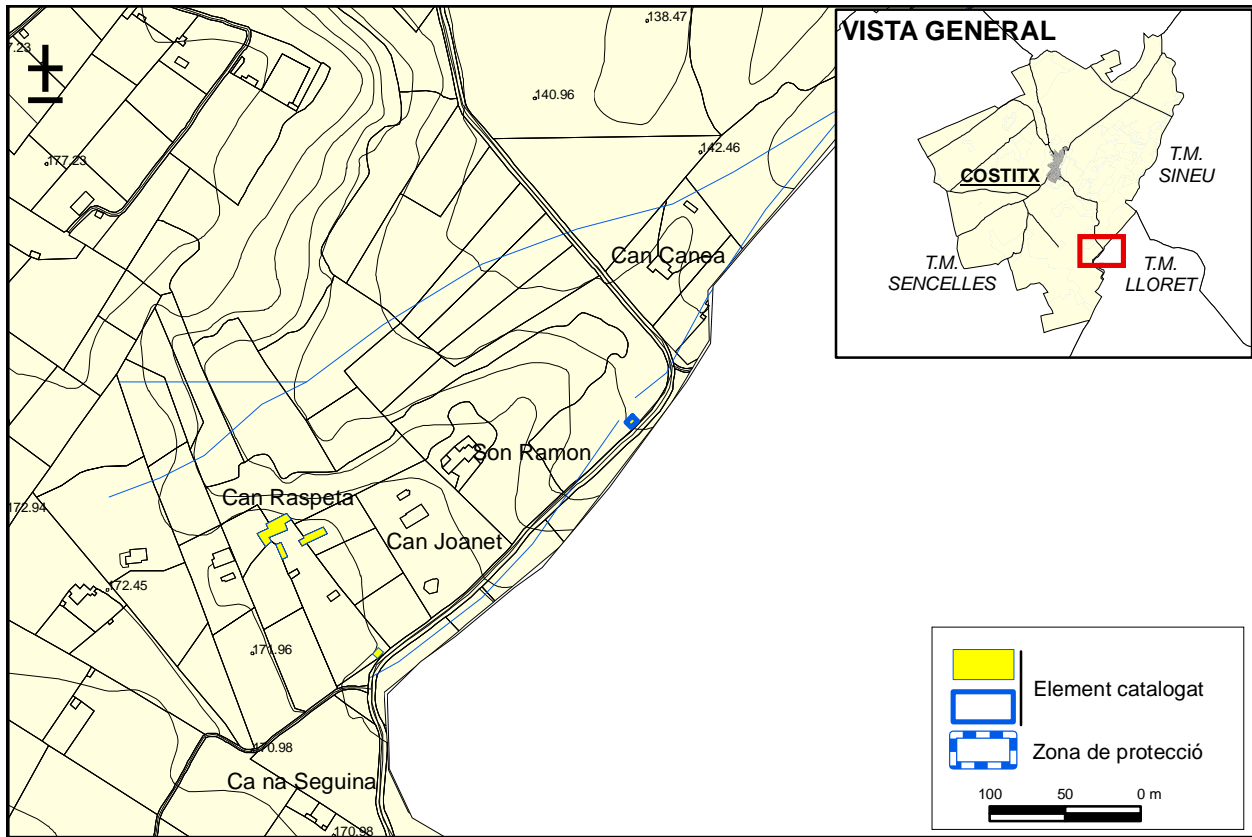
S'estableix una zona de protecció inedificable de cinc metres de radi amb centre al pou.
--



LOCALITZACIÓ CARTOGRÀFICA

CODI D'IDENTIFICACIÓ

CI-10



FOTOGRAFIES





1. IDENTIFICACIÓ

DENOMINACIÓ	Cisterna al camí de Son Ramon	CODI	CI-11
TIPOLOGIA	Cisterna		
ÚS ACTUAL			
AUTORIA			
ESTIL O CORRENT	Popular		

2. LOCALITZACIÓ

NUCLI O PARATGE			
ADREÇA / ACCÉS	Camí de Son Ramon		
COORDENADES UTM	X: 496462	Y: 4388048	
REFERÈNCIA CADASTRAL	07017A001003670000JI		
ENTORN / CLASSE DE SÒL	Sòl rústic		

3. DESCRIPCIÓ

<p>Cisterna que recull l'aigua del camí i que exteriorment presenta un coll de pedres i argamassa sobre el qual s'assenta una capelleta de mateix material. A al part oposada al camí hi ha l'obertura per on s'extreia l'aigua. Aquesta obertura és de planta rectangular i disposa d'una peça de pedra a l'ampitador del coll i una gran llosa que cobreix la capella i on es subjectava la corriola, avui inexistent. L'aigua s'escola prèviament a la seva entrada a la cisterna mitjançant un depòsit paredat situat al seu costat. La construcció està integrada dins la cantonada de dues parets seques.</p>	
CRONOLOGIA	Segle XVIII-XIX
BIBLIOGRAFIA	

4. ESTAT DE CONSERVACIÓ

ESTAT DE CONSERVACIÓ	Bo
INTERVENCIIONS	

5. PROTECCIÓ DE L'ELEMENT

GRAU DE PROTECCIÓ	A
USOS PERMESOS	Infraestructura (emmagatzemament d'aigua)
ELEMENTS A PRESERVAR	Cisterna i espai tancat per parets seques on es situa
INTERVENCIIONS PREFERENTS I ADMISSIBLES	IP: IA: Restauració, conservació, consolidació.

6. DEFINICIÓ DE LA ZONA DE PROTECCIÓ

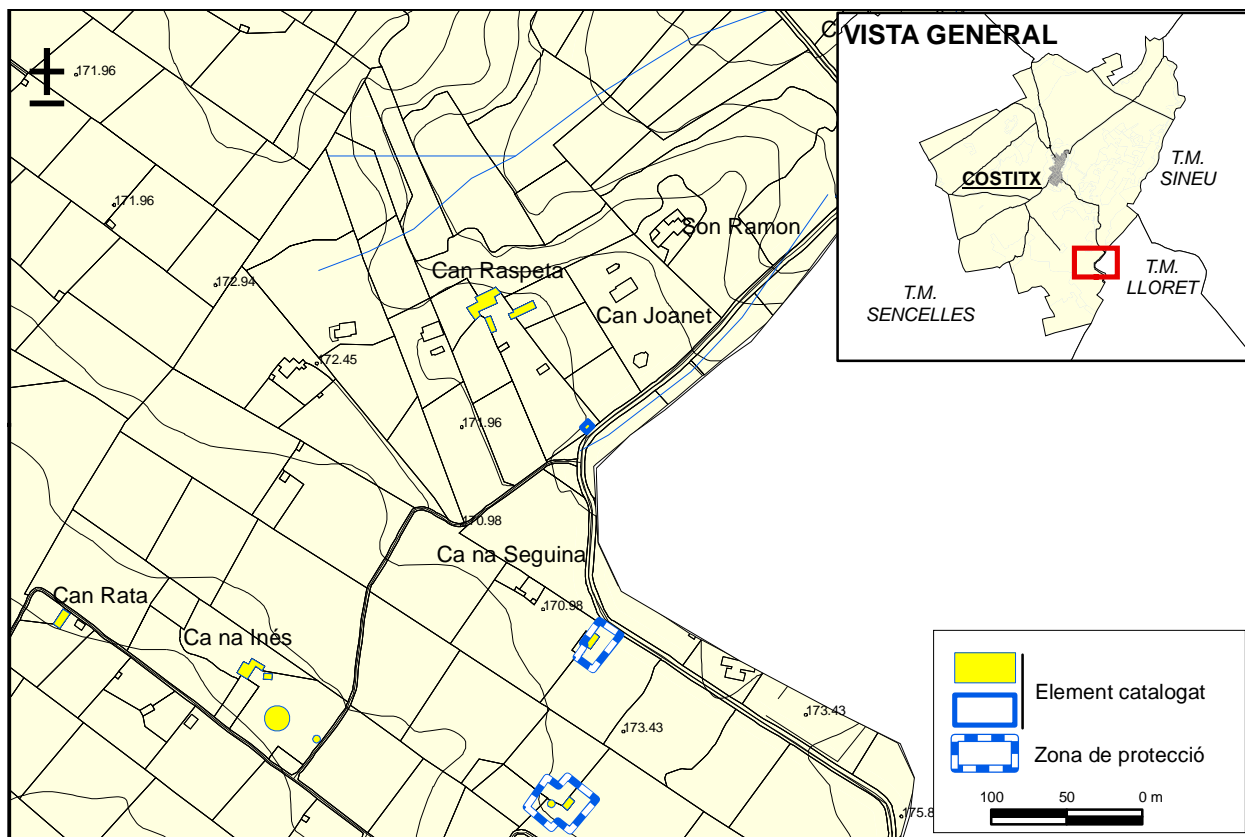
<p>S'estableix una zona de protecció inedificable de cinc metres de radi amb centre al pou.</p>



LOCALITZACIÓ CARTOGRÀFICA

CODI D'IDENTIFICACIÓ

CI-11



FOTOGRAFIES





1. IDENTIFICACIÓ

DENOMINACIÓ	Cisterna a Ca n'Inès	CODI	CI-12
TIPOLOGIA	Cisterna		
ÚS ACTUAL	Infraestructura hidràulica		
AUTORIA			
ESTIL O CORRENT	Popular		

2. LOCALITZACIÓ

NUCLI O PARATGE			
ADREÇA / ACCÉS			
COORDENADES UTM	X: 496275	Y: 4387854	
REFERÈNCIA CADASTRAL	07017A001003750000JU		
ENTORN / CLASSE DE SÒL	Sòl rústic		

3. DESCRIPCIÓ

<p>Dipòsit que arreplega l'aigua del camí proper, i està cobert amb una capelleta. Aquesta és de planta rectangular i presenta dues parts clarament diferenciades. El coll, obrat amb pedres i argamassa, i la capella, bastida amb peces de marès. L'ampitador és de pedra i la coberta de la capella es resol amb peces de marès disposades de pla.</p>	
CRONOLOGIA	Segle XVIII-XIX
BIBLIOGRAFIA	

4. ESTAT DE CONSERVACIÓ

ESTAT DE CONSERVACIÓ	Dolent. El costat dret de la cisterna s'ha esboldregat.
INTERVENCIÓ	

5. PROTECCIÓ DE L'ELEMENT

GRAU DE PROTECCIÓ	A
USOS PERMESOS	Infraestructura (emmagatzemament d'aigua)
ELEMENTS A PRESERVAR	La cisterna i la paret seca a la qual s'adossa
INTERVENCIÓ PREFERENTS I ADMISSIBLES	IP: Consolidar el costat esboldregat IA: Restauració, conservació, consolidació.

6. DEFINICIÓ DE LA ZONA DE PROTECCIÓ

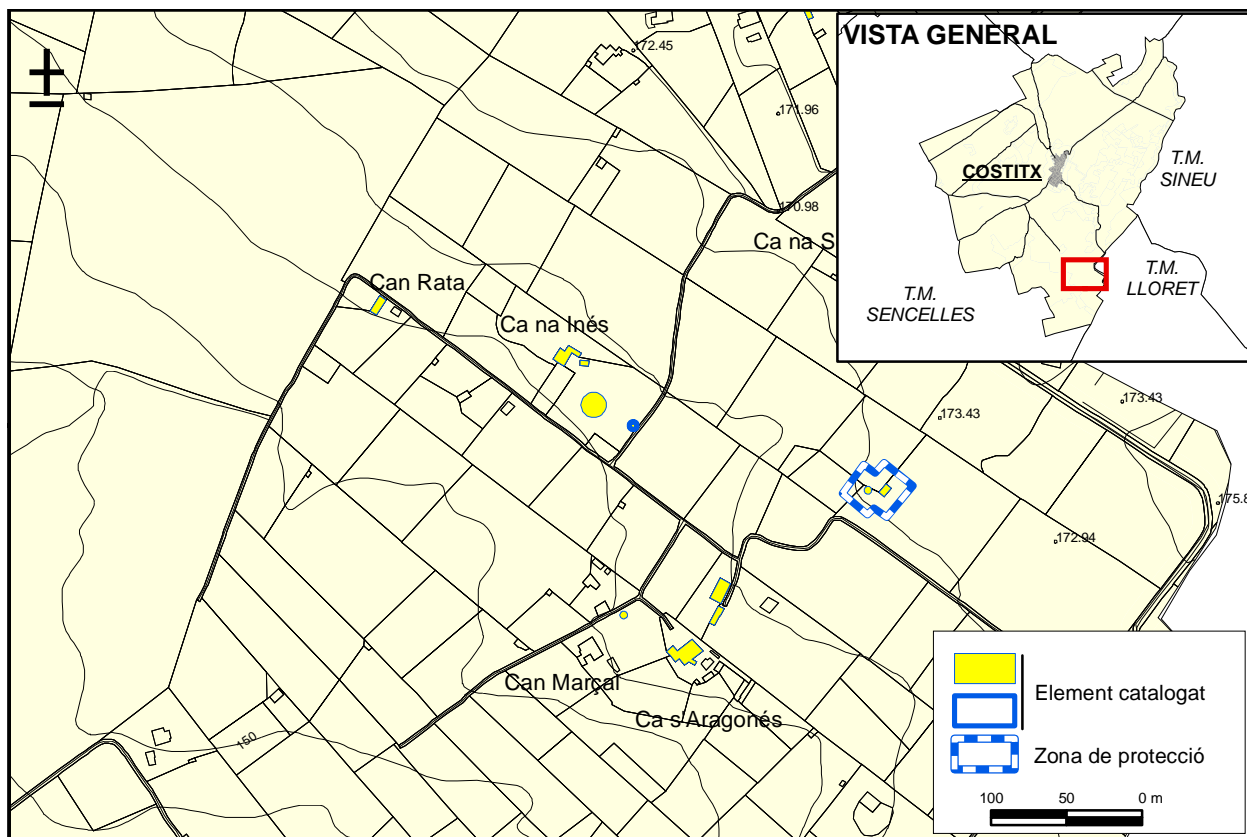
S'estableix una zona de protecció inedificable de cinc metres de radi amb centre al pou.
--



LOCALITZACIÓ CARTOGRÀFICA

CODI D'IDENTIFICACIÓ

CI-12



FOTOGRAFIES





1. IDENTIFICACIÓ

DENOMINACIÓ	Cisterna a Can Marçal	CODI	CI-13
TIPOLOGIA	Cisterna		
ÚS ACTUAL	Infraestructura hidràulica		
AUTORIA			
ESTIL O CORRENT	Popular		

2. LOCALITZACIÓ

NUCLI O PARATGE			
ADREÇA / ACCÉS			
COORDENADES UTM	X: 496276	Y: 4387714	
REFERÈNCIA CADASTRAL	07017A001004970000JJ		
ENTORN / CLASSE DE SÒL	Sòl rústic		

3. DESCRIPCIÓ

<p>Dipòsit que arreplega l'aigua del camí proper, i està cobert amb una capelleta de traça poc corrent. La capella és de planta ovalada i esta paredada en verd, quasi aterrecada. Al lateral del sementer disposa d'una gran obertura rectangular sobre un ampitador de pedra. L'element més singular és la coberta de la capella, resolta amb una llosa rectangular de marès molt prim. Davall la llosa hi ha un travesser de fusta d'on penja la corriola. També conserva el poal. Al costat de la cisterna es localitza la bassa rectangular per escolar l'aigua del camí.</p>	
CRONOLOGIA	Segle XIX-XX
BIBLIOGRAFIA	

4. ESTAT DE CONSERVACIÓ

ESTAT DE CONSERVACIÓ	Bo
INTERVENCIÓ	

5. PROTECCIÓ DE L'ELEMENT

GRAU DE PROTECCIÓ	A
USOS PERMESOS	Infraestructura (emmagatzemament d'aigua)
ELEMENTS A PRESERVAR	Conjunt format per la cisterna, la bassa i la paret seca a la qual s'adossa.
INTERVENCIÓ PREFERENTS I ADMISSIBLES	IP: IA: Restauració, conservació, consolidació.

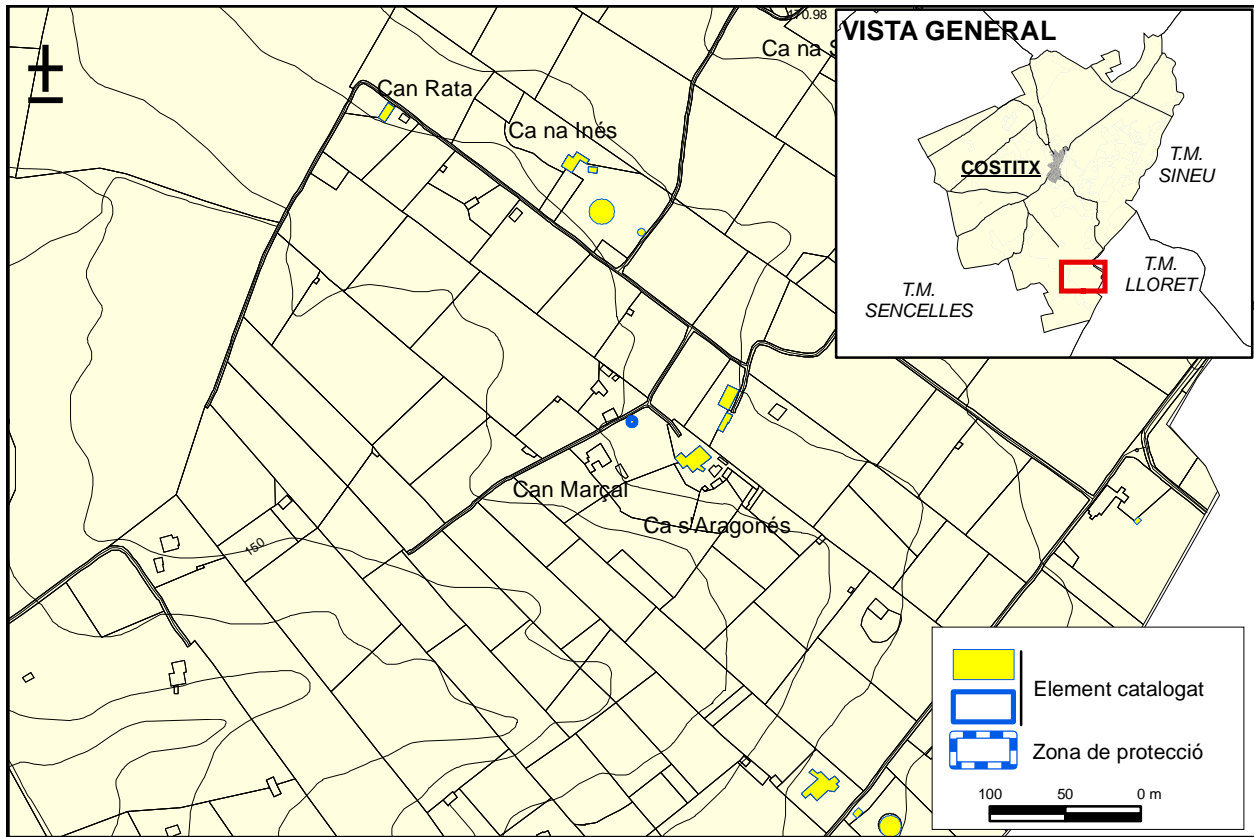
6. DEFINICIÓ DE LA ZONA DE PROTECCIÓ

S'estableix una zona de protecció inedificable de cinc metres de radi amb centre al pou.
--



LOCALITZACIÓ CARTOGRÀFICA

CODI D'IDENTIFICACIÓ	CI-13
-----------------------------	--------------



FOTOGRAFIES





1. IDENTIFICACIÓ

DENOMINACIÓ	Cisterna de Ca s'Espardanyer	CODI	CI-14
TIPOLOGIA	Cisterna		
ÚS ACTUAL	Infraestructura hidràulica		
AUTORIA			
ESTIL O CORRENT	Popular		

2. LOCALITZACIÓ

NUCLI O PARATGE			
ADREÇA / ACCÉS			
COORDENADES UTM	X: 496592	Y: 4387659	
REFERÈNCIA CADASTRAL	07017A001005400000JA		
ENTORN / CLASSE DE SÒL	Sòl rústic		

3. DESCRIPCIÓ

<p>Cisterna de planta circular aterracada que presenta una capelleta semicircular paredada en verd. Presenta una única obertura rectangular definida per dos brancals de pedra i un ampitador de fang. La corriola penja directament del sostre de la capella format per pedres de grans dimensions.</p>	
CRONOLOGIA	Segle XVII-XVIII
BIBLIOGRAFIA	

4. ESTAT DE CONSERVACIÓ

ESTAT DE CONSERVACIÓ	Bo
INTERVENCIIONS	

5. PROTECCIÓ DE L'ELEMENT

GRAU DE PROTECCIÓ	A
USOS PERMESOS	Infraestructura (emmagatzemament d'aigua)
ELEMENTS A PRESERVAR	Cisterna
INTERVENCIIONS PREFERENTS I ADMISSIBLES	IP: IA: Restauració, conservació, consolidació.

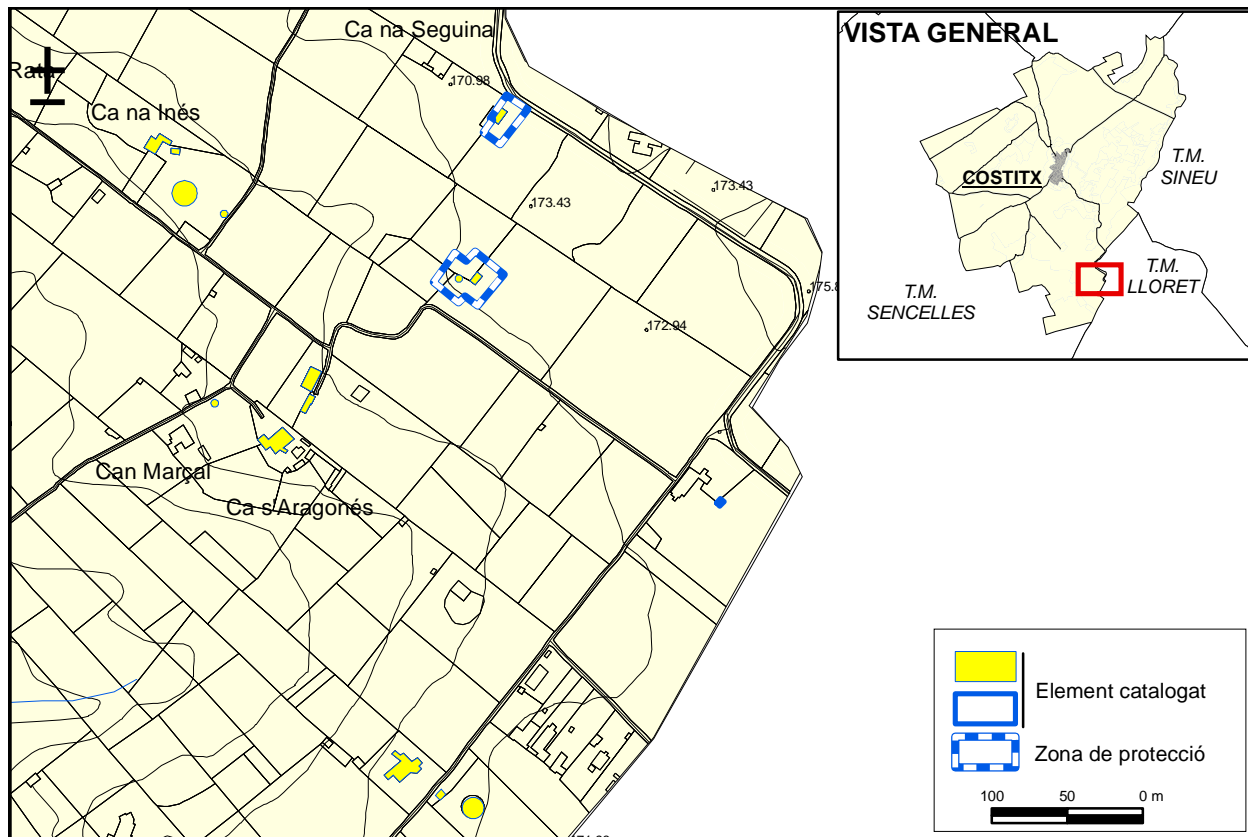
6. DEFINICIÓ DE LA ZONA DE PROTECCIÓ

<p>S'estableix una zona de protecció inedificable de cinc metres de radi amb centre al pou.</p>



LOCALITZACIÓ CARTOGRÀFICA

CODI D'IDENTIFICACIÓ	CI-14
-----------------------------	--------------



FOTOGRAFIES





1. IDENTIFICACIÓ

DENOMINACIÓ	Cisterna de Can Vermell	CODI	CI-15
TIPOLOGIA	Cisterna		
ÚS ACTUAL	Infraestructura hidràulica		
AUTORIA			
ESTIL O CORRENT	Popular		

2. LOCALITZACIÓ

NUCLI O PARATGE	Can Vermell		
ADREÇA / ACCÉS			
COORDENADES UTM	X: 496427	Y: 4387460	
REFERÈNCIA CADASTRAL	07017A001003970000JD		
ENTORN / CLASSE DE SÒL	Sòl rústic		

3. DESCRIPCIÓ

Es tracta d'una dipòsit rematat amb una capella amb coberta plana, d'una sola peça de pedra viva, i paredat en verd. També hi ha una canalització amb una pica que escola l'aigua abans d'entrar a la cisterna.	
CRONOLOGIA	Segle XIX-XX
BIBLIOGRAFIA	

4. ESTAT DE CONSERVACIÓ

ESTAT DE CONSERVACIÓ	Bo
INTERVENCIIONS	

5. PROTECCIÓ DE L'ELEMENT

GRAU DE PROTECCIÓ	A
USOS PERMESOS	Infraestructura (emmagatzemament d'aigua)
ELEMENTS A PRESERVAR	Cisterna
INTERVENCIIONS PREFERENTS I ADMISSIBLES	IP: IA: Restauració, conservació, consolidació.

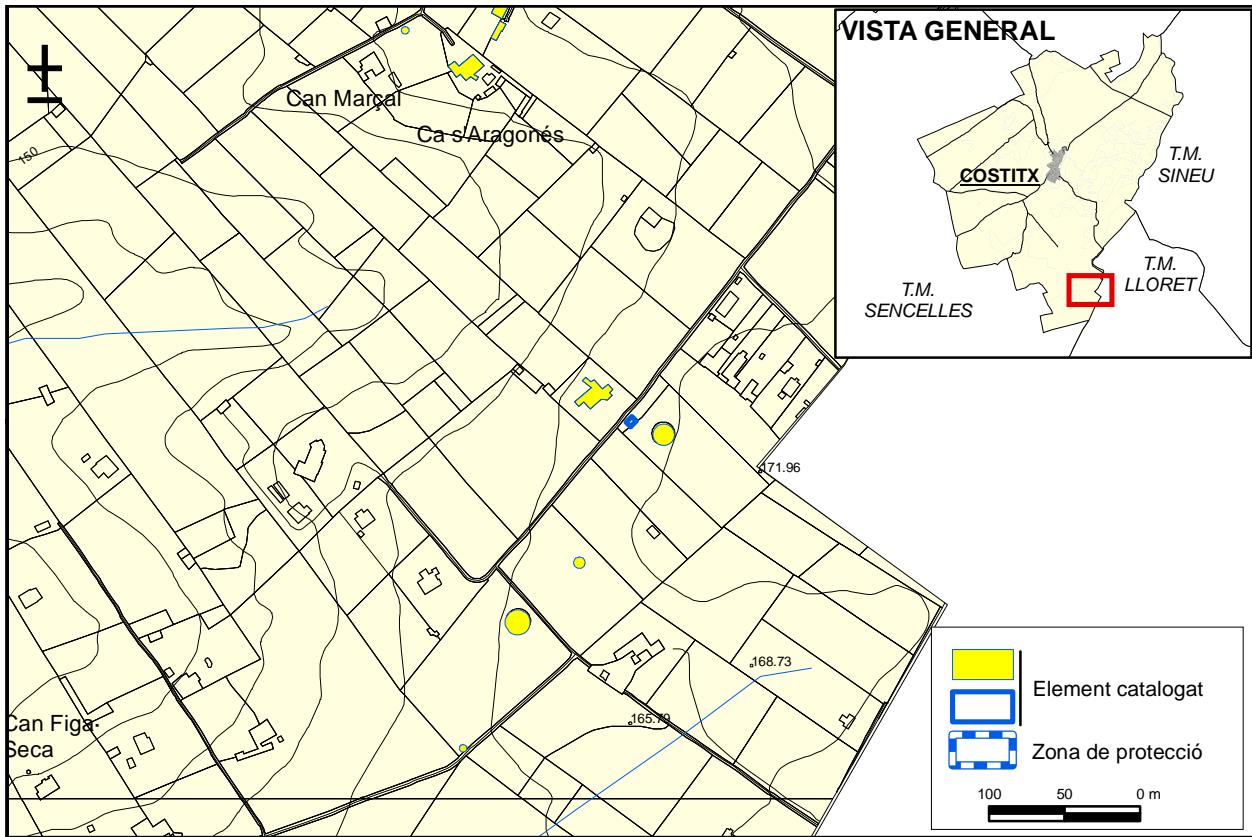
6. DEFINICIÓ DE LA ZONA DE PROTECCIÓ

S'estableix una zona de protecció inedificable de cinc metres de radi amb centre al pou.
--



LOCALITZACIÓ CARTOGRÀFICA

CODI D'IDENTIFICACIÓ	CI-15
-----------------------------	--------------



FOTOGRAFIES





1. IDENTIFICACIÓ

DENOMINACIÓ	Cisterna al camí de Can Vermell	CODI	CI-16
TIPOLOGIA	Cisterna		
ÚS ACTUAL	Infraestructura hidràulica		
AUTORIA			
ESTIL O CORRENT	Popular		

2. LOCALITZACIÓ

NUCLI O PARATGE			
ADREÇA / ACCÉS			
COORDENADES UTM	X: 496315	Y: 4387250	
REFERÈNCIA CADASTRAL	07017A001004030000JS		
ENTORN / CLASSE DE SÒL	Sòl rústic		

3. DESCRIPCIÓ

<p>Es tracta d'un interessant conjunt que inclou una cisterna coberta amb capelleta i una bassa que serveix per escolar l'aigua d'escorrentia abans d'entrar a la cisterna. La bassa té planta circular i està aferrada a la paret del camí. Emergeix del terra uns 40 cm, i està paredada en sec i coberta amb pedres i lloses. La capella de la cisterna es situa a dos metres de la bassa i s'emmarca dins una planta quadrada. Esta paredada en verd, coberta amb lloses de pedra, i a la part frontal hi ha l'obertura rectangular, amb un ampitador de test sobre dues peces de marès. A un lateral del coll hi ha una pica d'obra, de forma rectangular i molt baixa.</p>	
CRONOLOGIA	Segle XVIII-XIX
BIBLIOGRAFIA	

4. ESTAT DE CONSERVACIÓ

ESTAT DE CONSERVACIÓ	Bo
INTERVENCIIONS	

5. PROTECCIÓ DE L'ELEMENT

GRAU DE PROTECCIÓ	A
USOS PERMESOS	Infraestructura (emmagatzemament d'aigua)
ELEMENTS A PRESERVAR	Conjunt format per la cisterna, la pica, la bassa i la paret seca a la qual s'adossa
INTERVENCIIONS PREFERENTS I ADMISSIBLES	IP: Netejar la vegetació IA: Restauració, conservació, consolidació.

6. DEFINICIÓ DE LA ZONA DE PROTECCIÓ

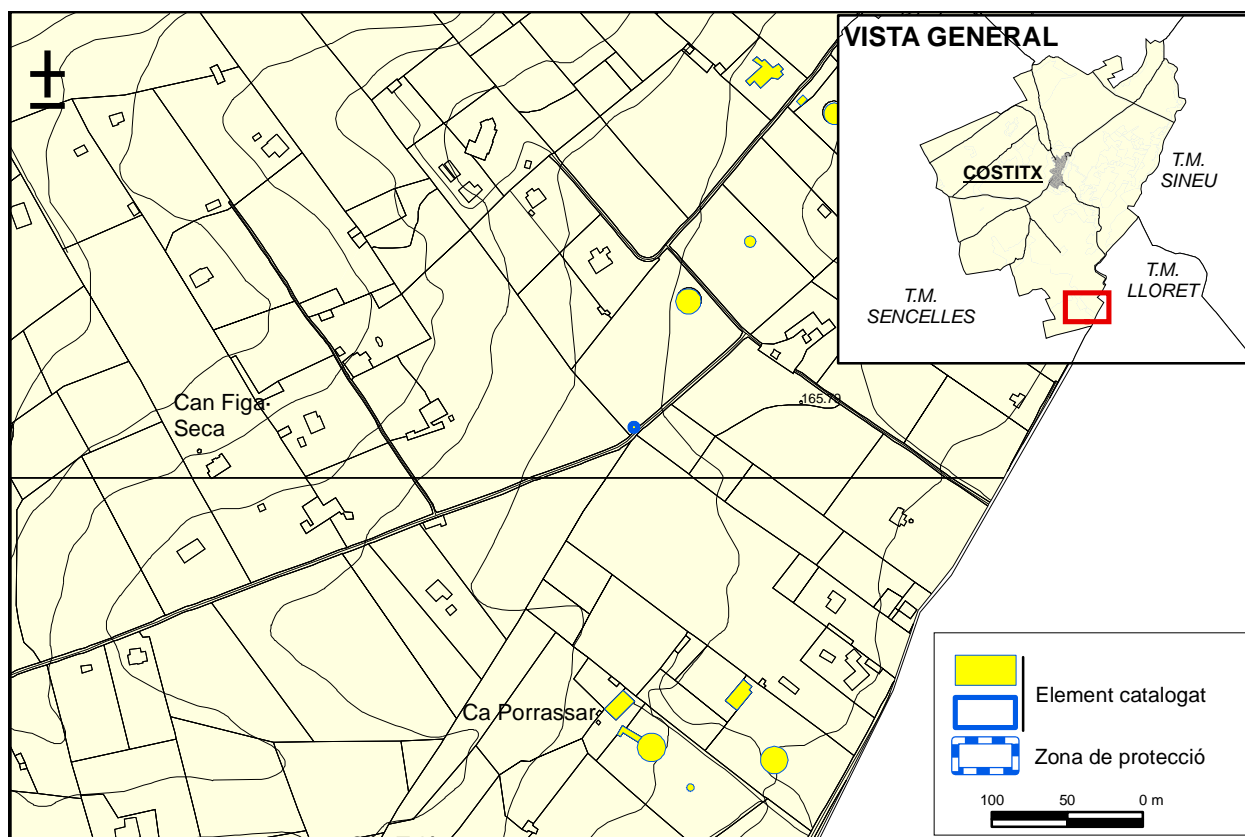
<p>S'estableix una zona de protecció inedificable de cinc metres de radi amb centre al pou.</p>



LOCALITZACIÓ CARTOGRÀFICA

CODI D'IDENTIFICACIÓ

CI-16



FOTOGRAFIES





1. IDENTIFICACIÓ

DENOMINACIÓ	Cisterna a la carretera Palma-Sineu	CODI	CI-17
TIPOLOGIA	Cisterna		
ÚS ACTUAL	Infraestructura hidràulica		
AUTORIA			
ESTIL O CORRENT	Popular		

2. LOCALITZACIÓ

NUCLI O PARATGE			
ADREÇA / ACCÉS			
COORDENADES UTM	X: 496261	Y: 4386853	
REFERÈNCIA CADASTRAL	07017A001004210000JT		
ENTORN / CLASSE DE SÒL	Sòl rústic		

3. DESCRIPCIÓ

<p>Dipòsit que arreplega l'aigua de la cuneta de la carretera de Sineu, cobert amb una capella. La capella és de planta irregular, bastida en verd, coberta amb una gran llosa de pedra i amb una obertura que presenta un ampitador de pedra i disposa d'una porta de fusta. L'interior de la cisterna es troba referit.</p>	
CRONOLOGIA	Segle XVIII-XIX
BIBLIOGRAFIA	

4. ESTAT DE CONSERVACIÓ

ESTAT DE CONSERVACIÓ	Regular
INTERVENCIIONS	S'han reparat alguns desperfectes amb ciment

5. PROTECCIÓ DE L'ELEMENT

GRAU DE PROTECCIÓ	A
USOS PERMESOS	Infraestructura (emmagatzemament d'aigua)
ELEMENTS A PRESERVAR	El conjunt format per la cisterna i la paret seca a la qual s'adossa
INTERVENCIIONS PREFERENTS I ADMISSIBLES	IP: IA: Restauració, conservació, consolidació.

6. DEFINICIÓ DE LA ZONA DE PROTECCIÓ

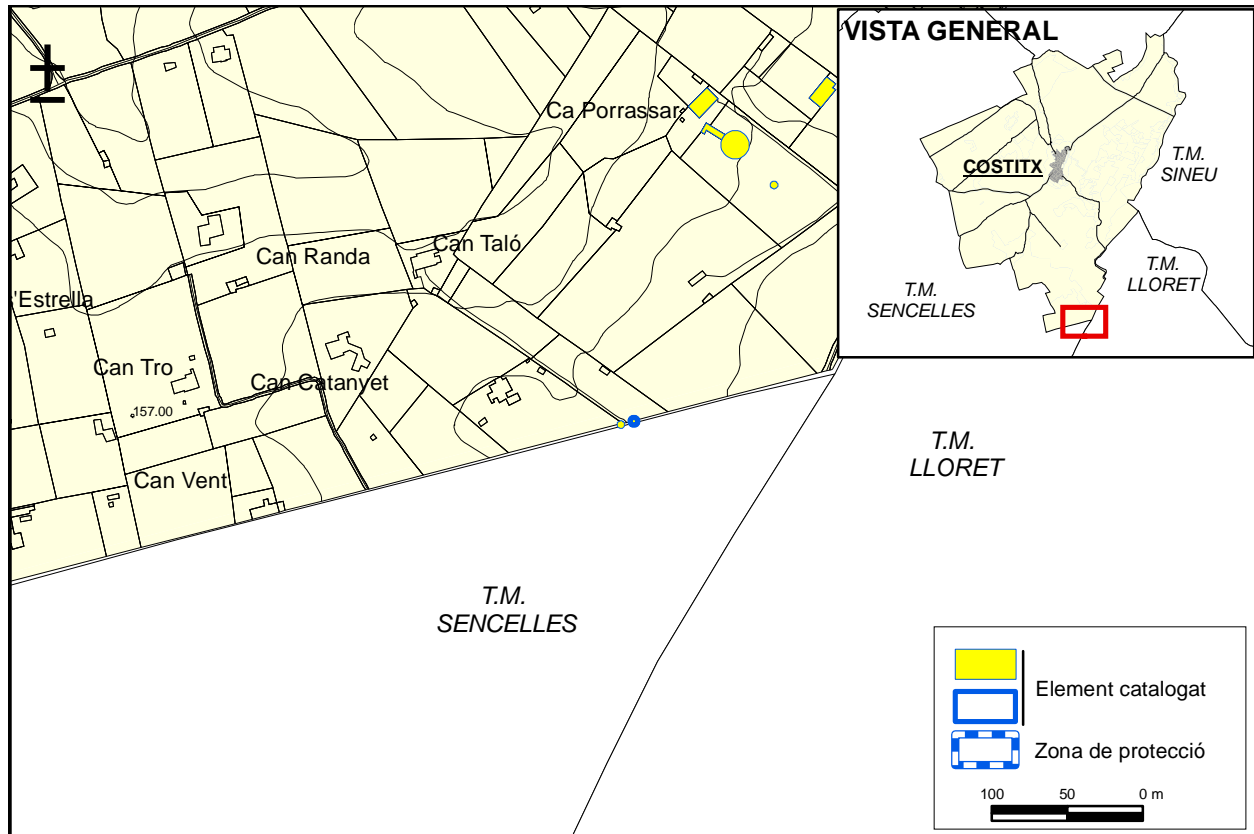
S'estableix una zona de protecció inedificable de cinc metres de radi amb centre al pou.
--



LOCALITZACIÓ CARTOGRÀFICA

CODI D'IDENTIFICACIÓ

CI-17



FOTOGRAFIES





1. IDENTIFICACIÓ

DENOMINACIÓ	Cisterna a la carretera Palma-Sineu	CODI	CI-18
TIPOLOGIA	Cisterna		
ÚS ACTUAL	Infraestructura hidràulica		
AUTORIA			
ESTIL O CORRENT	Popular		

2. LOCALITZACIÓ

NUCLI O PARATGE			
ADREÇA / ACCÉS			
COORDENADES UTM	X: 496242	Y: 4386847	
REFERÈNCIA CADASTRAL	07017A001004190000JF		
ENTORN / CLASSE DE SÒL	Sòl rústic		

3. DESCRIPCIÓ

<p>Dipòsit que arreplega l'aigua de la cuneta de la carretera de Sineu, cobert amb una capella.</p> <p>La capella és de planta rectangular, paredat en verd i cobert amb grans lloses de pedra. Té un ampitador de pedra i a sobre l'obertura rectangular amb una porta de fusta.</p>	
CRONOLOGIA	Segle XVIII-XIX
BIBLIOGRAFIA	

4. ESTAT DE CONSERVACIÓ

ESTAT DE CONSERVACIÓ	Bo
INTERVENCIÓNS	

5. PROTECCIÓ DE L'ELEMENT

GRAU DE PROTECCIÓ	A
USOS PERMESOS	Infraestructura (emmagatzemament d'aigua)
ELEMENTS A PRESERVAR	El conjunt format per la cisterna i les parets seques del racó on es situa.
INTERVENCIÓNS PREFERENTS I ADMISSIBLES	IP: IA: Restauració, conservació, consolidació.

6. DEFINICIÓ DE LA ZONA DE PROTECCIÓ

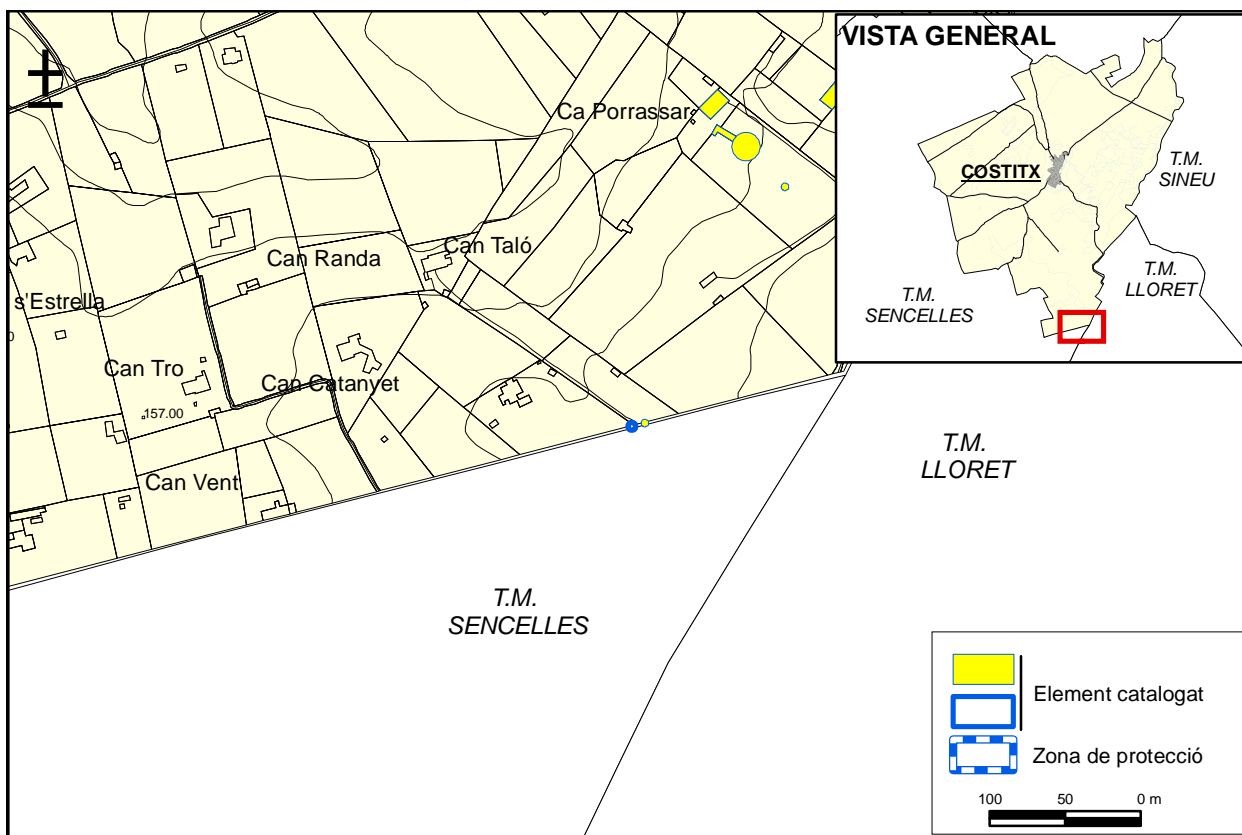
S'estableix una zona de protecció inedificable de cinc metres de radi amb centre al pou.
--



LOCALITZACIÓ CARTOGRÀFICA

CODI D'IDENTIFICACIÓ

CI-18



FOTOGRAFIES





POUS





1. IDENTIFICACIÓ

DENOMINACIÓ	Pou des camp des Pi	CODI	COS-141
TIPOLOGIA	Pou		
ÚS ACTUAL	Desús		
AUTORIA			
ESTIL O CORRENT	Popular		

2. LOCALITZACIÓ

NUCLI O PARATGE	Camp des Pi		
ADREÇA / ACCÉS	Camí des camp des Pi		
COORDENADES UTM	X: 493680	Y: 4390505	
REFERÈNCIA CADASTRAL	07017A002002710000JT		
ENTORN / CLASSE DE SÒL	Sòl rústic		

3. DESCRIPCIÓ

Es tracta d'un pou de gran antigor que consta d'un pou i una mota de grans dimensions i rusticitat. El pou té una profunditat de 6 metres, està paredat i presenta forma de sínia.

La mota, emmarcada en un quadrat de 5 x 4 metres té una alçada de 1'1 m, està obrada amb pedres i argamassa i conté una pica de marès a un dels cantons. L'obertura del coll està definida per quatre grans peces de pedra viva. Aquesta obertura està protegida per una reixa de ferro tancada amb un pany.

CRONOLOGIA	Indeterminada
BIBLIOGRAFIA	Inventari de Pous Comuns de Mallorca (Consell de Mallorca).

4. ESTAT DE CONSERVACIÓ

ESTAT DE CONSERVACIÓ	Bo
INTERVENCIÓ	Pou i espai recuperat per l'Ajuntament l'any 1999

5. PROTECCIÓ DE L'ELEMENT

GRAU DE PROTECCIÓ	A
USOS PERMESOS	Infraestructura (extracció d'aigua)
ELEMENTS A PRESERVAR	Pou i espai limitat pel camí, el torrent i les parets seques
INTERVENCIÓ PREFERENTS I ADMISSIBLES	IP: Netejar la vegetació IA: Restauració, conservació, consolidació.

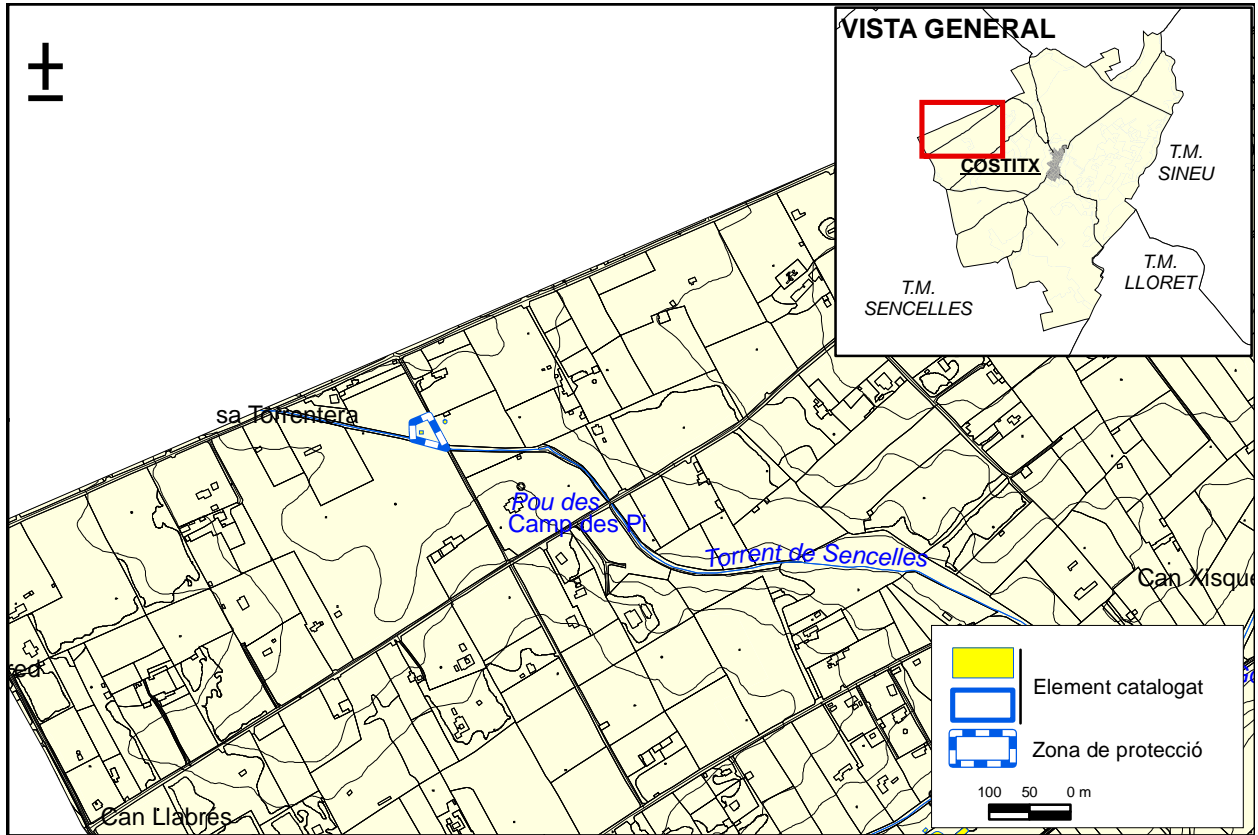
6. DEFINICIÓ DE LA ZONA DE PROTECCIÓ

S'estableix una zona de protecció inedificable amb l'àmbit delimitat en la documentació gràfica adjunta.



LOCALITZACIÓ CARTOGRÀFICA

CODI D'IDENTIFICACIÓ	PO-1
----------------------	------



FOTOGRAFIES





1. IDENTIFICACIÓ

DENOMINACIÓ	Pou des Gorg	CODI	PO-2
TIPOLOGIA	Pou		
ÚS ACTUAL	Desús		
AUTORIA			
ESTIL O CORRENT	Popular		

2. LOCALITZACIÓ

NUCLI O PARATGE	Camí des Gorg		
ADREÇA / ACCÉS			
COORDENADES UTM	X: 494704	Y: 4390194	
REFERÈNCIA CADASTRAL	07017A002004040000JD		
ENTORN / CLASSE DE SÒL	Sòl rústic		

3. DESCRIPCIÓ

<p>Es tracta d'un pou circular paredat en sec, que exteriorment no presenta coll. Únicament s'hi troba una mota circular de molt poca alçada. L'obertura de la mota està protegida per una reixa de ferro.</p>	
CRONOLOGIA	Indeterminada
BIBLIOGRAFIA	

4. ESTAT DE CONSERVACIÓ

ESTAT DE CONSERVACIÓ	Bo
INTERVENCIIONS	Restaurat i senyalitzat al 1996 per l'Ajuntament de Costitx

5. PROTECCIÓ DE L'ELEMENT

GRAU DE PROTECCIÓ	A
USOS PERMESOS	Infraestructura hidràulica (extracció d'aigua)
ELEMENTS A PRESERVAR	El conjunt del pou
INTERVENCIIONS PREFERENTS I ADMISSIBLES	IP: IA: Restauració, conservació, consolidació.

6. DEFINICIÓ DE LA ZONA DE PROTECCIÓ

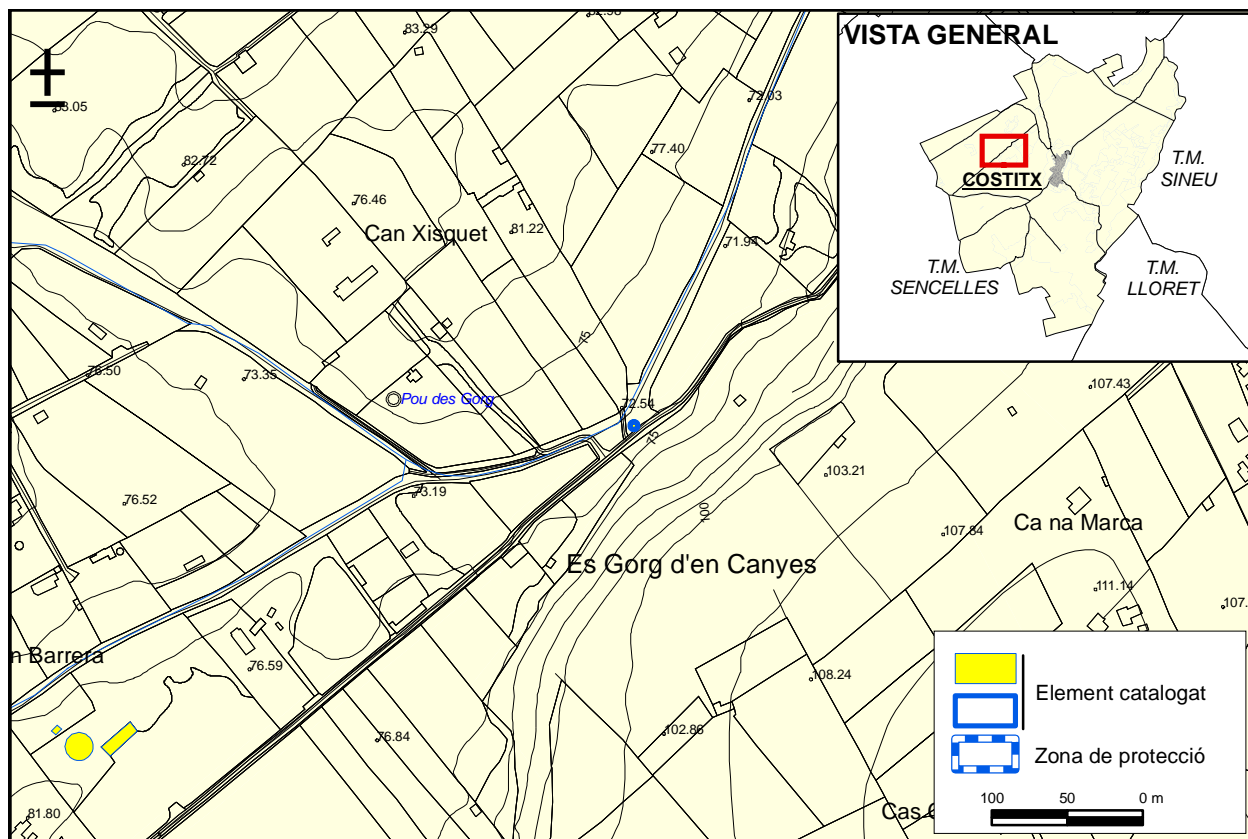
<p>S'estableix una zona de protecció inedificable de cinc metres de radi amb centre al pou.</p>



LOCALITZACIÓ CARTOGRÀFICA

CODI D'IDENTIFICACIÓ

PO-2



FOTOGRAFIES





1. IDENTIFICACIÓ

DENOMINACIÓ	Pou de Can Rom	CODI	PO-3
TIPOLOGIA	Pou		
ÚS ACTUAL	Infraestructura hidràulica		
AUTORIA			
ESTIL O CORRENT	Popular		

2. LOCALITZACIÓ

NUCLI O PARATGE	Can Rom		
ADREÇA / ACCÉS			
COORDENADES UTM	X: 494420	Y: 4389240	
REFERÈNCIA CADASTRAL	07017A001001100000JD		
ENTORN / CLASSE DE SÒL	Sòl rústic		

3. DESCRIPCIÓ

<p>Correspon a un senzill pou obrat amb peces de marès que defineixen no tan sols els pilars sinó també el coll. Les peces del coll es disposen verticalment definint una forma ovalada. L'interior també és de secció ovalada i paredat en sec. Els dos pilars estan units per un travesser de fusta molt prim.</p>	
CRONOLOGIA	Segle XIX-XX
BIBLIOGRAFIA	

4. ESTAT DE CONSERVACIÓ

ESTAT DE CONSERVACIÓ	Bo
INTERVENCIÓNS	

5. PROTECCIÓ DE L'ELEMENT

GRAU DE PROTECCIÓ	A
USOS PERMESOS	Infraestructura hidràulica (extracció d'aigua)
ELEMENTS A PRESERVAR	El conjunt del pou
INTERVENCIÓNS PREFERENTS I ADMISSIBLES	IP: IA: Restauració, conservació, consolidació.

6. DEFINICIÓ DE LA ZONA DE PROTECCIÓ

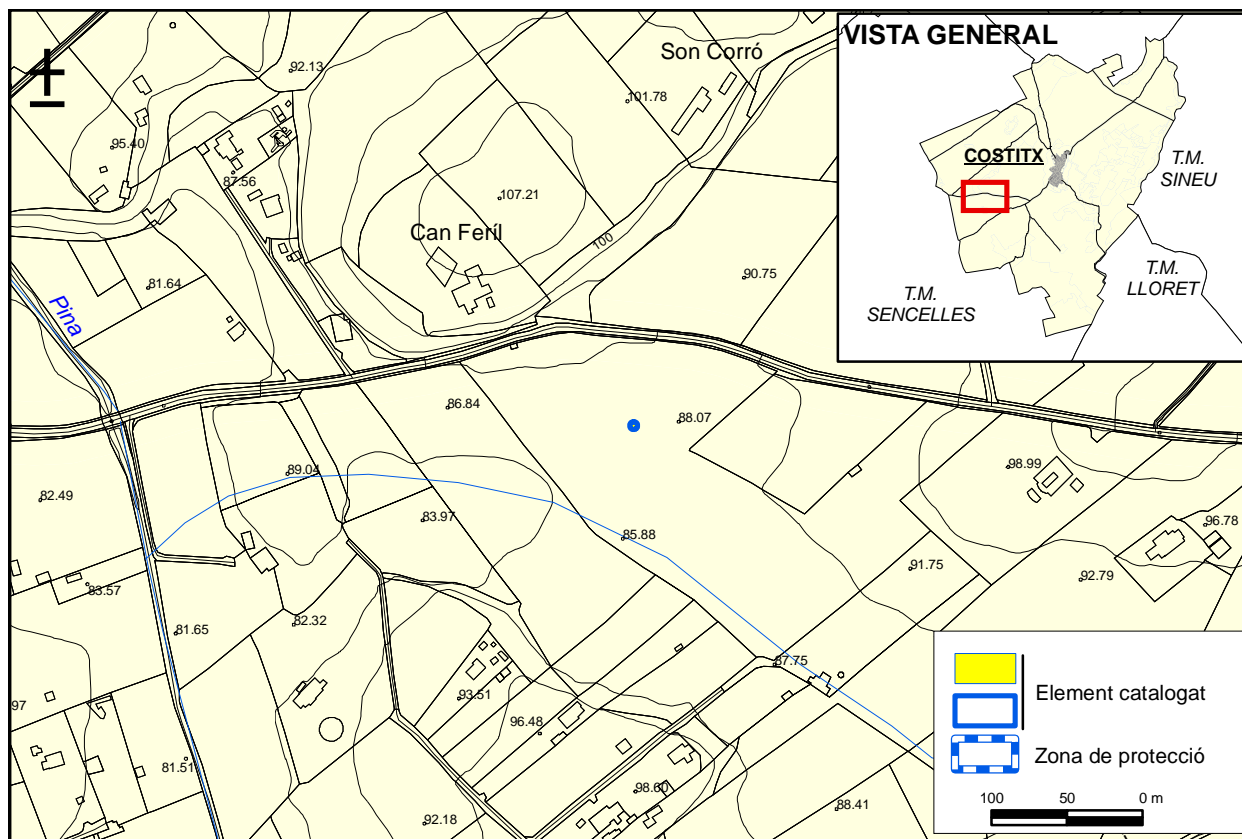
<p>S'estableix una zona de protecció inedificable de cinc metres de radi amb centre al pou.</p>



LOCALITZACIÓ CARTOGRÀFICA

CODI D'IDENTIFICACIÓ

PO-3



FOTOGRAFIES





1. IDENTIFICACIÓ

DENOMINACIÓ	Pous de Costitx	CODI	PO-4
TIPOLOGIA	Pou		
ÚS ACTUAL	Infraestructura hidràulica		
AUTORIA			
ESTIL O CORRENT	Popular		

2. LOCALITZACIÓ

NUCLI O PARATGE			
ADREÇA / ACCÉS			
COORDENADES UTM	X: 494840	Y: 4389105	
REFERÈNCIA CADASTRAL	07017A001001250000JY		
ENTORN / CLASSE DE SÒL	Sòl rústic		

3. DESCRIPCIÓ

<p>Es tracta d'un conjunt de dos pous emmarcats per la mateixa mota paredada en verd i rematada per pedres planes. Un dels dos pous, el més proper a la vila, presenta un coll de marès amb quatre pilars del mateix material, rematats per dos travessers de fusta d'un dels quals penja una corriola. Flanquejant la mota trobant fins a sis piques de marès distribuïdes a cada banda d'una escala que permet accedir a la mota. La zona de les piques està empedrada. L'interior dels pous és de grans dimensions i de secció circular. Estan paredats en verd.</p>	
CRONOLOGIA	Segle XVIII (1726)
BIBLIOGRAFIA	Ajuntament de Sencelles: Llibre del clavari de Sencelles DIVERSOS AUTORS (1989): GEM

4. ESTAT DE CONSERVACIÓ

ESTAT DE CONSERVACIÓ	Bo
INTERVENCIÓNS	Restaurat al 1999 i al 2007 pel Consell de Mallorca

5. PROTECCIÓ DE L'ELEMENT

GRAU DE PROTECCIÓ	A
USOS PERMESOS	Infraestructura (emmagatzemament d'aigua)
ELEMENTS A PRESERVAR	El conjunt format per la mota, els dos pous i les piques
INTERVENCIÓNS PREFERENTS I ADMISSIBLES	IP: IA: Restauració, conservació, consolidació.

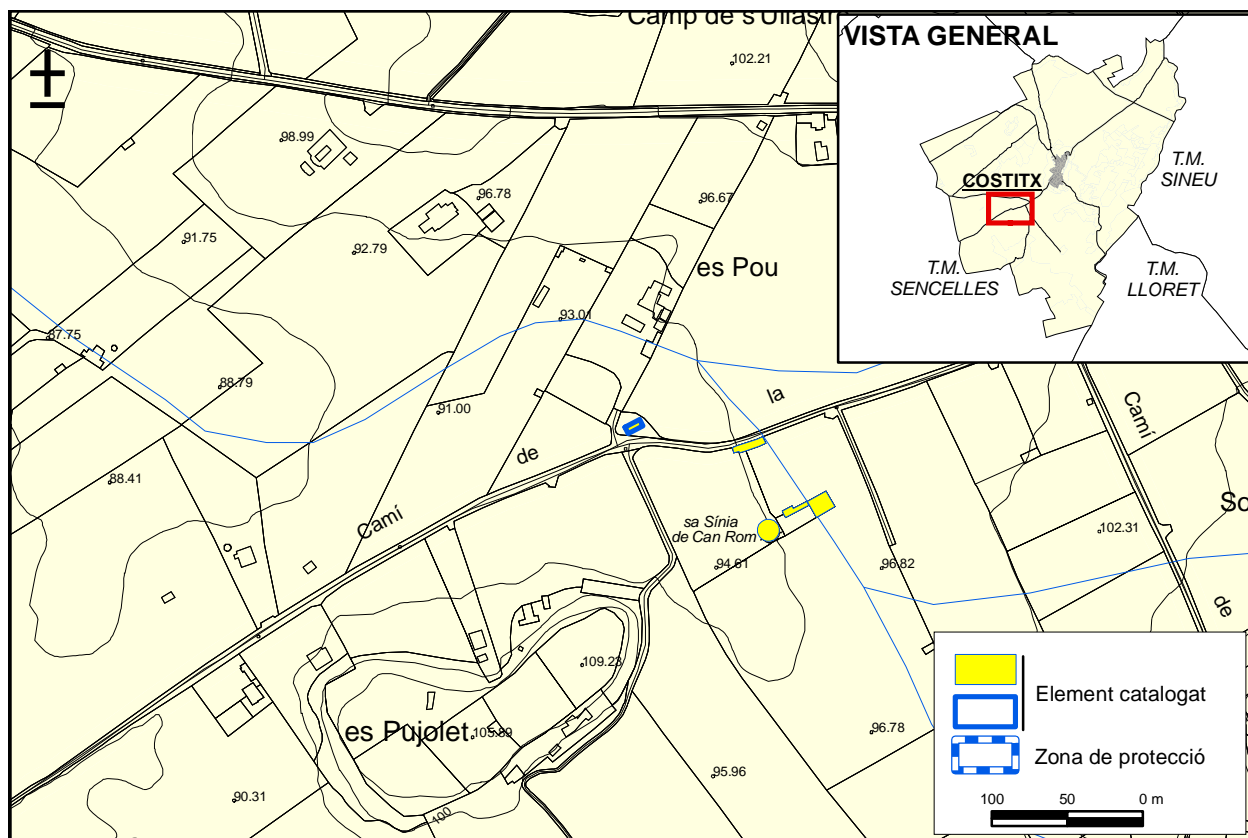
6. DEFINICIÓ DE LA ZONA DE PROTECCIÓ

<p>Es determina una zona de protecció inedificable de 10 metres d'amplària a l'entorn del pou comptats a partir de la mota.</p>



LOCALITZACIÓ CARTOGRÀFICA

CODI D'IDENTIFICACIÓ	PO-4
----------------------	------



FOTOGRAFIES





1. IDENTIFICACIÓ

DENOMINACIÓ	Pou des Castell d'Amós	CODI	PO-5
TIPOLOGIA	Pou		
ÚS ACTUAL	Infraestructura hidràulica		
AUTORIA			
ESTIL O CORRENT	Popular		

2. LOCALITZACIÓ

NUCLI O PARATGE	Castell d'Amós		
ADREÇA / ACCÉS			
COORDENADES UTM	X: 496518	Y: 4388819	
REFERÈNCIA CADASTRAL	07017A001003140000JA		
ENTORN / CLASSE DE SÒL	Sòl rústic		

3. DESCRIPCIÓ

<p>Es tracta d'un pou que sols presenta la mota i el pou pròpiament dit. La mota, feta amb pedres i ciment, té una altura de 40 cm. i l'obertura del coll està definida per quatre grans lloses de pedra viva. Encastats a la mota hi trobem una pica de pedra a un cantó, i dues escales de dos escalons per pujar-hi. La boca del pou esta tapada amb una reixa de ferro i, el travesser on es sostenia la corriola s'aguanta damunt dos troncs que actuen de columnes. El pou, amb una profunditat de més de sis metres, té forma ovalada i esta paredat en sec.</p>	
CRONOLOGIA	Segle XVI, documentat des del 1567
BIBLIOGRAFIA	Inventari de Pous Comuns de Mallorca (Consell de Mallorca).

4. ESTAT DE CONSERVACIÓ

ESTAT DE CONSERVACIÓ	Bo
INTERVENCIÓ	Restaurat al 1990 per l'Ajuntament de Costitx

5. PROTECCIÓ DE L'ELEMENT

GRAU DE PROTECCIÓ	A
USOS PERMESOS	Infraestructura (extracció d'aigua)
ELEMENTS A PRESERVAR	El conjunt del pou i l'espai entre el talús i la carretera.
INTERVENCIÓ PREFERENTS I ADMISSIBLES	IP: IA: Restauració, conservació, consolidació.

6. DEFINICIÓ DE LA ZONA DE PROTECCIÓ

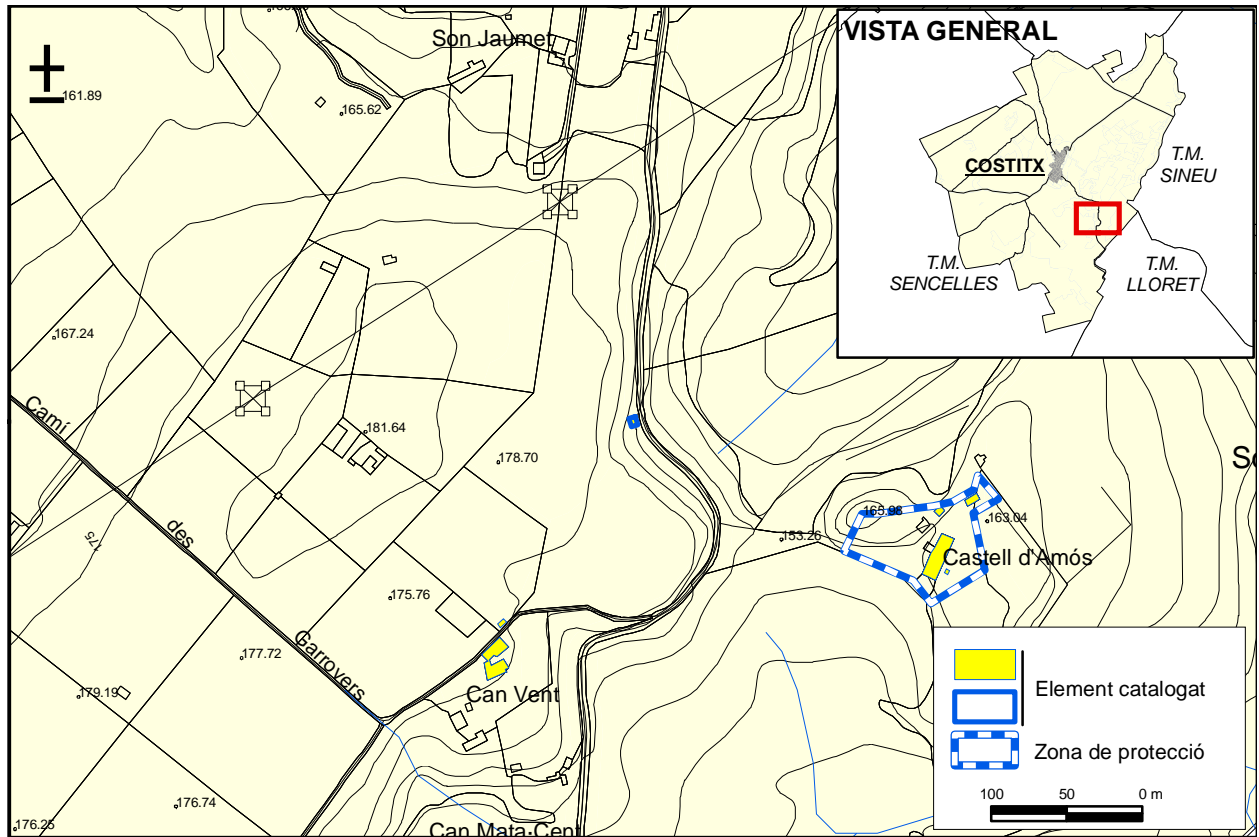
<p>S'estableix una zona de protecció inedificable de cinc metres de radi amb centre al pou.</p>



LOCALITZACIÓ CARTOGRÀFICA

CODI D'IDENTIFICACIÓ

PO-5



FOTOGRAFIES





1. IDENTIFICACIÓ

DENOMINACIÓ	Pou de Can Miquelet	CODI	PO-6
TIPOLOGIA	Pou		
ÚS ACTUAL	Infraestructura hidrúlica		
AUTORIA			
ESTIL O CORRENT	Popular		

2. LOCALITZACIÓ

NUCLI O PARATGE	Torrent de Pina		
ADREÇA / ACCÉS			
COORDENADES UTM	X: 493963	Y: 4387955	
REFERÈNCIA CADASTRAL	07017A001000680000JT		
ENTORN / CLASSE DE SÒL	Sòl rústic		

3. DESCRIPCIÓ

<p>Pou de petites dimensions localitzat dins el llit del torrent de Pina, al límit amb el terme de Sencelles. El pou, d'uns set metres de profunditat, té planta circular i està picat al terreny. Exteriorment no presenta ni mota ni pilars. Únicament trobem el coll, inserit al marge dret del torrent. És tracta d'un coll circular, paredat en verd, amb una altura de 140 cm a la part del torrent, i tan sols 40 a la part del sementer. L'Ajuntament hi ha instal·lat una reixa de protecció a la boca del coll.</p>	
CRONOLOGIA	Indeterminada
BIBLIOGRAFIA	

4. ESTAT DE CONSERVACIÓ

ESTAT DE CONSERVACIÓ	Regular. El parament es troba erosionat
INTERVENCIÓNS	

5. PROTECCIÓ DE L'ELEMENT

GRAU DE PROTECCIÓ	A
USOS PERMESOS	Infraestructura (extracció d'aigua)
ELEMENTS A PRESERVAR	Pou i marge del torrent al qual s'adossa
INTERVENCIÓNS PREFERENTS I ADMISSIBLES	IP: Netejar el pou i consolidar el parament IA: Restauració, conservació, consolidació.

6. DEFINICIÓ DE LA ZONA DE PROTECCIÓ

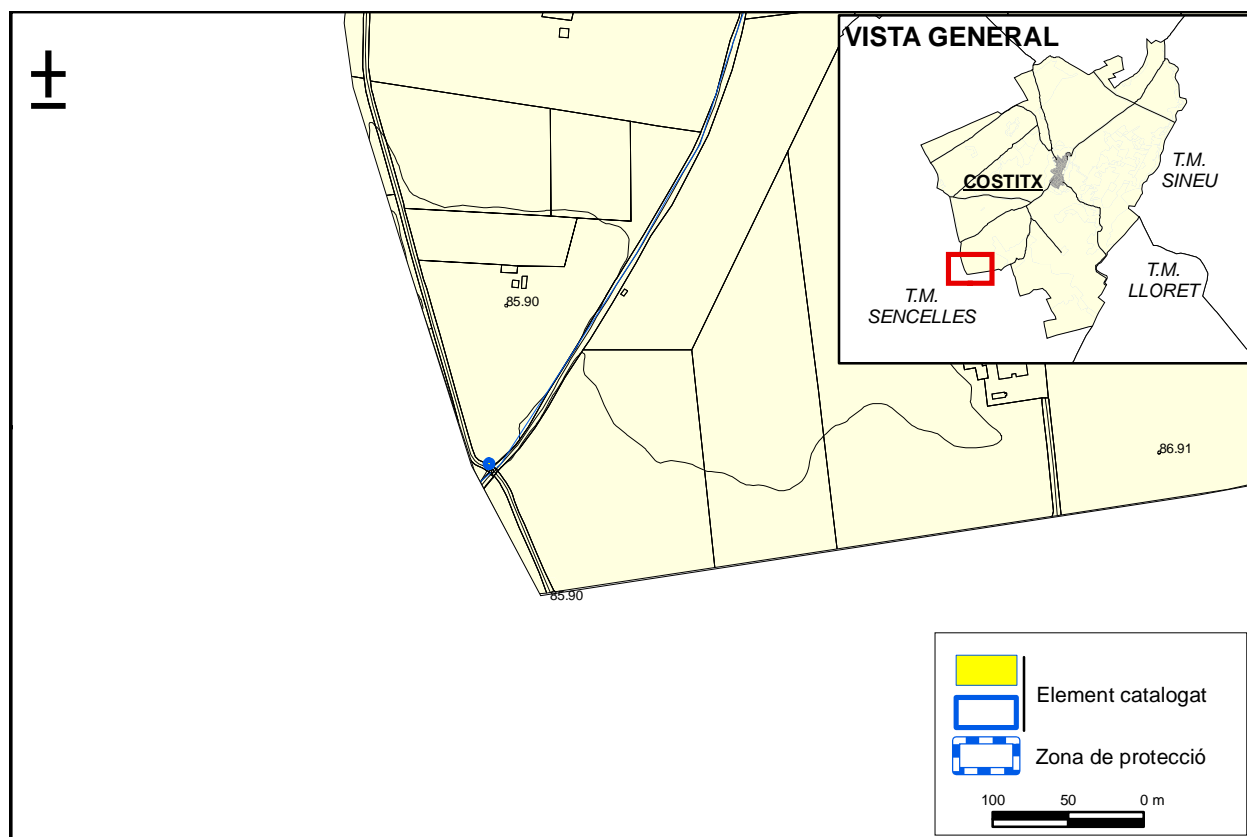
S'estableix una zona de protecció inedificable de cinc metres de radi amb centre al pou.
--



LOCALITZACIÓ CARTOGRÀFICA

CODI D'IDENTIFICACIÓ

PO-6



FOTOGRAFIES





SÍNIES





1. IDENTIFICACIÓ

DENOMINACIÓ	sa Sínia	CODI	SI-1
TIPOLOGIA	Sínia		
ÚS ACTUAL	Infraestructura hidràulica		
AUTORIA			
ESTIL O CORRENT	Popular		

2. LOCALITZACIÓ

NUCLI O PARATGE			
ADREÇA / ACCÉS	Camí de sa Sínia		
COORDENADES UTM	X: 496043	Y: 4389945	
REFERÈNCIA CADASTRAL	07017A004000110000JJ		
ENTORN / CLASSE DE SÒL	Sòl rústic		

3. DESCRIPCIÓ

<p>El pou té forma rectangular (3'3 x 1'2 m.), arriba als 9'5 metres de profunditat i està paredat en sec. Totes les construccions externes són de nova creació excepte les restes d'una pica de pedra que foren extrems del fons del pou.</p> <p>La sínia fou tapada per l'asfaltat del camí l'any 1977, essent destapada el 1992. Existeix una fotografia de sa Sínia amb seu estat original abans de la demolició del 1977 (Diario de Mallorca 16-2-1977).</p>	
CRONOLOGIA	Indeterminada
BIBLIOGRAFIA	

4. ESTAT DE CONSERVACIÓ

ESTAT DE CONSERVACIÓ	Bo
INTERVENCIIONS	Rehabilitat al 1992

5. PROTECCIÓ DE L'ELEMENT

GRAU DE PROTECCIÓ	A
USOS PERMESOS	Infraestructura (extracció d'aigua)
ELEMENTS A PRESERVAR	El pou de la sínia i la pica
INTERVENCIIONS PREFERENTS I ADMISSIBLES	IP: IA: Restauració, conservació, consolidació.

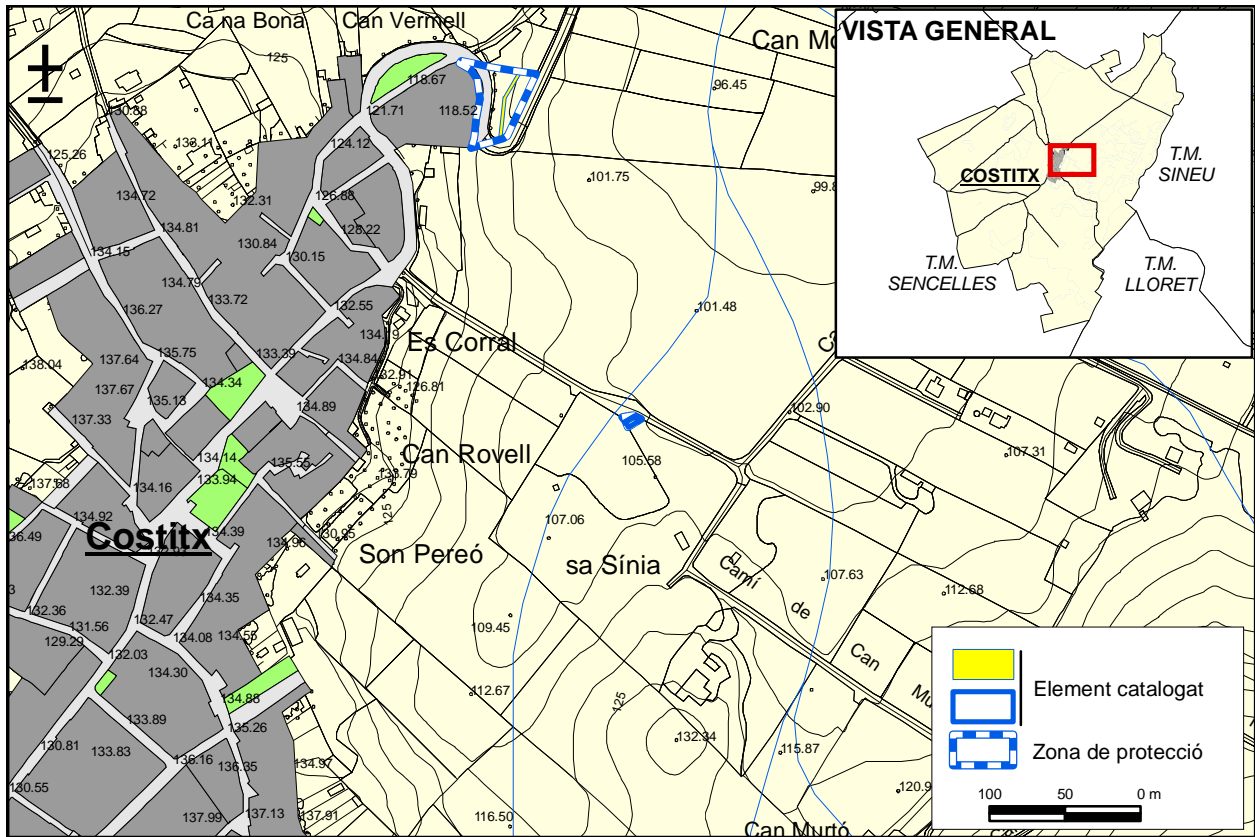
6. DEFINICIÓ DE LA ZONA DE PROTECCIÓ

<p>La zona de protecció ve determinada per l'àmbit condicionat per l'Ajuntament en el qual es situa la sínia i que es concreta en la documentació gràfica adjunta.</p>
--



LOCALITZACIÓ CARTOGRÀFICA

CODI D'IDENTIFICACIÓ	SI-1
----------------------	------





FOTOGRAFIES





1. IDENTIFICACIÓ

DENOMINACIÓ	Sínia al camí des camp des Pi	CODI	SI-2
TIPOLOGIA	Sínia		
ÚS ACTUAL	Infraestructura hidràulica		
AUTORIA			
ESTIL O CORRENT	Popular		

2. LOCALITZACIÓ

NUCLI O PARATGE	Camp des Pi		
ADREÇA / ACCÉS	Camí des camp des Pi		
COORDENADES UTM	X: 493736	Y: 4390530	
REFERÈNCIA CADASTRAL			
ENTORN / CLASSE DE SÒL	Sòl rústic		

3. DESCRIPCIÓ

Restes d'una sínia amb la mota paredada en verd i de planta ovalada. Part del coll és de marès, i no conserva cap peça del mecanisme.	
CRONOLOGIA	Segle XIX-XX
BIBLIOGRAFIA	

4. ESTAT DE CONSERVACIÓ

ESTAT DE CONSERVACIÓ	Dolent. S'ha esbucat un dels brancals del coll.
INTERVENCIIONS	

5. PROTECCIÓ DE L'ELEMENT

GRAU DE PROTECCIÓ	A
USOS PERMESOS	Infraestructura (extracció d'aigua)
ELEMENTS A PRESERVAR	El conjunt de la sínia
INTERVENCIIONS PREFERENTS I ADMISSIBLES	IP: IA: Restauració, conservació, consolidació.

6. DEFINICIÓ DE LA ZONA DE PROTECCIÓ

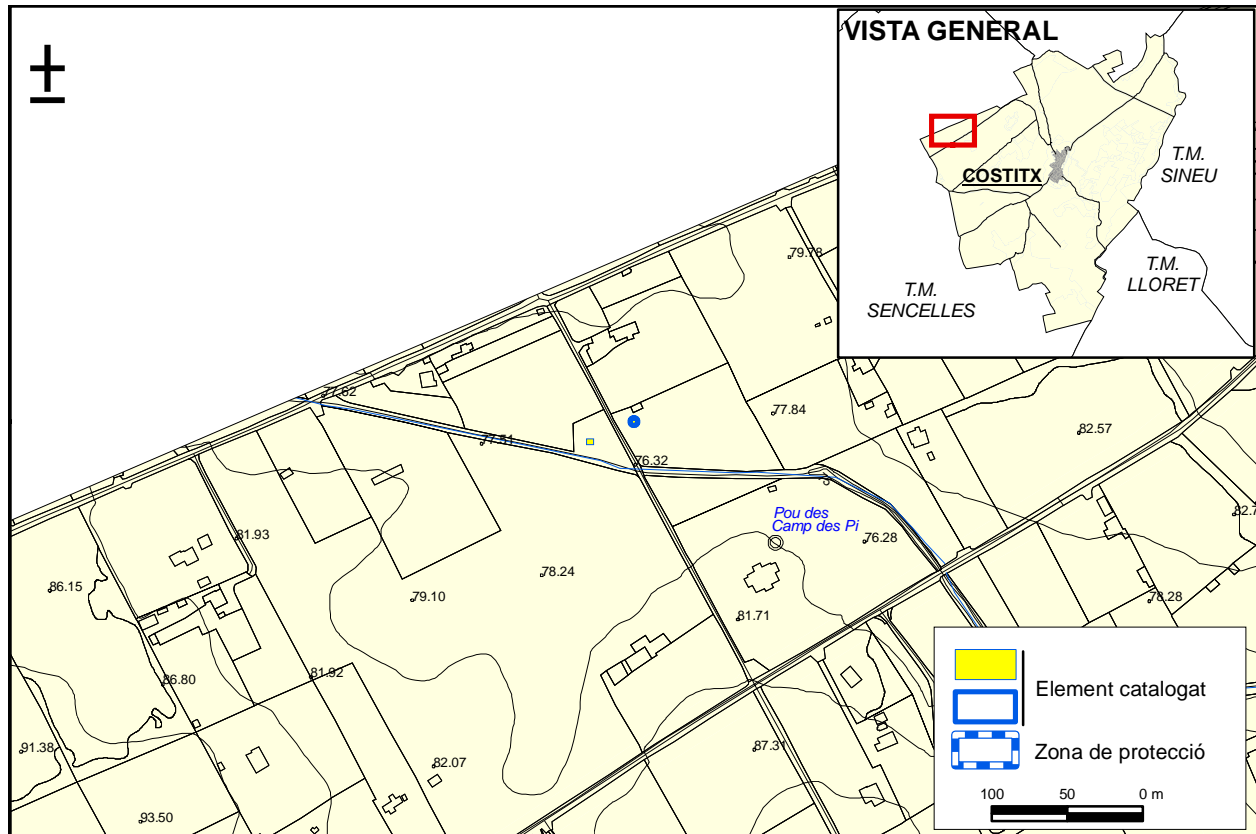
S'estableix una zona de protecció inedificable de cinc metres de radi amb centre al pou.
--



LOCALITZACIÓ CARTOGRÀFICA

CODI D'IDENTIFICACIÓ

SI-2



FOTOGRAFIES





1. IDENTIFICACIÓ

DENOMINACIÓ	Sínia de Can Rom	CODI	SI-3
TIPOLOGIA	Sínia		
ÚS ACTUAL	Infraestructura hidràulica		
AUTORIA			
ESTIL O CORRENT	Popular		

2. LOCALITZACIÓ

NUCLI O PARATGE	Can Rom		
ADREÇA / ACCÉS			
COORDENADES UTM	X: 494932	Y: 4389040	
REFERÈNCIA CADASTRAL	07017A001001560000JB		
ENTORN / CLASSE DE SÒL	Sòl rústic		

3. DESCRIPCIÓ

És tracta d'una sínia amb mota elevada associada a un safareig. El conjunt ha estat molt transformat però val la pena destacar el considerable volum de la mota, circular, bastida en pedra en sec i atalussada. Damunt de la mota, i cobert per la vegetació, podem veure el coll de la sínia, també considerable. Des d'aquí parteix una canaleta d'obra suportada damunt d'una paret que arriba a un safareig localitzat a un centenar de metres. En aquests dos darrers elements, sèquia i safareig, és on s'han dut a terme les modificacions recents.

CRONOLOGIA	Segle XIX-XX
BIBLIOGRAFIA	

4. ESTAT DE CONSERVACIÓ

ESTAT DE CONSERVACIÓ	Regular
INTERVENCIIONS	

5. PROTECCIÓ DE L'ELEMENT

GRAU DE PROTECCIÓ	A
USOS PERMESOS	Infraestructura (extracció i emmagatzamament d'aigua)
ELEMENTS A PRESERVAR	El conjunt format per la sínia, la sèquia i el safareig
INTERVENCIIONS PREFERENTS I ADMISSIBLES	IP: Netejar la vegetació IA: Restauració, conservació, consolidació

6. DEFINICIÓ DE LA ZONA DE PROTECCIÓ

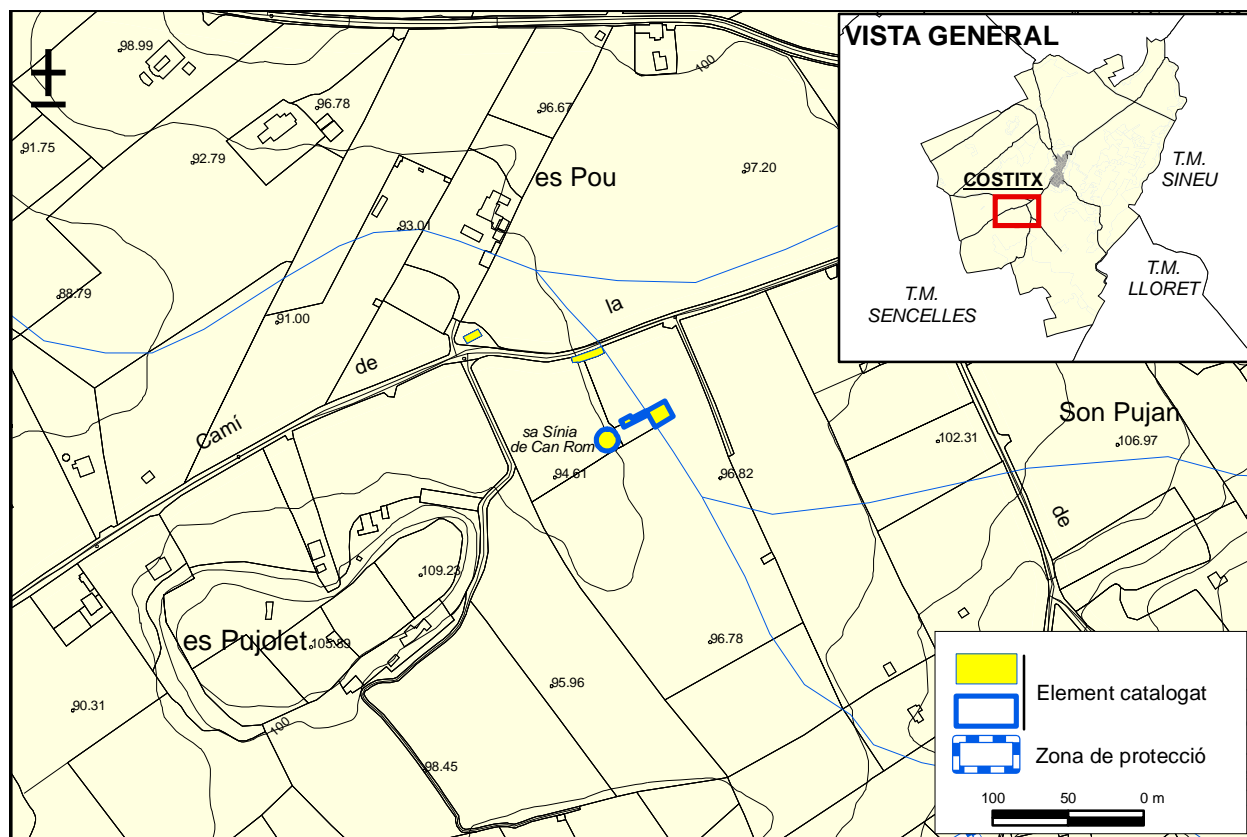
Es delimita com a zona de protecció inedificable una franja envoltant el safareig i la mota de la sínia determinada per una distància de 10 metres.



LOCALITZACIÓ CARTOGRÀFICA

CODI D'IDENTIFICACIÓ

SI-3



FOTOGRAFIES







FITES





1. IDENTIFICACIÓ

DENOMINACIÓ	Fita de la carretera Sencelles-Costitx	CODI	FI-1
TIPOLOGIA	Fita		
ÚS ACTUAL	Senyalització		
AUTORIA			
ESTIL O CORRENT	Popular		

2. LOCALITZACIÓ

NUCLI O PARATGE			
ADREÇA / ACCÉS	Carretera Sencelles - Costitx		
COORDENADES UTM	X: 493190	Y: 4390337	
REFERÈNCIA CADASTRAL			
ENTORN / CLASSE DE SÒL	Rústic		

3. DESCRIPCIÓ

<p>Fita de terme situada, verticalment i al nivell del sòl, a la carretera Sencelles - Costitx.</p> <p>Llosa de pedra viva de forma rectangular i amb la part superior lleugerament arrodonida, l'anvers i el revers estan picats i els laterals, polits. A l'anvers de la llosa, i cap a la part superior, hi ha una inscripció incisa on llegim "SANSELLAS / 1863", i al revers hi llegim "COSTITX", ambdós costats estan molt degradats i costa llegir les inscripcions. Mesures: 73 x 37'5 x 17'5 cm.</p>	
CRONOLOGIA	s. XIX (1863)
BIBLIOGRAFIA	GEM (1989)

4. ESTAT DE CONSERVACIÓ

ESTAT DE CONSERVACIÓ	Regular
INTERVENCIÓNS	

5. PROTECCIÓ DE L'ELEMENT

GRAU DE PROTECCIÓ	A
USOS PERMESOS	Element que no admet cap ús dels regulats a les Normes urbanístiques
ELEMENTS A PRESERVAR	La fita i la paret seca a la qual s'adossa
INTERVENCIÓNS PREFERENTS I ADMISSIBLES	IP: - IA: Restauració, conservació, consolidació

6. DEFINICIÓ DE LA ZONA DE PROTECCIÓ

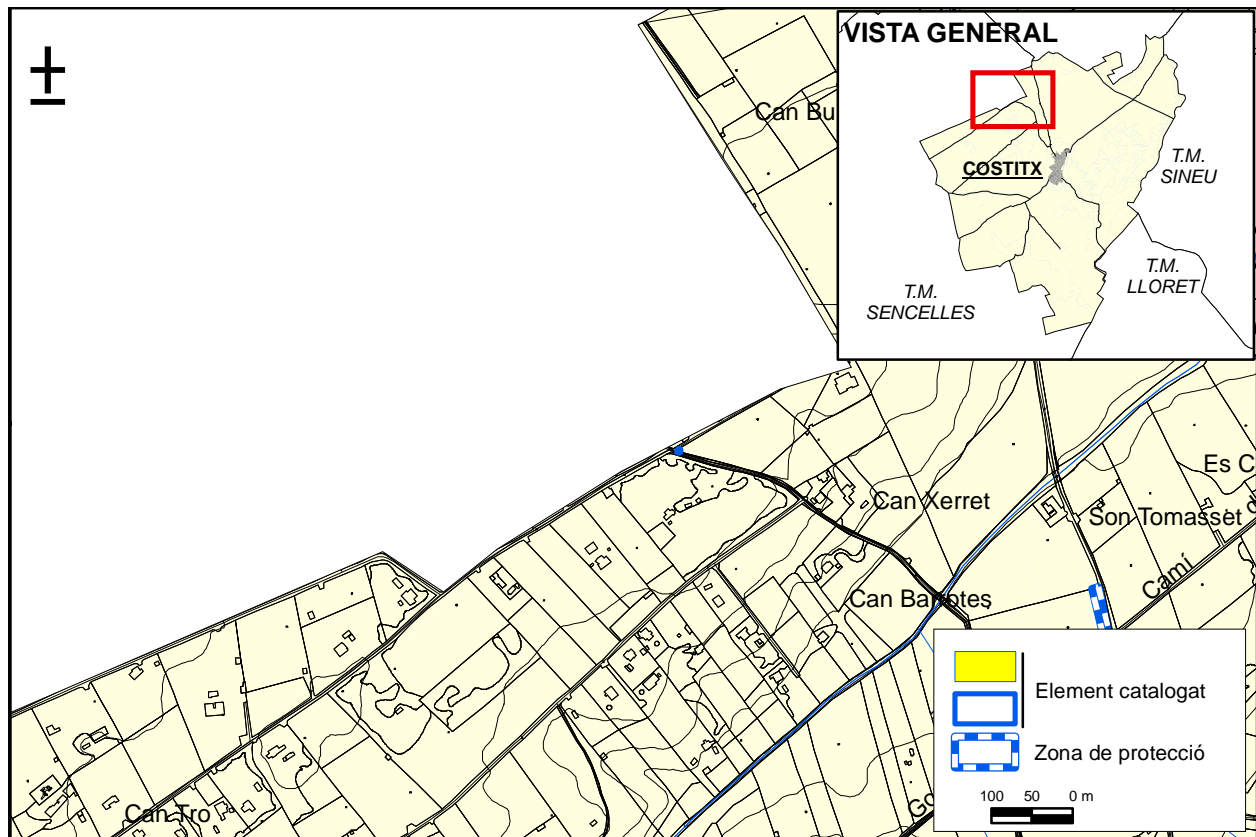
S'estableix una zona de protecció de cinc metres de radi amb centre a la fita



LOCALITZACIÓ CARTOGRÀFICA

CODI D'IDENTIFICACIÓ

FI-1



FOTOGRAFIES





1. IDENTIFICACIÓ

DENOMINACIÓ	Fita des camí de Montuïri/camí des Pi	CODI	FI-2
TIPOLOGIA	Fita		
ÚS ACTUAL	Senyalització		
AUTORIA			
ESTIL O CORRENT	Popular		

2. LOCALITZACIÓ

NUCLI O PARATGE			
ADREÇA / ACCÉS	Camí de Costitx		
COORDENADES UTM	X: 493190	Y: 4390337	
REFERÈNCIA CADASTRAL			
ENTORN / CLASSE DE SÒL	Sòl rústic		

3. DESCRIPCIÓ

<p>Fita de terme situada, verticalment i al nivell del sòl, a la cruïlla del camí de Montuïri i del camí del Pi.</p> <p>Llosa de pedra viva, de forma rectangular i amb la part superior un poc arrodonida, l'anvers està picat. A l'anvers i cap a la part superior, hi ha una inscripció on hi llegim "SANSELLAS / 1863", i està molt degradada. Al revers hi ha l'inscripció "COSTITX".</p> <p>Mesures: 73 x 37'5 x 17'5 cm.</p>	
CRONOLOGIA	s. XIX (1863)
BIBLIOGRAFIA	GEM (1989)

4. ESTAT DE CONSERVACIÓ

ESTAT DE CONSERVACIÓ	Regular
INTERVENCIÓNS	

5. PROTECCIÓ DE L'ELEMENT

GRAU DE PROTECCIÓ	A
USOS PERMESOS	Element que no admet cap ús dels regulats a les Normes urbanístiques
ELEMENTS A PRESERVAR	La fita i la paret seca devora la qual es situa
INTERVENCIÓNS PREFERENTS I ADMISSIBLES	IP: IA: Restauració, conservació, consolidació.

6. DEFINICIÓ DE LA ZONA DE PROTECCIÓ

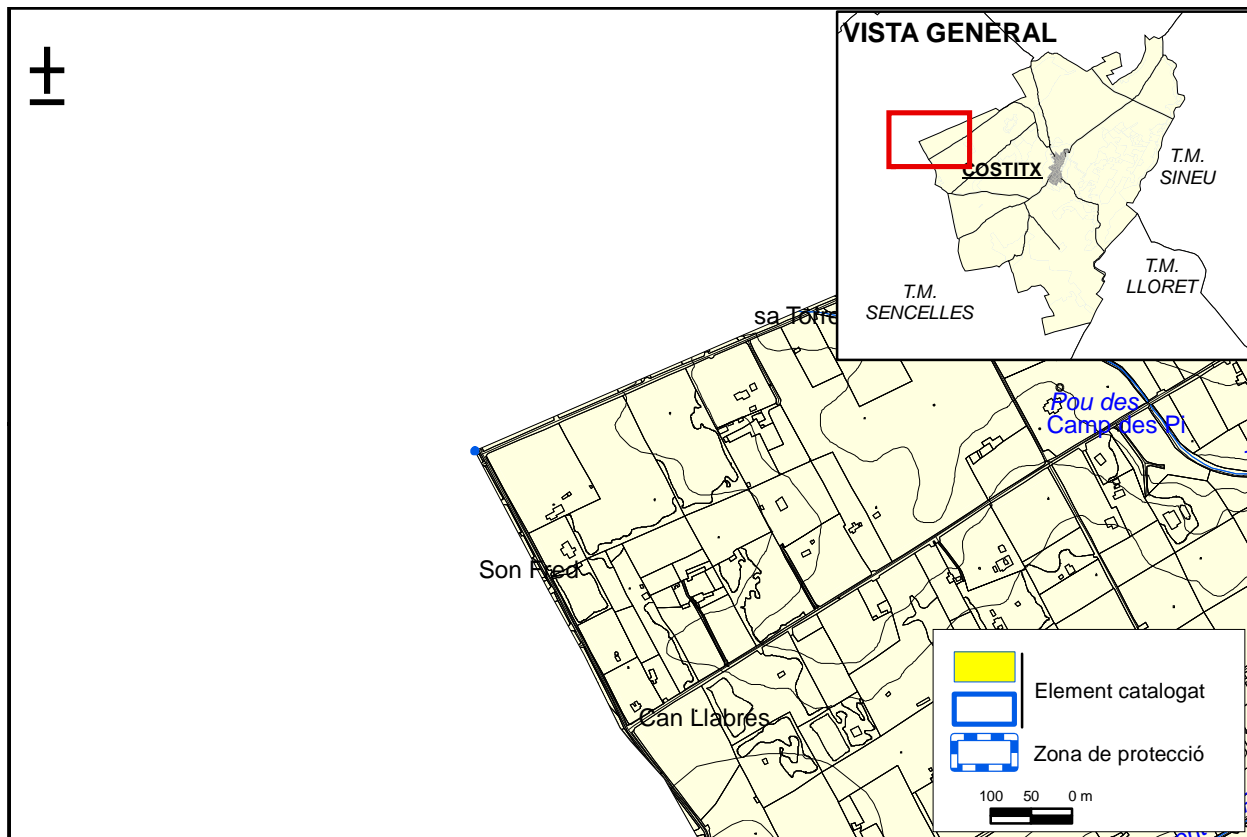
<p>S'estableix una zona de protecció de cinc metres de radi amb centre a la fita.</p>



LOCALITZACIÓ CARTOGRÀFICA

CODI D'IDENTIFICACIÓ

FI-2



FOTOGRAFIES





1. IDENTIFICACIÓ

DENOMINACIÓ	Fita	CODI	FI-3
TIPOLOGIA	Fita		
ÚS ACTUAL	Senyalització		
AUTORIA			
ESTIL O CORRENT	Popular		

2. LOCALITZACIÓ

NUCLI O PARATGE			
ADREÇA / ACCÉS	Ctra Sencelles-Costitx, creuer camí Montuïri		
COORDENADES UTM	X: 493662	Y: 4389366	
REFERÈNCIA CADASTRAL			
ENTORN / CLASSE DE SÒL	Sòl rústic		

3. DESCRIPCIÓ

<p>Fita de terme està situada, verticalment i al nivell del sòl, a la carretera de Sencelles–Costitx. Llosa de pedra viva de forma rectangular amb la part superior lleugerament arrodonida i on tant l'anvers com el revers estan picats. A l'anvers i cap a la part superior, podem veure una inscripció incisa on hi llegim "SANSELLAS / 1863", i al revers hi llegim "COSTITX". Mesures 73 x 38 x 18 cm.</p>	
CRONOLOGIA	S. XIX (1863)
BIBLIOGRAFIA	GEM (1989)

4. ESTAT DE CONSERVACIÓ

ESTAT DE CONSERVACIÓ	Regular
INTERVENCIIONS	

5. PROTECCIÓ DE L'ELEMENT

GRAU DE PROTECCIÓ	A
USOS PERMESOS	Element que no admet cap ús dels regulats a les Normes urbanístiques
ELEMENTS A PRESERVAR	La fita i la paret seca devora la qual es situa
INTERVENCIIONS PREFERENTS I ADMISSIBLES	IP: IA: Restauració, conservació, consolidació

6. DEFINICIÓ DE LA ZONA DE PROTECCIÓ

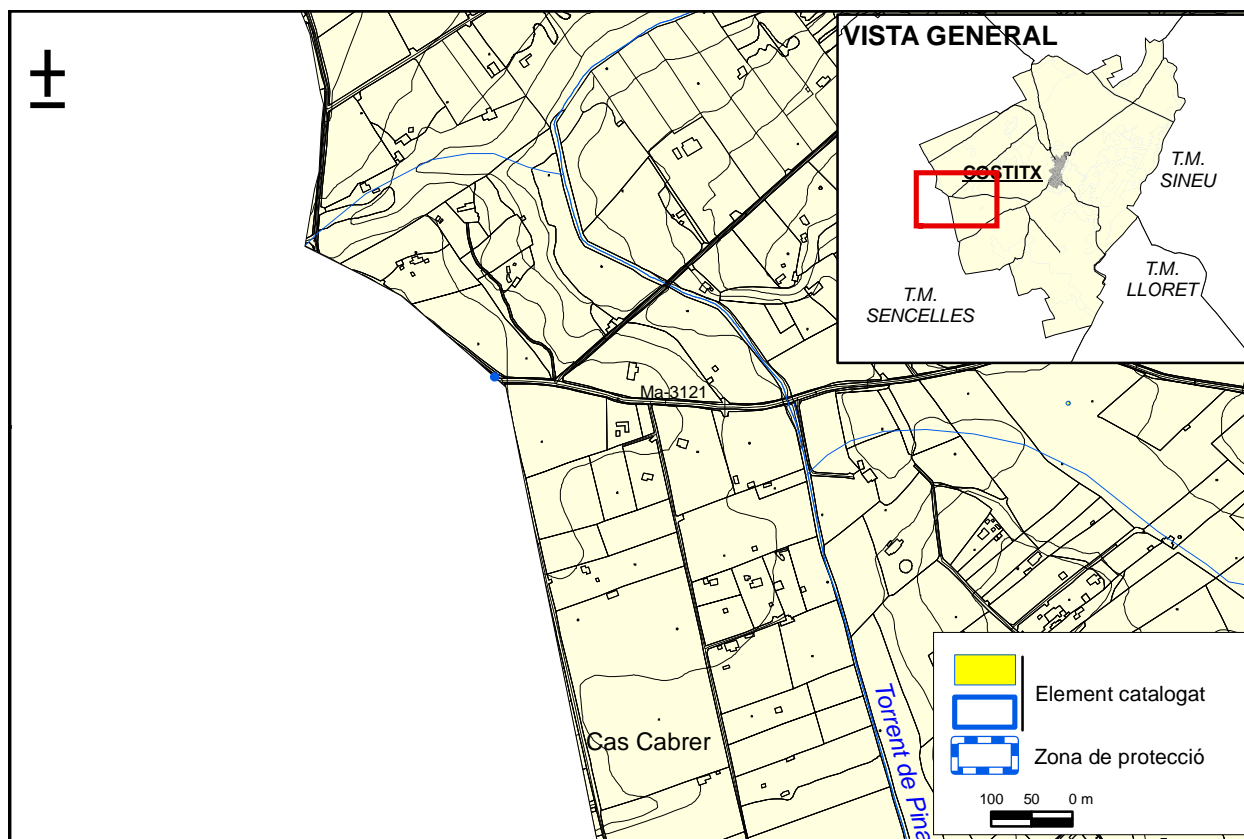
<p>S'estableix una zona de protecció de cinc metres de radi amb centre a la fita.</p>



LOCALITZACIÓ CARTOGRÀFICA

CODI D'IDENTIFICACIÓ

FI-3



FOTOGRAFIES





1. IDENTIFICACIÓ

DENOMINACIÓ	Fita del camí des Horts de Cascanar	CODI	FI-4
TIPOLOGIA	Fita		
ÚS ACTUAL	Senyalització		
AUTORIA			
ESTIL O CORRENT	Popular		

2. LOCALITZACIÓ

NUCLI O PARATGE			
ADREÇA / ACCÉS	Camí dels Horts de Cascanar		
COORDENADES UTM	X: 493996	Y: 4387874	
REFERÈNCIA CADASTRAL			
ENTORN / CLASSE DE SÒL	Sòl rústic		

3. DESCRIPCIÓ

<p>Fita de terme situada, verticalment i al nivell del sòl, a la cruïlla del Camí dels Horts i el Camí de Montuïri. Llosa de pedra viva, de forma rectangular i amb la part superior lleugerament arrodonida, l'anvers està picat i els laterals estan polits. A l'anvers de la fita, i cap a la part superior de la mateixa, hi ha una inscripció incisa on es llegeix : "SANSELLAS / 1863". Mesures: 64 x 38 x 19 cm.</p>	
CRONOLOGIA	Segle XIX (1863)
BIBLIOGRAFIA	GEM (1989)

4. ESTAT DE CONSERVACIÓ

ESTAT DE CONSERVACIÓ	Regular
INTERVENCIÓNS	

5. PROTECCIÓ DE L'ELEMENT

GRAU DE PROTECCIÓ	A
USOS PERMESOS	Element que no admet cap ús dels regulats a les Normes urbanístiques
ELEMENTS A PRESERVAR	La fita i la paret seca devora la qual es situa
INTERVENCIÓNS PREFERENTS I ADMISSIBLES	IP: Redreçar la fita IA: Restauració, conservació, consolidació.

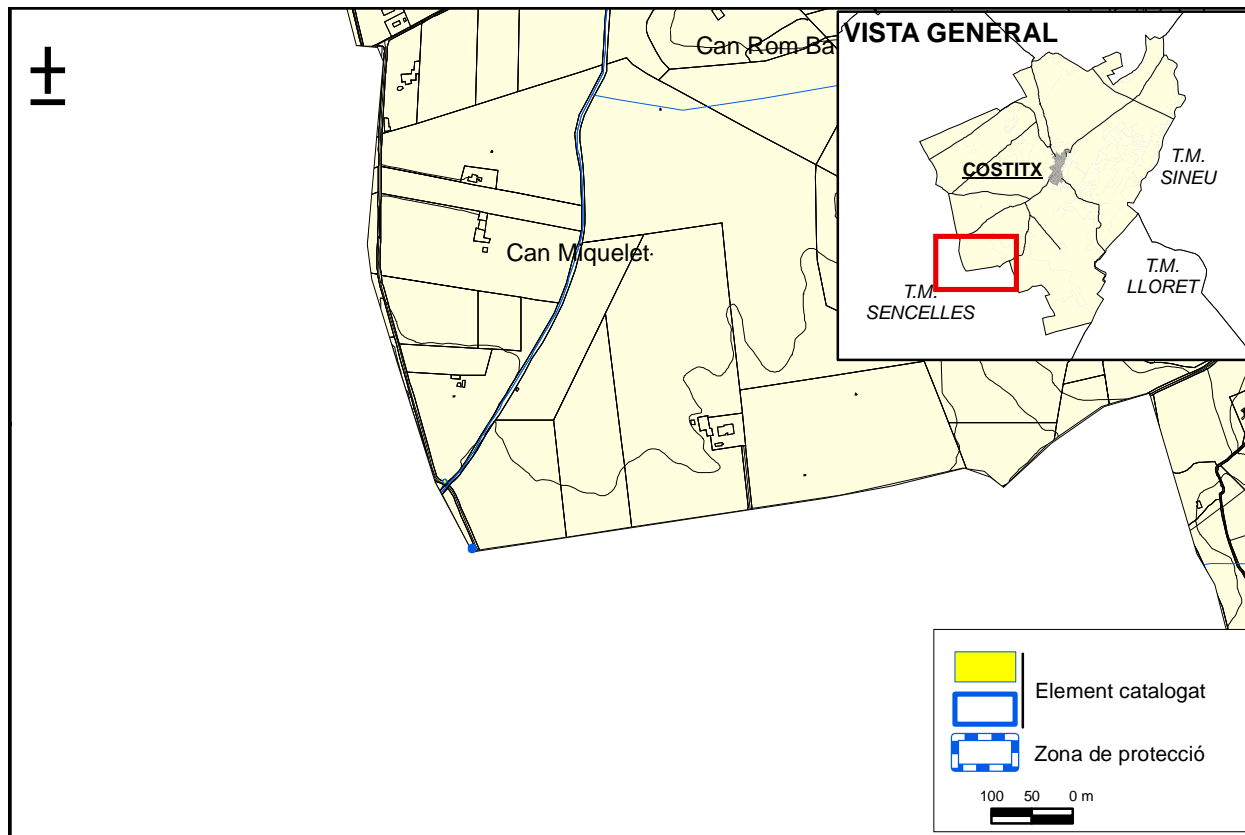
6. DEFINICIÓ DE LA ZONA DE PROTECCIÓ

S'estableix una zona de protecció de cinc metres de radi amb centre a la fita.
--



LOCALITZACIÓ CARTOGRÀFICA

CODI D'IDENTIFICACIÓ	FI-4
-----------------------------	-------------



FOTOGRAFIES





1. IDENTIFICACIÓ

DENOMINACIÓ	Fita de sa carretera de Sineu	CODI	FI-5
TIPOLOGIA	Fita		
ÚS ACTUAL	Desús		
AUTORIA			
ESTIL O CORRENT	Popular		

2. LOCALITZACIÓ

NUCLI O PARATGE			
ADREÇA / ACCÉS	Carretera de Sencelles		
COORDENADES UTM	X: 495514	Y: 4386657	
REFERÈNCIA CADASTRAL			
ENTORN / CLASSE DE SÒL	Rústic		

3. DESCRIPCIÓ

<p>Fita de terme situada, de manera vertical i al nivell del sòl, a la carretera de Sineu. És molt difícil trobar-la ja que actualment està inserida dins una paret seca que només permet veure la part superior de l'anvers de la fita.</p> <p>Llosa de pedra viva, de forma rectangular i amb la part superior lleugerament arrodonida, l'anvers està picat i els laterals estan polits. A la part superior de l'anvers de la fita hi ha una inscripció incisa molt deteriorada on hi diu "SANSELLAS / 1863". Mesures aprox. 74 x 38 x 18 cm.</p>	
CRONOLOGIA	s. XIX (1863)
BIBLIOGRAFIA	GEM (1989)

4. ESTAT DE CONSERVACIÓ

ESTAT DE CONSERVACIÓ	Regular
INTERVENCIÓ	

5. PROTECCIÓ DE L'ELEMENT

GRAU DE PROTECCIÓ	A
USOS PERMESOS	Element que no admet cap ús dels regulats a les Normes urbanístiques
ELEMENTS A PRESERVAR	La fita i la paret seca dintre la qual es situa
INTERVENCIÓ PREFERENTS I ADMISSIBLES	IP: Situar la fita sobre la paret seca IA: Restauració, conservació, consolidació

6. DEFINICIÓ DE LA ZONA DE PROTECCIÓ

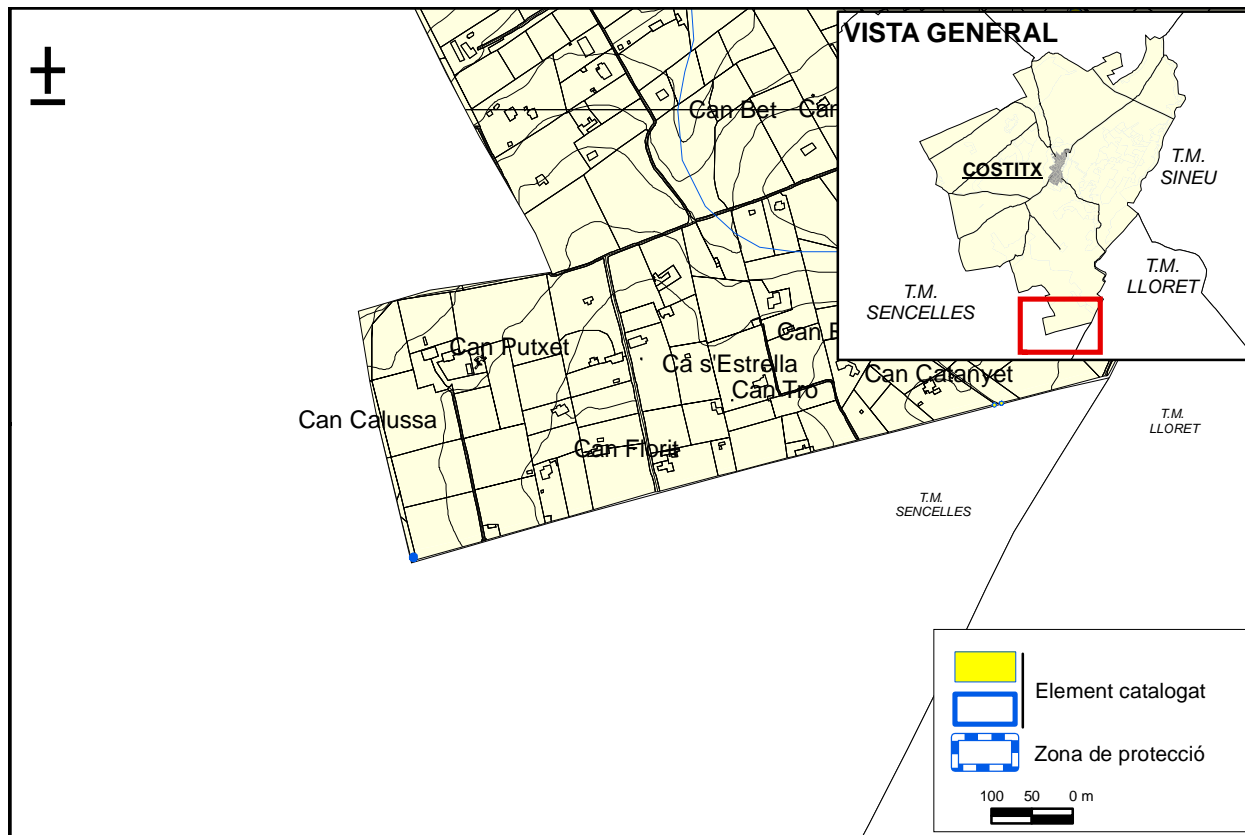
S'estableix una zona de protecció de cinc metres de radi amb centre a la fita.
--



LOCALITZACIÓ CARTOGRÀFICA

CODI D'IDENTIFICACIÓ

FI-5



FOTOGRAFIES

