

## AJUNTAMENT DE COSTITX



### CATÀLEG DE PROTECCIÓ DEL PATRIMONI HISTÒRIC

#### VOLUM 3

Jaciments arqueològics, camins, marjades, béns d'interès paisatgístic



Gabinet d'Anàlisi Ambiental i Territorial

Novembre 2012





## ÍNDIX VOLUM 3

Codi	Nom	Codi antic	Pàgina
JA-1	Puig d'en Pau	COS-001	2
JA-2	Can Rom	COS-002	5
JA-3	es Turassot	COS-003	8
JA-4	Son Vispó	COS-004	11
JA-5	Pou des Gorg	COS-005	14
JA-6	Son Barrera	COS-006	17
JA-7	Cementeri des Moros	COS-007	20
JA-8	Cova des Mestre Perico	COS-008	23
JA-9	Can Putxet	COS-009	26
JA-10	Can Gallet	COS-010	29
JA-11	Can Feril	COS-011	32
JA-12	es Pujol	COS-012	35
JA-13	Hort d'en Planes	COS-013	38
JA-14	Puig d'en Roca	COS-014	41
JA-15	Can Quaranta	COS-015	44
JA-16	Can Nou	COS-016	45
JA-17	ses Cases	COS-017	48
JA-18	sa Garriga / Son Pujau	COS-018	51
JA-19	Can Venta	COS-019	54
CM-4	Camí de Son Horrac/camí de Can Tomàs	4	57
CM-6	Camí de ses Comes (A)/camí de Son Roig	6	59
CM-7	Camí de Son Ganxo/camí de Can Coves	7	62
CM-18	Camí de Can Masset	18	65
CM-19	Camí de Can Gallet/camí de Can Rom	19	68
CM-36	Camí del pou des camp des Pi	36	71
CM-42		42	74
CM-43		43	76
CM-44		44	78
CM-46		46	81
CM-60		60	83
CM-66		66	85
CM-69		69	88
CM-72		72	90
CM-77	Camí a Can Gall	77	92
CM-85		85	94
CM-97	Camí de s'Aragonès (B)	97	96
CM-101		101	98
CM-105		105	100
CM-106		106	102
CM-107		107	104
CM-108		108	106
CM-109		109	108
CM-111		111	111

Codi	Nom	Codi antic	Pàgina
CM-112		112	113
CM-115		115	115
CM-116		116	117
CM-117		117	119
CM-118		118	121
CM-131	Camí de sa Rota (B)	131	123
CM-135		135	125
CM-138		138	127
CM-139		139	129
CM-142	Camí de Cas Conquet (B)	142	132
CM-143		143	135
CM-144		144	137
CM-145		145	139
CM-147		147	141
CM-148		148	143
CM-155		155	145
CM-159		159	147
CM-160		160	149
CM-161		161	151
CM-162		162	153
CM-164		164	155
CM-168	Camí al puig d'en Pau	168	157
CM-169	Camí antic de sa Garriga	169	159
CM-173	Camí de ses Comes (B)	173	161
AM-1	sa Sort		166
AM-2	Puig d'en Roca		169
AM-3	Entrada poble		172
AM-4	Puig d'en Roca 2		175
MC-1	Carretera Palma		179
MC-2	Carretera de Sencelles		182
MC-3	Camí de sa Garriga		185
MC-4	Camí de Sineu		187
MC-5	Camí d'Inca		189
MC-6	Camí del cementeri		192
PA-1	Bé d'interès paisatgístic i ambiental serra de l'Antigor		196
PA-2	Bé d'interès paisatgístic i ambiental plaça de la Mare de Déu		198
PA-3	Bé d'interès paisatgístic i ambiental carreró transversal carrer Portellada		202
PA-4	Bé d'interès paisatgístic i ambiental carrer Margalida Cativa		205
PA-5	Bé d'interès paisatgístic i ambiental carreró plaça de la Mare de Déu		208
PA-6	Bé d'interès paisatgístic i ambiental carrer Racó		211





## JACIMENTS ARQUEOLÒGICS



### 1. IDENTIFICACIÓ

DENOMINACIÓ	Puig d'en Pau	CODI	JA-1
TIPOLOGIA	Talaiot		
ÚS ACTUAL	Desús		
AUTORIA			
ESTIL O CORRENT			

### 2. LOCALITZACIÓ

NUCLI O PARATGE	Puig d'en Pau		
ADREÇA / ACCÉS			
COORDENADES UTM	X: 496220	Y: 4389489	
REFERÈNCIA CADASTRAL	07017A004003170000JF		
ENTORN / CLASSE DE SÒL	Sòl rústic, cim d'un turó		

### 3. DESCRIPCIÓ

Talaiot de planta circular al qual li han llevat tant el perímetre intern com l'extern. Actualment només s'observa un tell de terra. Després de les campanyes d'excavació l'interior es comença a nodrir de vegetació però en general es presenta en bon estat. Des d'aquest punt el domini visual es excel·lent en totes direccions.

Malgrat el jaciment es conegut com a puig d'en Pau, aquest es troba situat al NE d'aquell puig, al cim del puig d'en Coc, a la mateixa serra de l'Antigor.

Proposta de delimitació. Coordenades UTM:

1. X: 496 240      Y: 4389 524
2. X: 496 249      Y: 4389 464
3. X: 496 229      Y: 4389 460
4. X: 496 200      Y: 4389 493

Descripció i justificació dels límits: La fórmula proposa una àrea protegida de 15 metres, però per tal d'ajustar-se als límits físics de la corba de nivell, es proposa la delimitació com a zona protegida de tot el cim (20 metres). L'àrea de control arqueològic és més ampla per tal d'incloure la vessant nord, on hem documentat ceràmica en superfície.

#### CRITERIS DE DELIMITACIÓ

1. Criteris matemàtics:  $((9 + 7)/2) + (0'50 \times 15) = 15'5$  metres.
2. Criteri de monumentalitat: A
3. Criteri de singularitat: A
4. Criteri de conservació: A
5. Criteri de dispersió de material ceràmic:
6. Criteri d'impacte visual
7. Criteri de límits físics (marges i partions de la parcel·la):

Data de la delimitació: 11 de juliol de 2001

CRONOLOGIA	Talaiòtic (Bronze III)
BIBLIOGRAFIA	

### 4. ESTAT DE CONSERVACIÓ

ESTAT DE CONSERVACIÓ	Dolent
INTERVENCIÓNS	



**5. PROTECCIÓ DE L'ELEMENT**

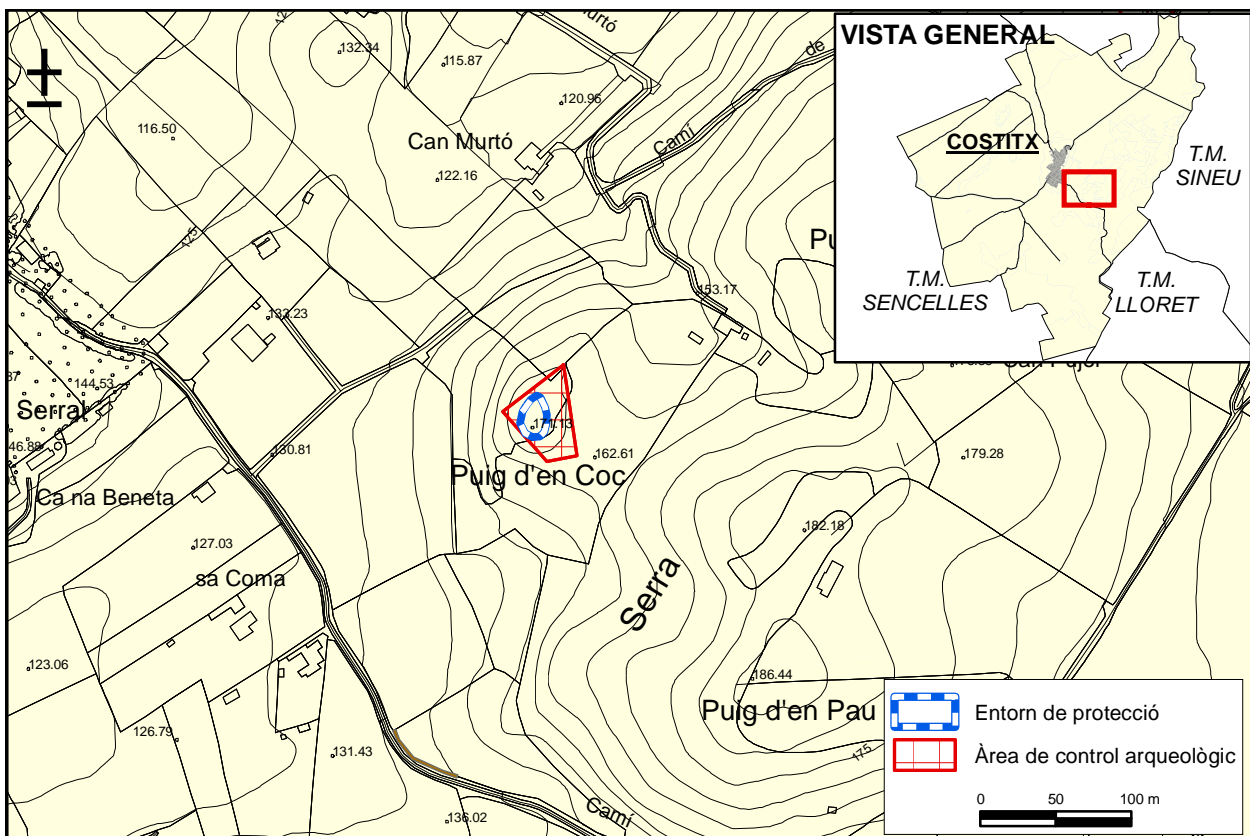
<b>GRAU DE PROTECCIÓ</b>	A		
<b>USOS PERMESOS</b>	Activitats extensives pròpies del sector primari		
<b>ELEMENTS A PRESERVAR</b>	El conjunt del jaciment		
<b>INTERVENCIIONS PREFERENTS I ADMISSIBLES</b>	IP: Neteja de la vegetació IA: Restauració, conservació, consolidació		
<b>PROTECCIÓ ESPECÍFICA</b>	Declaració com a BIC amb la categoria com a monument	<b>DECLARACIÓ</b>	Decret 2563/1966, de 10 de setembre. BOE 243, 11/10/1966

**6. DEFINICIÓ DE LA ZONA DE PROTECCIÓ**

Es determinen com a zones de protecció i de control les delimitades en la documentació gràfica adjunta.

**LOCALITZACIÓ CARTOGRÀFICA**

<b>CODI D'IDENTIFICACIÓ</b>	<b>JA-1</b>
-----------------------------	-------------





CODI D'IDENTIFICACIÓ

JA-1

**FOTOGRAFIES**





## 1. IDENTIFICACIÓ

<b>DENOMINACIÓ</b>	<b>Can Rom</b>	<b>CODI</b>	<b>JA-2</b>
<b>TIPOLOGIA</b>	Restes		
<b>ÚS ACTUAL</b>	Tancament de parcel·la		
<b>AUTORIA</b>			
<b>ESTIL O CORRENT</b>			

## 2. LOCALITZACIÓ

<b>NUCLI O PARATGE</b>	Can Rom		
<b>ADREÇA / ACCÉS</b>			
<b>COORDENADES UTM</b>	X: 495839	Y: 4388084	
<b>REFERÈNCIA CADASTRAL</b>	07017A001000960000JG		
<b>ENTORN / CLASSE DE SÒL</b>	Sòl rústic		

## 3. DESCRIPCIÓ

Restes d'un mur ciclopi que conserva una llargària de 70 metres (interromputs) i una altària màxima de 1'60 metres. Fa les funcions de tanca separant un camí asfaltat d'un tancat on hi han sembrats arbres fruiters i on hem pogut documentar ceràmica.

Proposta de delimitació. Coordenades UTM:

1. X: 494 375      Y: 4389 222
2. X: 494 450      Y: 4389 168
3. X: 494 440      Y: 4389 068
4. X: 494 320      Y: 4389 003
5. X: 494 275      Y: 4388 985
6. X: 494 232      Y: 4389 040
7. X: 494 230      Y: 4389 097
8. X: 494 283      Y: 4389 150

Descripció i justificació dels límits: S'estableix una àrea protegida de 82 metres a comptar des del límit exterior del mur. Els marges han actuat de límits físics per la qual cosa en alguns llocs la delimitació es inferior als 82 metres. S'estableix també una àrea de control arqueològic coincident amb aquesta àrea de protecció..

### CRITERIS DE DELIMITACIÓ

1. Criteris matemàtics:  $1'6 + 70 + (2 \times 10) = 82$  metres.
2. Criteri de monumentalitat: C
3. Criteri de singularitat: B
4. Criteri de conservació: B
5. Criteri de dispersió de material ceràmic
6. Criteri d'impacte visual
7. Criteri de límits físics (marges i partions de la parcel·la)

Data de la delimitació: 20 de juny de 2001

<b>CRONOLOGIA</b>	Talaiòtic (ferro), romà (republicà, alt imperial)
<b>BIBLIOGRAFIA</b>	

## 4. ESTAT DE CONSERVACIÓ

<b>ESTAT DE CONSERVACIÓ</b>	Dolent
<b>INTERVENCIÓNS</b>	





CODI D'IDENTIFICACIÓ

JA-2

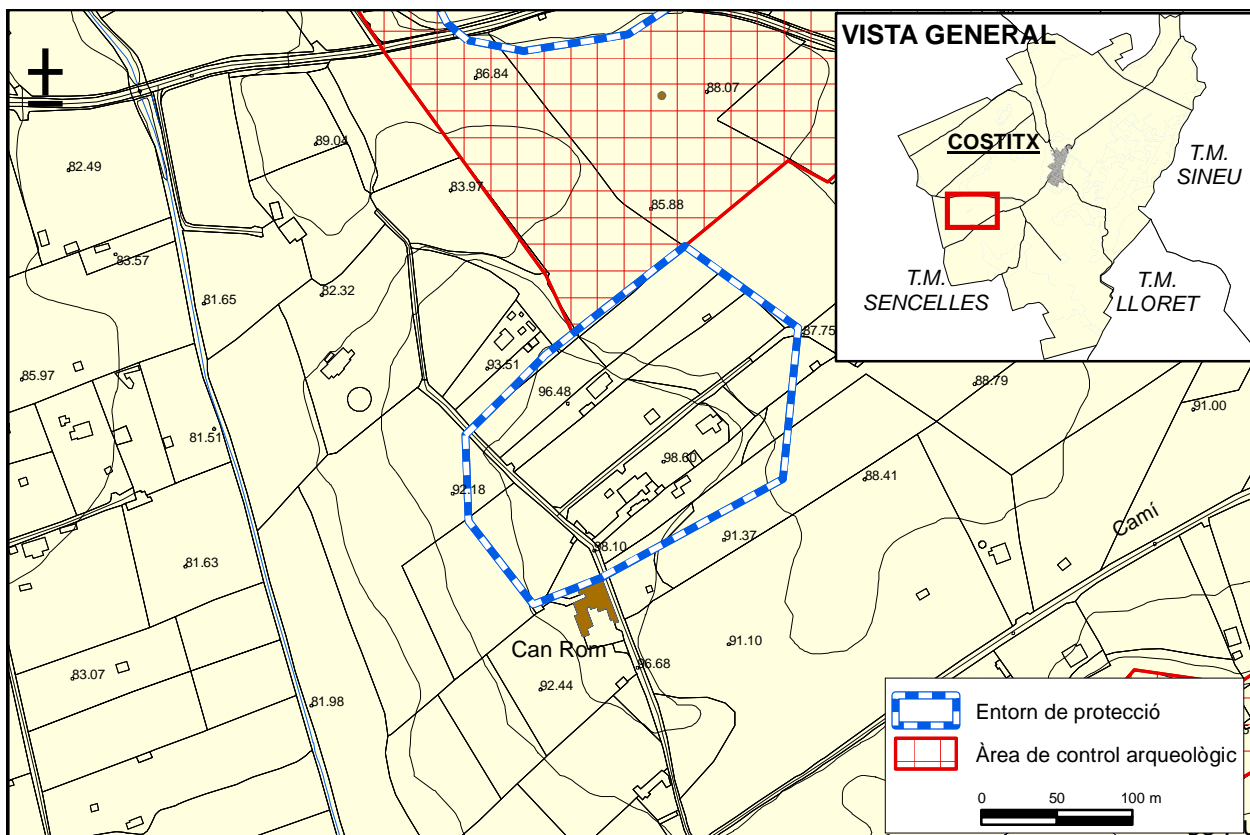
## 5. PROTECCIÓ DE L'ELEMENT

<b>GRAU DE PROTECCIÓ</b>	A		
<b>USOS PERMESOS</b>	Els corresponents a la qualificació del sòl rústic en la qual es localitza		
<b>ELEMENTS A PRESERVAR</b>	El conjunt del jaciment		
<b>INTERVENCIIONS PREFERENTS I ADMISSIBLES</b>	IP: IA: Restauració, conservació, consolidació		
<b>PROTECCIÓ ESPECÍFICA</b>	Declaració com a BIC amb la categoria com a monument	<b>DECLARACIÓ</b>	Decret 2563/1966, de 10 de setembre. BOE 243, 11/10/1966

## 6. DEFINICIÓ DE LA ZONA DE PROTECCIÓ

Es determina com a zona de protecció la delimitada en la documentació gràfica adjunta.

## LOCALITZACIÓ CARTOGRÀFICA





<b>CODI D'IDENTIFICACIÓ</b>
-----------------------------

<b>JA-2</b>
-------------

**FOTOGRAFIES**



**1. IDENTIFICACIÓ**

DENOMINACIÓ	es Turassot	CODI	JA-3
TIPOLOGIA	Naveta d'habitació, poblat		
ÚS ACTUAL	Agrari		
AUTORIA			
ESTIL O CORRENT			

**2. LOCALITZACIÓ**

NUCLI O PARATGE	Can Quiam		
ADREÇA / ACCÉS			
COORDENADES UTM	X: 495839	Y: 4388084	
REFERÈNCIA CADASTRAL	07017A001002000000JM		
ENTORN / CLASSE DE SÒL	Sòl rústic, dintre d'un ullastrar		

**3. DESCRIPCIÓ**

<p>Poblat de navetes. N'hi ha cinc en bon estat i una extensió considerable de restes de difícil interpretació. Poca ceràmica. El poblat s'ha tancat mitjançant reixa metàl·lica que en algun punt s'ha romput. L'interior es ple d'ullastrats que han afectat part de les estructures.</p>	
CRONOLOGIA	Pretalaiòtic (Bronze II)
BIBLIOGRAFIA	

**4. ESTAT DE CONSERVACIÓ**

ESTAT DE CONSERVACIÓ	Dolent
INTERVENCIÓ	



CODI D'IDENTIFICACIÓ

JA-3

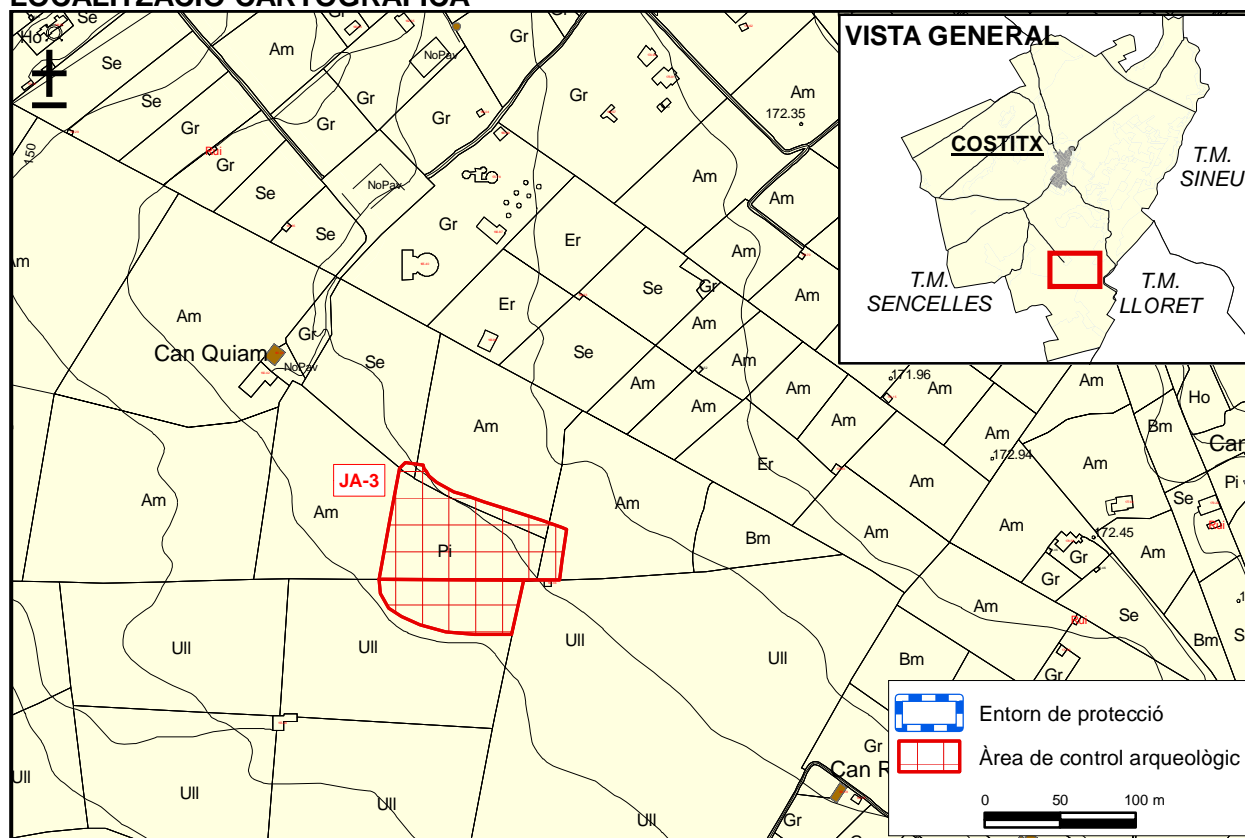
## 5. PROTECCIÓ DE L'ELEMENT

<b>GRAU DE PROTECCIÓ</b>	A		
<b>USOS PERMESOS</b>	Els corresponents a la qualificació del sòl rústic en la qual es localitza		
<b>ELEMENTS A PRESERVAR</b>	El conjunt del jaciment		
<b>INTERVENCIIONS PREFERENTS I ADMISSIBLES</b>	IP: Neteja de la vegetació IA: Restauració, conservació, consolidació		
<b>PROTECCIÓ ESPECÍFICA</b>	Declaració com a BIC amb la categoria com a monument	<b>DECLARACIÓ</b>	Decret 2563/1966, de 10 de setembre. BOE 243, 11/10/1966

## 6. DEFINICIÓ DE LA ZONA DE PROTECCIÓ

Es remet la delimitació de la zona de protecció del jaciment al Servei de Patrimoni del Consell de Mallorca

## LOCALITZACIÓ CARTOGRÀFICA







CODI D'IDENTIFICACIÓ
----------------------

JA-3
------

## FOTOGRAFIES





## 1. IDENTIFICACIÓ

<b>DENOMINACIÓ</b>	<b>Son Vispó</b>	<b>CODI</b>	<b>JA-4</b>
<b>TIPOLOGIA</b>	Talaiot		
<b>ÚS ACTUAL</b>	Agrari		
<b>AUTORIA</b>			
<b>ESTIL O CORRENT</b>			

## 2. LOCALITZACIÓ

<b>NUCLI O PARATGE</b>	Son Vispó		
<b>ADREÇA / ACCÉS</b>			
<b>COORDENADES UTM</b>	X: 494720	Y: 4388120	
<b>REFERÈNCIA CADASTRAL</b>	07017A001000760000JR		
<b>ENTORN / CLASSE DE SÒL</b>	Sòl rústic, antics sementers i garriga		

## 3. DESCRIPCIÓ

Talaiot quadrat molt emmascarat per la vegetació. La cara nord és la més ben conservada amb una altària de 2'20 metres i tres filades. La llargària aproximada del talaiot és de 14 metres.

A una trentena de metres d'aquest en direcció SE es localitza un claper de 22 metres x 19 metres de base i quasi 2 metres d'altura. A la base del claper es distingeixen alguns megalits de grans dimensions. De l'interior destaquen una gran quantitat de pedra petita i la vegetació molt atapeïda que dificulta la interpretació del claper. Es probable que es tracti d'un segon talaiot. Aquestes dues estructures es localitzen dins una zona de conreu i ametllers que ofereix un bon domini visual cap a l'oest i el nord. No s'ha trobat ceràmica als voltants.

Proposta delimitació. Coordenades UTM:

- |               |             |
|---------------|-------------|
| 1. X: 494 645 | Y: 4388 252 |
| 2. X: 494 763 | Y: 4388 152 |
| 3. X: 494 824 | Y: 4388 052 |
| 4. X: 494 630 | Y: 4387 940 |
| 5. X: 494 605 | Y: 4388 970 |
| 6. X: 494 550 | Y: 4388 110 |
| 7. X: 494 550 | Y: 4388 235 |

Descripció i justificació dels límits: S'estableix una àrea protegida de 104 metres a comptar des del límit exterior del talaiot i del claper. Aquesta àrea s'ha ajustat a determinades tanques que actuen de límits físics. S'estableix una àrea de control arqueològic coincident amb aquesta àrea verde

### CRITERIS DE DELIMITACIÓ

1. Criteris matemàtics:  $60 + 22 + (2'20 \times 10) = 104$  metres.
2. Criteri de monumentalitat: B
3. Criteri de singularitat: B
4. Criteri de conservació: B
5. Criteri de dispersió de material ceràmic
6. Criteri d'impacte visual
7. Criteri de límits físics (marges i partions de la parcel·la)

Data de la delimitació: 21 de juny de 2001

<b>CRONOLOGIA</b>	Talaiòtic
<b>BIBLIOGRAFIA</b>	



CODI D'IDENTIFICACIÓ

JA-4

**4. ESTAT DE CONSERVACIÓ**

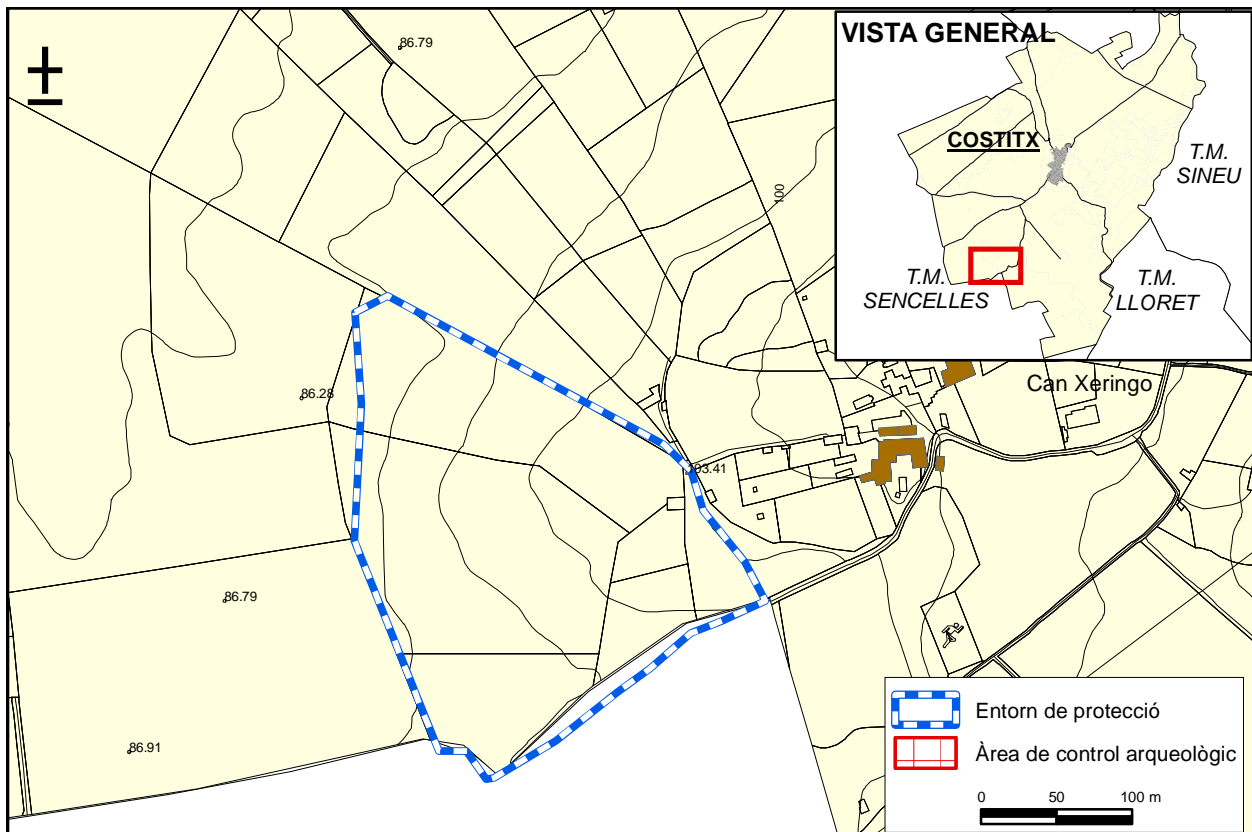
ESTAT DE CONSERVACIÓ	Dolent
INTERVENCIIONS	

**5. PROTECCIÓ DE L'ELEMENT**

GRAU DE PROTECCIÓ	A		
USOS PERMESOS	Els corresponents a la qualificació del sòl rústic en la qual es localitza		
ELEMENTS A PRESERVAR	El conjunt del jaciment		
INTERVENCIIONS PREFERENTS I ADMISSIBLES	IP: IA: Restauració, conservació, consolidació		
PROTECCIÓ ESPECÍFICA	Declaració com a BIC amb la categoria com a monument	DECLARACIÓ	Decret 2563/1966, de 10 de setembre. BOE 243, 11/10/1966

**6. DEFINICIÓ DE LA ZONA DE PROTECCIÓ**

Es determina com a zona de protecció la delimitada en la documentació gràfica adjunta.

**LOCALITZACIÓ CARTOGRÀFICA**



CODI D'IDENTIFICACIÓ	JA-4
----------------------	------

**FOTOGRAFIES**







### 1. IDENTIFICACIÓ

DENOMINACIÓ	Pou des Gorg	CODI	JA-5
TIPOLOGIA	Talaiot		
ÚS ACTUAL	Agrari		
AUTORIA			
ESTIL O CORRENT			

### 2. LOCALITZACIÓ

NUCLI O PARATGE	Pou des Gorg		
ADREÇA / ACCÉS			
COORDENADES UTM	X: 494703	Y: 4390033	
REFERÈNCIA CADASTRAL	07017A002000710000JB		
ENTORN / CLASSE DE SÒL	Sòl rústic, dintre d'un alzinar		

### 3. DESCRIPCIÓ

Talaiot de planta quadrada situat dins un pinar, en el tall d'una zona elevada que gaudeix d'una bona visual sobre les terres de conreu. La planta del talaiot es quadrada amb unes mides aproximades de 11 x 12 metres. El parament est és el més ben conservat, amb una altària de 3 metres aprox.

Proposta de delimitació. Coordenades UTM:

1. X: 494 698      Y: 4390 087
2. X: 494 735      Y: 4390 046
3. X: 494 210      Y: 4389 988
4. X: 494 160      Y: 4389 978
5. X: 494 163      Y: 4390 032

Descripció i justificació dels límits: Es proposa establir una àrea de protecció de 53 metres a comptar a partir del límit exterior de les estructures. Cap a la banda del tall es proposa que la delimitació prengui com a límit físic la corba de nivell.

#### CRITERIS DE DELIMITACIÓ

1. Criteris matemàtics:  $11 + 12 + (3 \times 10) = 53$  metres
2. Criteri de monumentalitat: B
3. Criteri de singularitat: C
4. Criteri de conservació: B
5. Criteri de dispersió de material ceràmic:
6. Criteri d'impacte visual
7. Criteri de límits físics (marges i partions de la parcel·la):

Data de la delimitació: 23 de juliol de 2001

CRONOLOGIA	
BIBLIOGRAFIA	

### 4. ESTAT DE CONSERVACIÓ

ESTAT DE CONSERVACIÓ	Dolent
INTERVENCIÓ	



CODI D'IDENTIFICACIÓ

JA-5

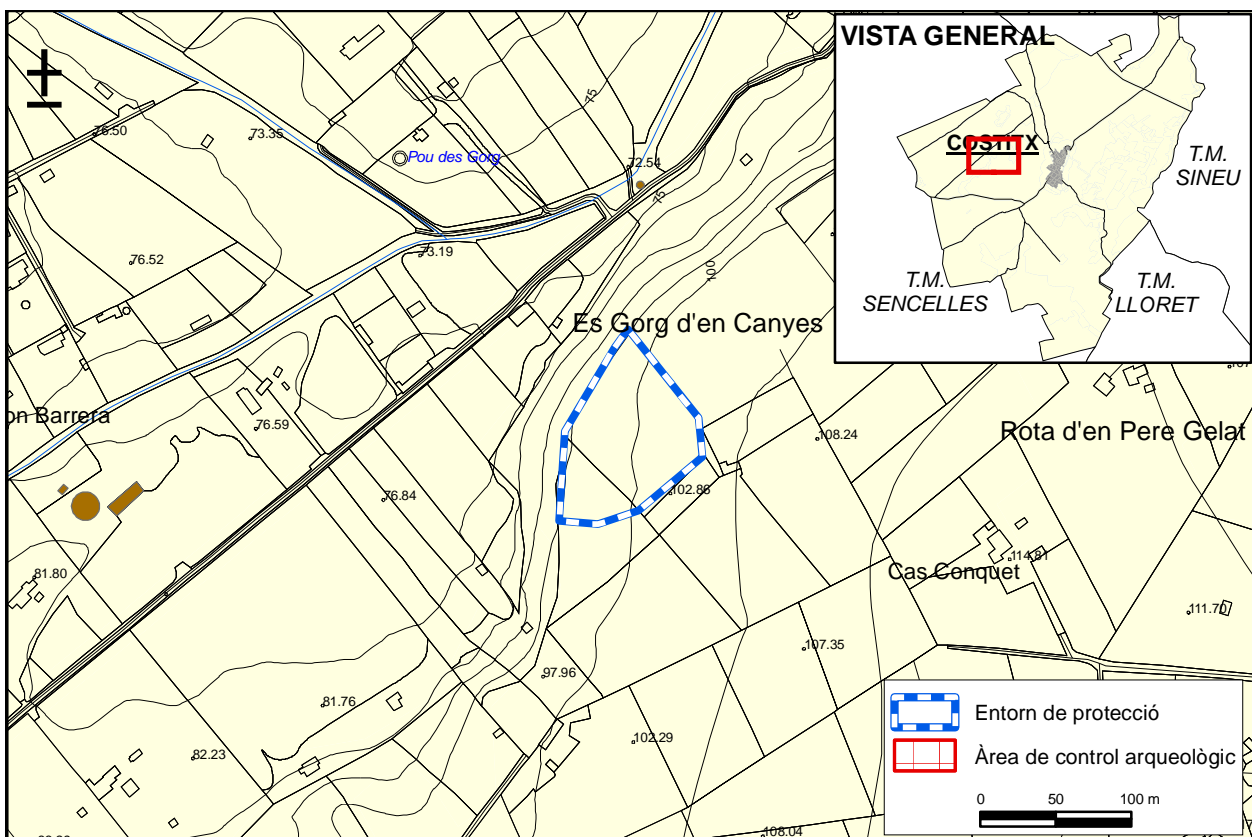
## 5. PROTECCIÓ DE L'ELEMENT

<b>GRAU DE PROTECCIÓ</b>	A		
<b>USOS PERMESOS</b>	Activitats extensives pròpies del sector primari		
<b>ELEMENTS A PRESERVAR</b>	El conjunt del jaciment		
<b>INTERVENCIIONS PREFERENTS I ADMISSIBLES</b>	IP: Neteja de la vegetació IA: Restauració, conservació, consolidació		
<b>PROTECCIÓ ESPECÍFICA</b>	Declaració com a BIC amb la categoria com a monument	<b>DECLARACIÓ</b>	Decret 2563/1966, de 10 de setembre. BOE 243, 11/10/1966

## 6. DEFINICIÓ DE LA ZONA DE PROTECCIÓ

Es determina com a zona de protecció la delimitada en la documentació gràfica adjunta.

## LOCALITZACIÓ CARTOGRÀFICA





<b>CODI D'IDENTIFICACIÓ</b>	<b>JA-5</b>
-----------------------------	-------------

## FOTOGRAFIES





## 1. IDENTIFICACIÓ

DENOMINACIÓ	Son Barrera	CODI	JA-6
TIPOLOGIA	Cova natural		
ÚS ACTUAL	Desús		
AUTORIA			
ESTIL O CORRENT			

## 2. LOCALITZACIÓ

NUCLI O PARATGE	Son Barrera		
ADREÇA / ACCÉS			
COORDENADES UTM	X: 494659	Y: 4390619	
REFERÈNCIA CADASTRAL	07017A002001870000JE		
ENTORN / CLASSE DE SÒL	Sòl rústic		

## 3. DESCRIPCIÓ

Cova natural situada a escasos metres del camí de Son Barrera. Es troba en bon estat de conservació. L'accés es fa a través d'escalons dins d'un tancat amb marès ple de vegetació. S'hi han fet algunes modificacions a l'entrada i a l'interior on han pujat una paret de pedra seca fins al sostre que ha creat una mena de cambra de 2'5 metres de fondària. L'interior es presenta espaiat i net amb una altura màxima d'aproximadament 1'80 metres. La planta de la cova és irregular (6 metres x 4 metres). La cova es situa arran de les cases i per sobre hi passa el camí que va del Camí de Son Barrera a les cases. La fitxa de la carta arqueològica ubica la cova en un lloc incorrecte (Camí de Son Tro).

Proposta delimitació: Coordenades UTM:

1.X: 494 663	Y: 4390 629
2.X: 494 668	Y: 4390 632
3.X: 494 661	Y: 4390 627
4. X: 494 652	Y: 4390 619

Descripció i justificació dels límits: Es proposa establir una àrea protegida que consisteix en la projecció de planta de la cova a la superfície, més un anell de dos metres als seus voltants. S'ha de tenir present que a escasos metres de l'entrada de la cova s'hi ha realitzat una petita construcció.

### CRITERIS DE DELIMITACIÓ

1. Criteris matemàtics:
2. Criteri de monumentalitat: A
3. Criteri de singularitat: B
4. Criteri de conservació: B
5. Criteri de dispersió de material ceràmic:
6. Criteri d'impacte visual
7. Criteri de límits físics (marges i partions de la parcel·la):

Data de la delimitació: 23 de juliol de 2001

CRONOLOGIA	
BIBLIOGRAFIA	

## 4. ESTAT DE CONSERVACIÓ

ESTAT DE CONSERVACIÓ	Dolent
INTERVENCIÓ	



CODI D'IDENTIFICACIÓ

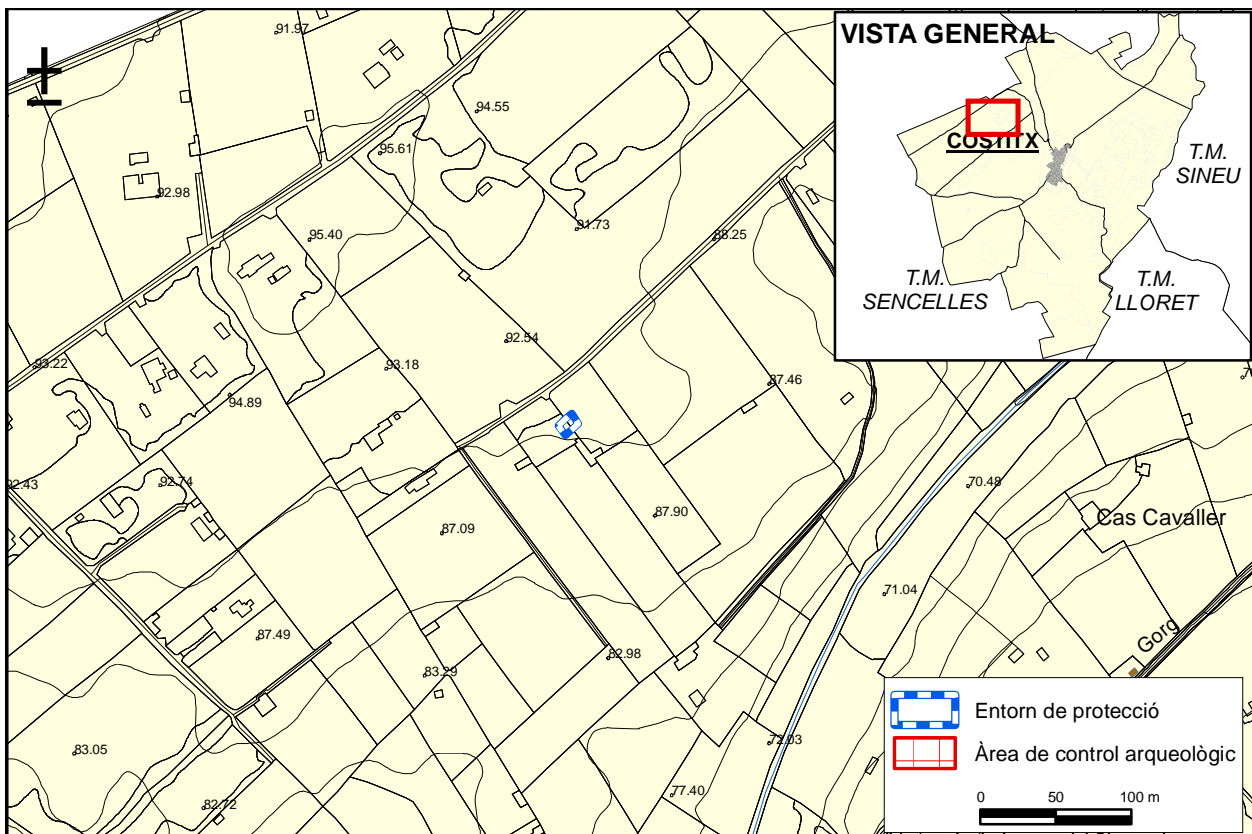
JA-6

**5. PROTECCIÓ DE L'ELEMENT**

<b>GRAU DE PROTECCIÓ</b>	A		
<b>USOS PERMESOS</b>	Activitats extensives pròpies del sector primari		
<b>ELEMENTS A PRESERVAR</b>	El conjunt del jaciment		
<b>INTERVENCIIONS PREFERENTS I ADMISSIBLES</b>	IP: IA: Restauració, conservació, consolidació		
<b>PROTECCIÓ ESPECÍFICA</b>	Declaració com a BIC amb la categoria com a monument	<b>DECLARACIÓ</b>	Decret 2563/1966, de 10 de setembre. BOE 243, 11/10/1966

**6. DEFINICIÓ DE LA ZONA DE PROTECCIÓ**

Es determina com a zona de protecció l'àmbit de la projecció de planta de la cova a la superfície, més un anell de dos metres als seus voltants.

**LOCALITZACIÓ CARTOGRÀFICA**



<b>CODI D'IDENTIFICACIÓ</b>	<b>JA-6</b>
-----------------------------	-------------

## FOTOGRAFIES







## 1. IDENTIFICACIÓ

DENOMINACIÓ	Cementeri des Moros	CODI	JA-7
TIPOLOGIA	Talaiot, taca ceràmica		
ÚS ACTUAL	Residencial		
AUTORIA			
ESTIL O CORRENT			

## 2. LOCALITZACIÓ

NUCLI O PARATGE	Serra de l'Antigor		
ADREÇA / ACCÉS			
COORDENADES UTM	X: 496684	Y: 4389811	
REFERÈNCIA CADASTRAL	07017A004001010000JR		
ENTORN / CLASSE DE SÒL	Sòl rústic		

## 3. DESCRIPCIÓ

S'ha documentat ceràmica en superfície, en gran quantitat, concentrada a l'esplanada del cim d'un puig. Per informació oral sabem que en aquest punt hi havia un talaiot que a principis de segle es va desmuntar. Aquí ara hi han construït un xalet. La taca ceràmica ocupa el jardí d'aquesta nova edificació, el cim del puig i les vessants N i NE. No s'han localitzat estructures però es veuen alguns megalits col.locats als marges (veure fotografia).

Proposta de delimitació. Coordenades UTM:

1. X: 496 850      Y: 4389 894
2. X: 496 731      Y: 4398 815
3. X: 496 663      Y: 4398 780
4. X: 496 623      Y: 4398 730
5. X: 496 605      Y: 4398 810
6. X: 496 677      Y: 4398 922
7. X: 496 710      Y: 4398 930

Descripció i justificació dels límits: Es proposa establir una àrea de control arqueològic que abasta el cim del turó i les vessants N i NE (veure plànol 1:5000)

### CRITERIS DE DELIMITACIÓ

1. Criteris matemàtics:
2. Criteri de monumentalitat: C
3. Criteri de singularitat: C
4. Criteri de conservació: C
5. Criteri de dispersió de material ceràmic:
6. Criteri d'impacte visual
7. Criteri de límits físics (marges i partions de la parcel.la):

Data de la delimitació: 19 de juliol de 2001

CRONOLOGIA	Talaiòtic (bronze III), postalaiòtic (púnic, ferro, romà)
BIBLIOGRAFIA	

## 4. ESTAT DE CONSERVACIÓ

ESTAT DE CONSERVACIÓ	
INTERVENCIÓ	



<b>CODI D'IDENTIFICACIÓ</b>	<b>JA-7</b>
-----------------------------	-------------

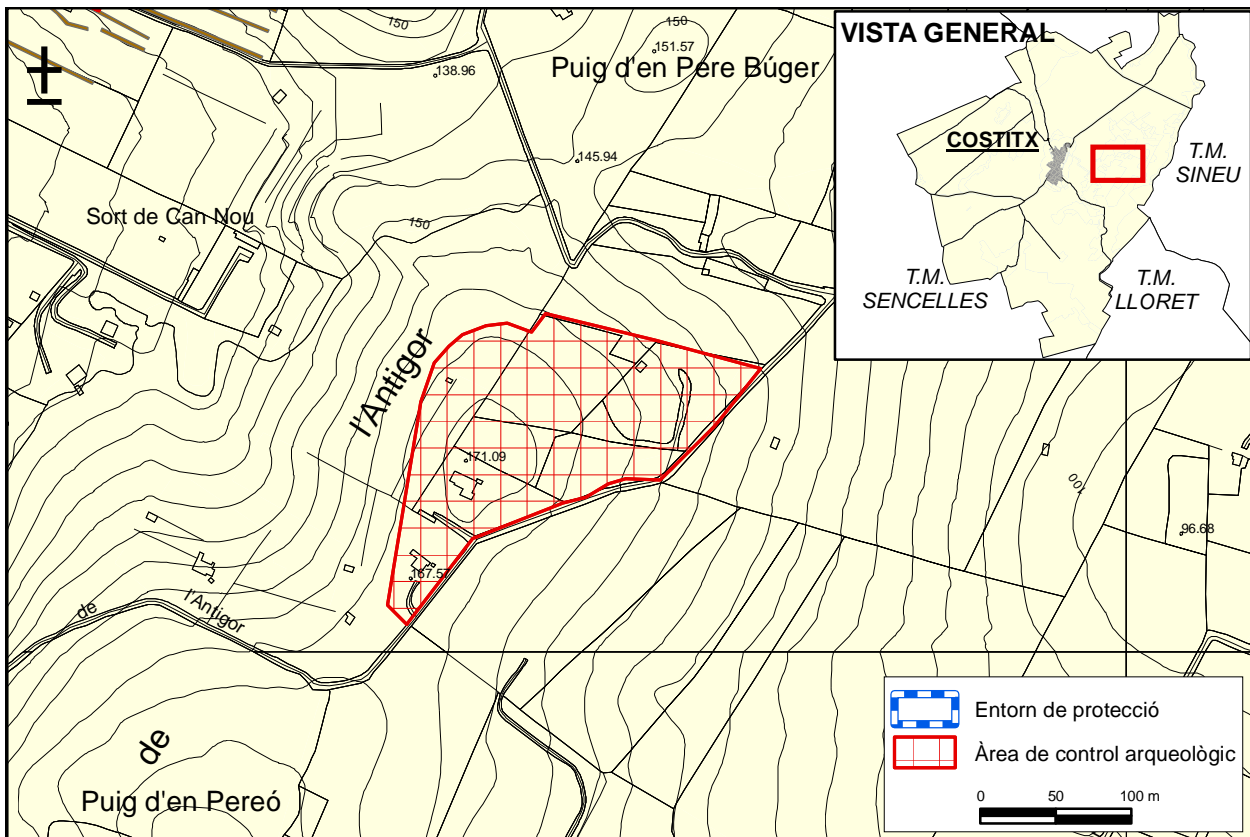
**5. PROTECCIÓ DE L'ELEMENT**

<b>GRAU DE PROTECCIÓ</b>	A		
<b>USOS PERMESOS</b>	Els corresponents a la qualificació del sòl rústic en la qual es localitza		
<b>ELEMENTS A PRESERVAR</b>	El conjunt del jaciment		
<b>INTERVENCIIONS PREFERENTS I ADMISSIBLES</b>	IP: IA: Restauració, conservació, consolidació		
<b>PROTECCIÓ ESPECÍFICA</b>	Declaració com a BIC amb la categoria com a monument	<b>DECLARACIÓ</b>	Decret 2563/1966, de 10 de setembre. BOE 243, 11/10/1966

**6. DEFINICIÓ DE LA ZONA DE PROTECCIÓ**

Es determina com a zona de control la delimitada en la documentació gràfica adjunta.

**LOCALITZACIÓ CARTOGRÀFICA**







<b>CODI D'IDENTIFICACIÓ</b>
-----------------------------

<b>JA-7</b>
-------------

**FOTOGRAFIES**





## 1. IDENTIFICACIÓ

DENOMINACIÓ	Cova des Mestre Perico	CODI	JA-8
TIPOLOGIA	Cova natural		
ÚS ACTUAL	Agrari		
AUTORIA			
ESTIL O CORRENT			

## 2. LOCALITZACIÓ

NUCLI O PARATGE			
ADREÇA / ACCÉS	Camí de Son Bernat		
COORDENADES UTM	X: 495790	Y: 4388580	
REFERÈNCIA CADASTRAL	07017A001002690000JX		
ENTORN / CLASSE DE SÒL	Sòl rústic		

## 3. DESCRIPCIÓ

Cova natural situada al mig d'un sementer que no es conrea i que és ple d'afloraments rocosos. L'accés es fa a través d'un corredoret que es troba cobert de terra deixant per aquest motiu un orifici d'entrada de 0'60 metres d'alt x 0'40 metres d'amplada. No hem pogut accedir a l'interior però la propietat ens ha informat de les característiques aproximades de la planta. S'ha documentat ceràmica als voltants però en molt poca quantitat.

Proposta de delimitació. Coordenades UTM:

1. X: 495 768 Y: 4388 624
2. X: 495 800 Y: 4388 585
3. X: 495 775 Y: 4388 558
4. X: 495 740 Y: 4388 618

Descripció i justificació dels límits: Es proposa la següent àrea de protecció: 5 metres al W i E; 18 metres (fins a arribar a la tanca ), al Nord; 10 metres cap al sud a comptar des de l'entrada. En relació a la presència ceràmica es proposa establir una segona àrea, de control arqueològic, més gran i que abastaria el conjunt d'aquesta tanca (veure plànol 1:5000 o cròquis).

### CRITERIS DE DELIMITACIÓ

1. Criteris matemàtics:
2. Criteri de monumentalitat: C
3. Criteri de singularitat: C
4. Criteri de conservació: C
5. Criteri de dispersió de material ceràmic: ceràmica en superfície
6. Criteri d'impacte visual
7. Criteri de límits físics (marges i partions de la parcel·la):

Data de la delimitació: 12 de juliol de 2001

CRONOLOGIA	
BIBLIOGRAFIA	

## 4. ESTAT DE CONSERVACIÓ

ESTAT DE CONSERVACIÓ	Dolent
INTERVENCIÓ	



CODI D'IDENTIFICACIÓ

JA-8

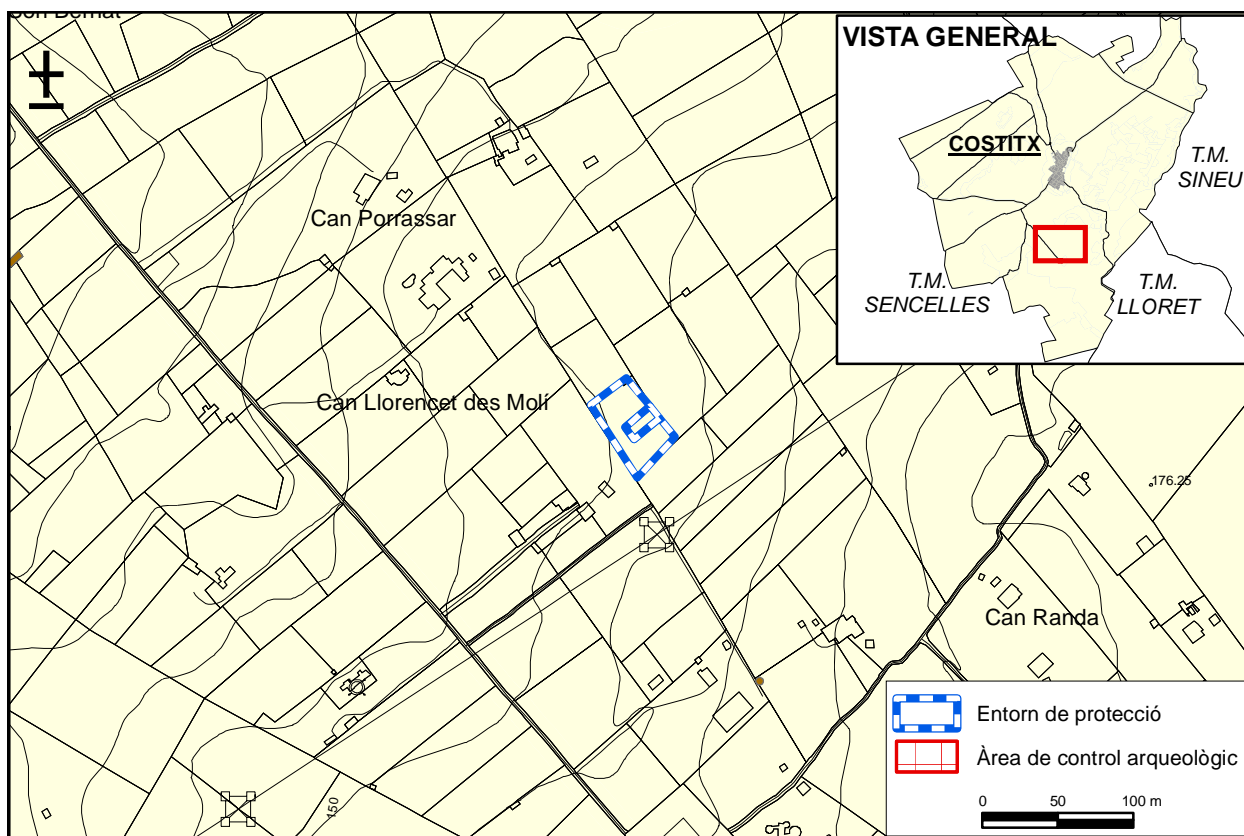
### 5. PROTECCIÓ DE L'ELEMENT

<b>GRAU DE PROTECCIÓ</b>	A		
<b>USOS PERMESOS</b>	Activitats extensives pròpies del sector primari		
<b>ELEMENTS A PRESERVAR</b>	El conjunt del jaciment		
<b>INTERVENCIÓ PREFERENTS I ADMISSIBLES</b>	IP: IA: Restauració, conservació, consolidació		
<b>PROTECCIÓ ESPECÍFICA</b>	Declaració com a BIC amb la categoria com a monument	<b>DECLARACIÓ</b>	Decret 2563/1966, de 10 de setembre. BOE 243, 11/10/1966

### 6. DEFINICIÓ DE LA ZONA DE PROTECCIÓ

Es determinen com a zones de protecció i de control les delimitades en la documentació gràfica adjunta.

### LOCALITZACIÓ CARTOGRÀFICA





CODI D'IDENTIFICACIÓ	JA-8
----------------------	------

**FOTOGRAFIES**





### 1. IDENTIFICACIÓ

DENOMINACIÓ	Can Putxet	CODI	JA-9
TIPOLOGIA	Megalit		
ÚS ACTUAL	Agrari		
AUTORIA			
ESTIL O CORRENT			

### 2. LOCALITZACIÓ

NUCLI O PARATGE			
ADREÇA / ACCÉS	Camí de ses Clavaqueres		
COORDENADES UTM	X: 495151	Y: 4387669	
REFERÈNCIA CADASTRAL	07017A001001970000JT / 07017A001001960000JL		
ENTORN / CLASSE DE SÒL	Sòl rústic		

### 3. DESCRIPCIÓ

Zona de conreu amb tancaments de pedra seca. En aquestes marjades es veuen col.locades gran pedres prehistòriques que indiquen l'antiga existència en aquest indret d'algun jaciment. S'ha trobat ceràmica però en molt poca quantitat. Des d'aquesta zona es té un bon domini visual sobre el N i Oest.

Proposta delimitació.Coordenades UTM:

- |               |             |
|---------------|-------------|
| 1. X: 495 270 | Y: 4387 725 |
| 2. X: 495 305 | Y: 4387 648 |
| 3. X: 495 222 | Y: 4387 596 |
| 4. X: 495 065 | Y: 4387 558 |
| 5. X: 495 017 | Y: 4387 665 |
| 6. X: 495 100 | Y: 4387 723 |
| 7. X: 495 090 | Y: 4387 736 |
| 8. X: 495 165 | Y: 4387 780 |

Descripció i justificació dels límits: En no haver-hi estructures s'estableix una àrea de control arqueològic que comprèn la zona elevada on es troben els megalits.

#### CRITERIS DE DELIMITACIÓ

1. Criteris matemàtics:
  2. Criteri de monumentalitat: C
  3. Criteri de singularitat: C
  4. Criteri de conservació: C
  5. Criteri de dispersió de material ceràmic
  6. Criteri d'impacte visual
  7. Criteri de límits físics (marges i partions de la parcel.la)
- Data de la delimitació: 3 de juliol de 2001

CRONOLOGIA	Pretalaiòtic (bronze)
BIBLIOGRAFIA	



CODI D'IDENTIFICACIÓ

JA-9

#### 4. ESTAT DE CONSERVACIÓ

ESTAT DE CONSERVACIÓ	Dolent
INTERVENCIIONS	

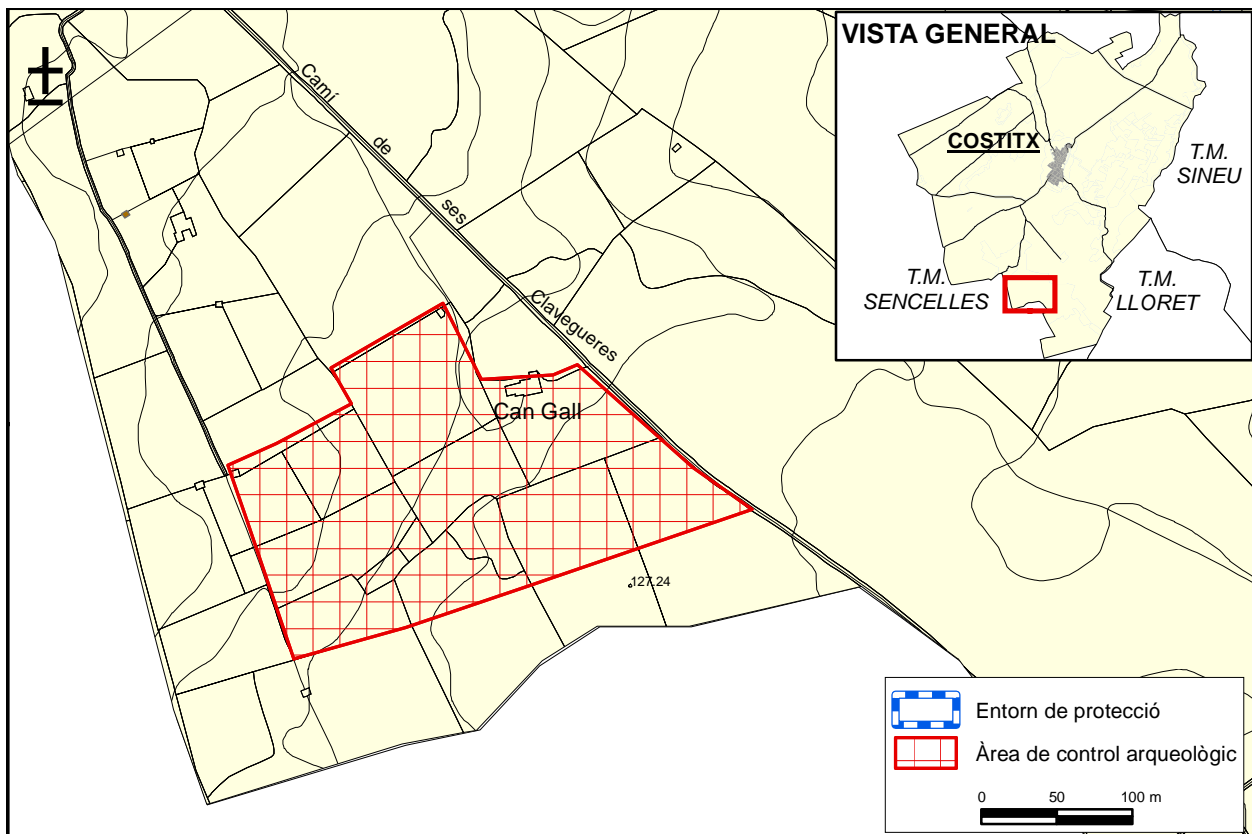
#### 5. PROTECCIÓ DE L'ELEMENT

GRAU DE PROTECCIÓ	A		
USOS PERMESOS	Els corresponents a la qualificació del sòl rústic en la qual es localitza		
ELEMENTS A PRESERVAR	El conjunt del jaciment		
INTERVENCIIONS PREFERENTS I ADMISSIBLES	IP: IA: Restauració, conservació, consolidació		
PROTECCIÓ ESPECÍFICA	Declaració com a BIC amb la categoria com a monument	DECLARACIÓ	Decret 2563/1966, de 10 de setembre. BOE 243, 11/10/1966

#### 6. DEFINICIÓ DE LA ZONA DE PROTECCIÓ

Es determina com a zona de control la delimitada en la documentació gràfica adjunta.

#### LOCALITZACIÓ CARTOGRÀFICA







CODI D'IDENTIFICACIÓ	JA-9
----------------------	------

## FOTOGRAFIES





## 1. IDENTIFICACIÓ

<b>DENOMINACIÓ</b>	<b>Can Gallet</b>	<b>CODI</b>	<b>JA-10</b>
<b>TIPOLOGIA</b>	Santuari		
<b>ÚS ACTUAL</b>	Jaciment rehabilitat i condicionat per a la visita		
<b>AUTORIA</b>			
<b>ESTIL O CORRENT</b>			

## 2. LOCALITZACIÓ

<b>NUCLI O PARATGE</b>	Son Corró		
<b>ADREÇA / ACCÉS</b>			
<b>COORDENADES UTM</b>	X: 494380	Y: 4389459	
<b>REFERÈNCIA CADASTRAL</b>	07017A002000680000JB		
<b>ENTORN / CLASSE DE SÒL</b>	Sòl rústic		

## 3. DESCRIPCIÓ

Santuari talaiòtic de planta de ferradura. Conserva amb alçada tan sols el mur de l'àbsis. L'interior s'estructura en 6 columnes formades per tambors superposats. En aquest indret es localitzaren a l'any 1895 els caps de bou.

Proposta de delimitació. Coordenades UTM:

- |                |             |
|----------------|-------------|
| 1. X: 494 590  | Y: 4389 340 |
| 2. X: 494 472  | Y: 4389 265 |
| 3. X: 494 375  | Y: 4389 220 |
| 4. X: 494 310  | Y: 4389 160 |
| 5. X: 494 182  | Y: 4389 352 |
| 6. X: 494 145  | Y: 4389 405 |
| 7. X: 494 245  | Y: 4389 580 |
| 8. X: 494 305  | Y: 4389 613 |
| 9. X: 494 395  | Y: 4389 640 |
| 10. X: 494 423 | Y: 4389 565 |
| 11. X: 494 534 | Y: 4389 510 |

Descripció i justificació dels límits: S'estableix una àrea de protecció que engloba els jaciments de Can Feril (15/11) i el de Can Gallet (Son Corró 15/10). A més, es proposa una àrea de control arqueològic molt més gran que compren la possible dispersió dels dos jaciments. La delimitació de la zona de control arqueològic toca la zona delimitada del jaciment 15/2.

### CRITERIS DE DELIMITACIÓ

1. Criteris matemàtics:  $14 + 15 + (2'50 \times 10) = 54$  metres
2. Criteri de monumentalitat: A
3. Criteri de singularitat: A
4. Criteri de conservació: A
5. Criteri de dispersió de material ceràmic
6. Criteri d'impacte visual
7. Criteri de límits físics (marges i partions de la parcel·la)

Data de la delimitació: 20 de juny de 2001

<b>CRONOLOGIA</b>	Talaiòtic (ferro, bronze III), romà
<b>BIBLIOGRAFIA</b>	





CODI D'IDENTIFICACIÓ

JA-10

#### 4. ESTAT DE CONSERVACIÓ

<b>ESTAT DE CONSERVACIÓ</b>	Bo
<b>INTERVENCIIONS</b>	Espai recuperat per l'Ajuntament l'any 1994. Es troba senyalitzat i condicionat per a la visita

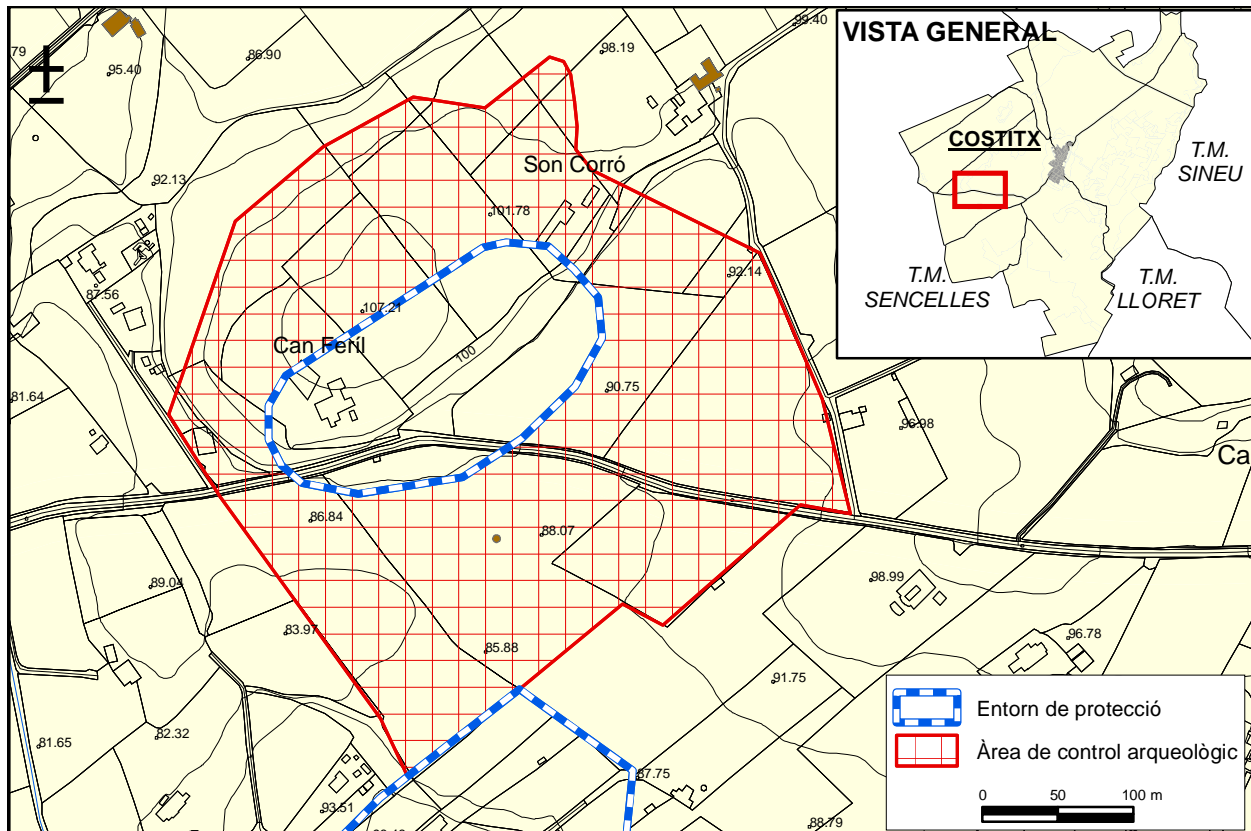
#### 5. PROTECCIÓ DE L'ELEMENT

<b>GRAU DE PROTECCIÓ</b>	A		
<b>USOS PERMESOS</b>	Els corresponents a la qualificació del sòl rústic en la qual es localitza		
<b>ELEMENTS A PRESERVAR</b>	El conjunt del jaciment		
<b>INTERVENCIIONS PREFERENTS I ADMISSIBLES</b>	IP: Accions de promoció, conservació i potenciació que li corresponen com a element integrant de la Ruta d'interès cultural-Ruta arqueològica que discorre pel terme municipal. IA: Restauració, conservació, consolidació		
<b>PROTECCIÓ ESPECÍFICA</b>	Declaració com a BIC amb la categoria com a monument	<b>DECLARACIÓ</b>	Decret 2563/1966, de 10 de setembre. BOE 243, 11/10/1966

#### 6. DEFINICIÓ DE LA ZONA DE PROTECCIÓ

Es determinen com a zones de protecció i de control les delimitades en la documentació gràfica adjunta.

#### LOCALITZACIÓ CARTOGRÀFICA





<b>CODI D'IDENTIFICACIÓ</b>	<b>JA-10</b>
-----------------------------	--------------

## FOTOGRAFIES





## 1. IDENTIFICACIÓ

DENOMINACIÓ	Can Feril	CODI	JA-11
TIPOLOGIA	Mur		
ÚS ACTUAL	Desús		
AUTORIA			
ESTIL O CORRENT			

## 2. LOCALITZACIÓ

NUCLI O PARATGE			
ADREÇA / ACCÉS			
COORDENADES UTM	X: 494230	Y: 4389390	
REFERÈNCIA CADASTRAL	07017A002000680000JB		
ENTORN / CLASSE DE SÒL	Sòl rústic		

## 3. DESCRIPCIÓ

Restes d'un mur de 22 metres de llargària, situat al cim d'un turonet. Dalt d'aquest turó hi han les cases (esbucades) que disten 10 metres del mur. Tot plegat s'ubica sobre una esplanada on s'ha documentat ceràmica. El mur no es del tot visible degut a que la vegetació és molt espesa però forma part d'un complexe més gran, ja que arran de la carretera d'ascens al turó es veuen peces prehistòriques col·locades. Aquest jaciment forma part del jaciment de Son Corró (veure plànol 1:5000).

Proposta de delimitació. Coordenades UTM:

1. X: 494 590      Y: 4389 340
2. X: 494 472      Y: 4389 265
3. X: 494 375      Y: 4389 220
4. X: 494 310      Y: 4389 160
5. X: 494 182      Y: 4389 352
6. X: 494 145      Y: 4389 405
7. X: 494 245      Y: 4389 580
8. X: 494 305      Y: 4389 613
9. X: 494 395      Y: 4389 640
10. X: 494 423     Y: 4389 565
11. X: 494 534     Y: 4389 510

Descripció i justificació dels límits: S'estableix una àrea de protecció que engloba els jaciments de Can Feril (15/11 i el de Can Gallet (Son Corró 15/10). A més, es proposa una àrea de control arqueològic molt més gran que compren la possible dispersió dels dos jaciments. La delimitació de la zona de control arqueològic toca la zona delimitada del jaciment 15/2.

### CRITERIS DE DELIMITACIÓ

1. Criteris matemàtics:  $22 + 1'5 + (15 \times 1) = 38'5$ metres.
2. Criteri de monumentalitat: C
3. Criteri de singularitat: C
4. Criteri de conservació: C
5. Criteri de dispersió de material ceràmic
6. Criteri d'impacte visual
7. Criteri de límits físics (marges i partions de la parcel·la)

Data de la delimitació: 20 de juny de 2001

CRONOLOGIA	Talaiòtic (bronze III)
BIBLIOGRAFIA	GUAL CERDÓ, J.M. (1995): Cent anys d'una troballa sarsadora: els caps de brau de Costitx



CODI D'IDENTIFICACIÓ

JA-11

**4. ESTAT DE CONSERVACIÓ**

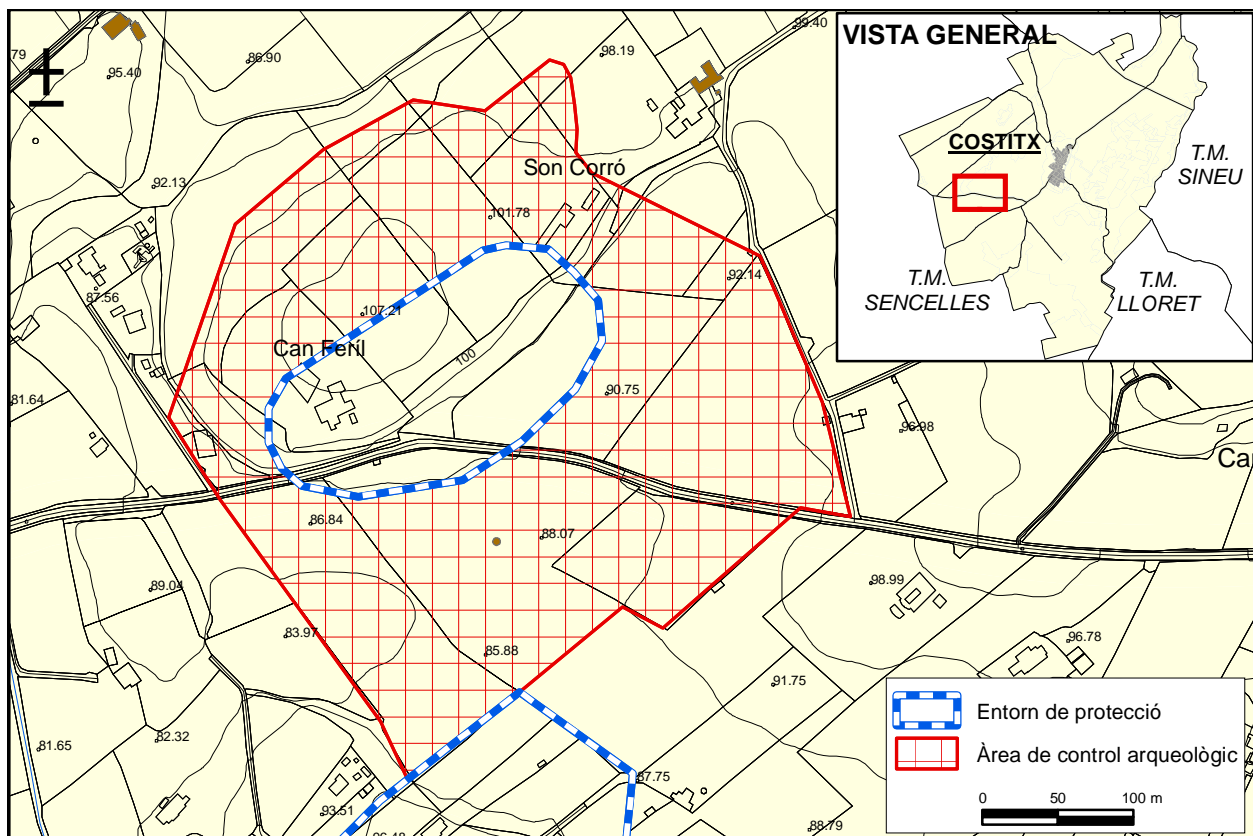
ESTAT DE CONSERVACIÓ	Dolent
INTERVENCIIONS	

**5. PROTECCIÓ DE L'ELEMENT**

GRAU DE PROTECCIÓ	A		
USOS PERMESOS	Els corresponents a la qualificació del sòl rústic en la qual es localitza		
ELEMENTS A PRESERVAR	El conjunt del jaciment		
INTERVENCIIONS PREFERENTS I ADMISSIBLES	IP: IA: Restauració, conservació, consolidació		
PROTECCIÓ ESPECÍFICA	Declaració com a BIC amb la categoria com a monument	DECLARACIÓ	Decret 2563/1966, de 10 de setembre. BOE 243, 11/10/1966

**6. DEFINICIÓ DE LA ZONA DE PROTECCIÓ**

Es determinen com a zones de protecció i de control les delimitades en la documentació gràfica adjunta.

**LOCALITZACIÓ CARTOGRÀFICA**



<b>CODI D'IDENTIFICACIÓ</b>	<b>JA-11</b>
-----------------------------	--------------

## FOTOGRAFIES





### 1. IDENTIFICACIÓ

DENOMINACIÓ	es Pujol	CODI	JA-12
TIPOLOGIA	Taca ceràmica		
ÚS ACTUAL	Agrari		
AUTORIA			
ESTIL O CORRENT			

### 2. LOCALITZACIÓ

NUCLI O PARATGE	es Pujol		
ADREÇA / ACCÉS			
COORDENADES UTM	X: 494733	Y: 4388905	
REFERÈNCIA CADASTRAL	07017A001001530000JH		
ENTORN / CLASSE DE SÒL	Sòl rústic, es tracta d'un turó cobert de pinar		

### 3. DESCRIPCIÓ

S'ha documentat ceràmica en superfície, en gran quantitat, concentrada a l'esplanada del cim del turonet anomenat es Pujol. Es tracta d'una zona de treball agrícola i ramader on s'han practicat molts tancament en pedra seca. Des d'aquest punt es té un bon domini visual sobre el nord i l'oest. En les dues marjades de les vessants N i W del turó, s'ha localitzat ceràmica però en poca quantitat. No s'ha documentat estructures.

Proposta de delimitació. Coordenades UTM:

1. X: 494 840      Y: 4388 970
2. X: 494 812      Y: 4388 910
3. X: 494 708      Y: 4388 850
4. X: 494 670      Y: 4388 854
5. X: 494 645      Y: 4388 910
6. X: 494 672      Y: 4388 942
7. X: 494 740      Y: 4388 932
8. X: 494 820      Y: 4388 985

Descripció i justificació dels límits: Es proposa establir una àrea de control arqueològic que abasta el cim del turó. (veure plànol 1:5000)

#### CRITERIS DE DELIMITACIÓ

1. Criteris matemàtics:
2. Criteri de monumentalitat: C
3. Criteri de singularitat: C
4. Criteri de conservació: C
5. Criteri de dispersió de material ceràmic:
6. Criteri d'impacte visual
7. Criteri de límits físics (marges i partions de la parcel·la):

Data de la delimitació: 11 de julio de 2001

CRONOLOGIA	Talaiòtic (bronze III), romà
BIBLIOGRAFIA	

### 4. ESTAT DE CONSERVACIÓ

ESTAT DE CONSERVACIÓ	Dolent
INTERVENCIÓ	





<b>CODI D'IDENTIFICACIÓ</b>	<b>JA-12</b>
-----------------------------	--------------

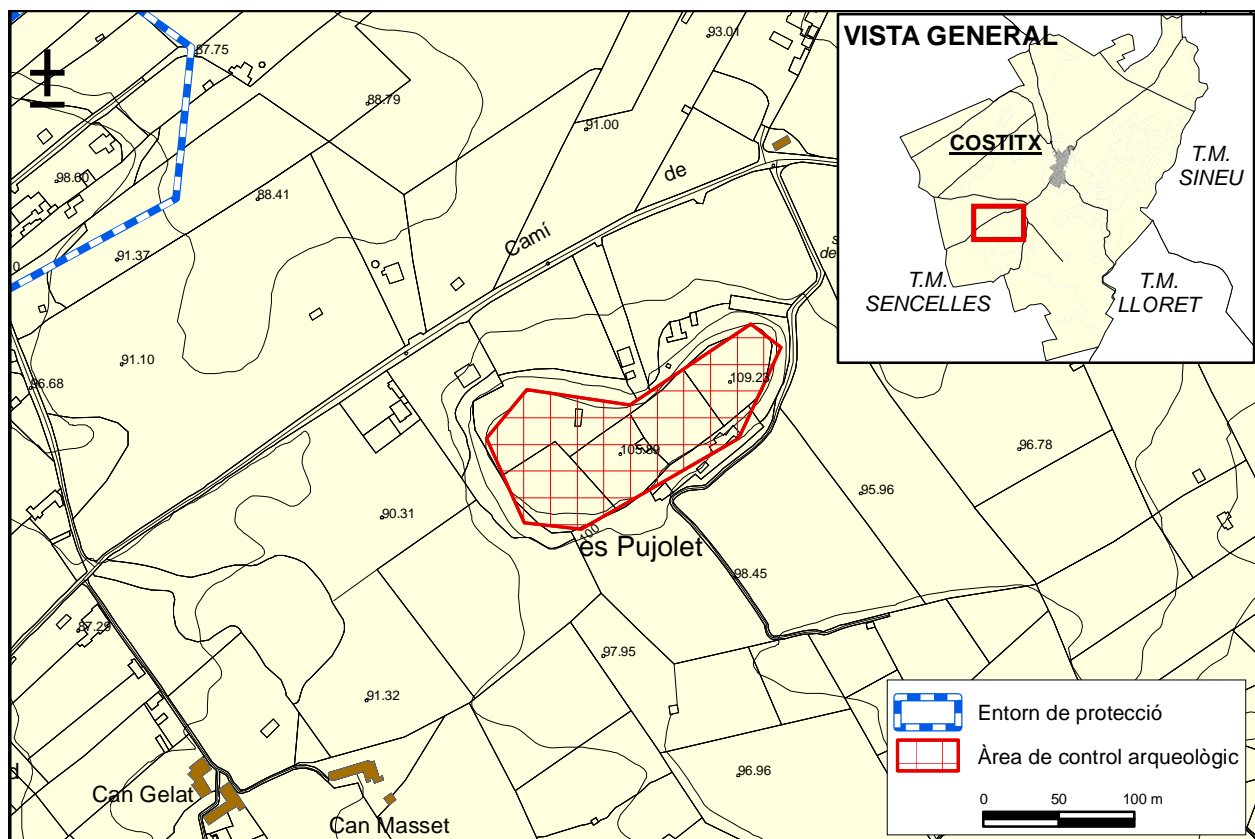
**5. PROTECCIÓ DE L'ELEMENT**

<b>GRAU DE PROTECCIÓ</b>	A		
<b>USOS PERMESOS</b>	Els corresponents a la qualificació del sòl rústic en la qual es localitza		
<b>ELEMENTS A PRESERVAR</b>	El conjunt del jaciment		
<b>INTERVENCIIONS PREFERENTS I ADMISSIBLES</b>	IP: IA: Restauració, conservació, consolidació		
<b>PROTECCIÓ ESPECÍFICA</b>	Declaració com a BIC amb la categoria com a monument	<b>DECLARACIÓ</b>	Decret 2563/1966, de 10 de setembre. BOE 243, 11/10/1966

**6. DEFINICIÓ DE LA ZONA DE PROTECCIÓ**

Es determina com a zona de control la delimitada en la documentació gràfica adjunta.

**LOCALITZACIÓ CARTOGRÀFICA**





<b>CODI D'IDENTIFICACIÓ</b>	<b>JA-12</b>
-----------------------------	--------------

## FOTOGRAFIES







## 1. IDENTIFICACIÓ

DENOMINACIÓ	Hort d'en Planes	CODI	JA-13
TIPOLOGIA	Taca ceràmica		
ÚS ACTUAL	Agrari		
AUTORIA			
ESTIL O CORRENT			

## 2. LOCALITZACIÓ

NUCLI O PARATGE	Hort d'en Planes		
ADREÇA / ACCÉS			
COORDENADES UTM	X: 495370	Y: 4389570	
REFERÈNCIA CADASTRAL	07017A002000400000JY / 07017A002000340000JW		
ENTORN / CLASSE DE SÒL	Sòl rústic, sementer		

## 3. DESCRIPCIÓ

S'ha parlat amb el pagès que ens ha menat fins a l'indret referenciat a la carta arqueològica, indicant-nos que allí s'hi trobaren dos grans "forats" al terra. Un no es va buidar i solament es va cobrir amb un gran mitjà i es va tapar de nou. A l'altre el va excavar ell mateix però no hi va trobar res a l'interior. Sembla que aquests "forats" tenien la fondària d'un home i estaven excavats a la roca. En aquest mateix sementer, de darrere ses cases, aquesta persona ens indicà que havien aparegut grans trossos de ceràmica. No obstant això, nosaltres només n'hem localitzat alguns petits fragments.

Proposta de delimitació. Coordenades UTM:

1. X: 495 445      Y: 4389 615
2. X: 495 392      Y: 4389 585
3. X: 495 414      Y: 4389 552
4. X: 495 358      Y: 4389 510
4. X: 495 322      Y: 4389 565
5. X: 495 320      Y: 4389 623

Descripció i justificació dels límits: S'estableix una àrea de control arqueològic que comprén la zona on hi hauria el jaciment (segons la informació oral).

### CRITERIS DE DELIMITACIÓ

1. Criteris matemàtics:
2. Criteri de monumentalitat: C
3. Criteri de singularitat: C
4. Criteri de conservació: C
5. Criteri de dispersió de material ceràmic
6. Criteri d'impacte visual
7. Criteri de límits físics (marges i partions de la parcel·la)

Data de la delimitació: 3 de juliol 2001

CRONOLOGIA	romà, segles XVII-XVIII
BIBLIOGRAFIA	

## 4. ESTAT DE CONSERVACIÓ

ESTAT DE CONSERVACIÓ	Dolent
INTERVENCIÓ	



<b>CODI D'IDENTIFICACIÓ</b>	<b>JA-13</b>
-----------------------------	--------------

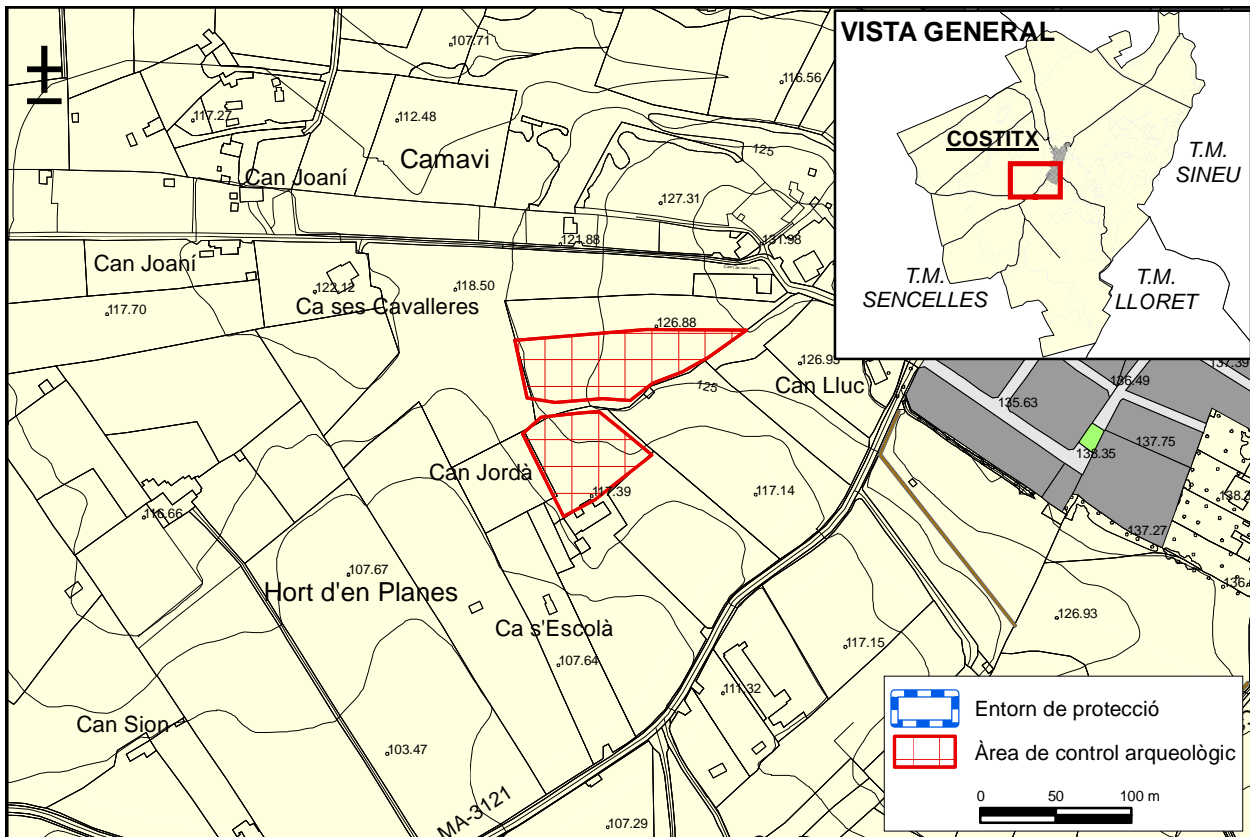
**5. PROTECCIÓ DE L'ELEMENT**

<b>GRAU DE PROTECCIÓ</b>	A		
<b>USOS PERMESOS</b>	Els corresponents a la qualificació del sòl rústic en la qual es localitza		
<b>ELEMENTS A PRESERVAR</b>	El conjunt del jaciment		
<b>INTERVENCIIONS PREFERENTS I ADMISSIBLES</b>	IP: IA: Restauració, conservació, consolidació		
<b>PROTECCIÓ ESPECÍFICA</b>	Declaració com a BIC amb la categoria com a monument	<b>DECLARACIÓ</b>	Decret 2563/1966, de 10 de setembre. BOE 243, 11/10/1966

**6. DEFINICIÓ DE LA ZONA DE PROTECCIÓ**

Es determina com a zona de control la delimitada en la documentació gràfica adjunta.

**LOCALITZACIÓ CARTOGRÀFICA**





<b>CODI D'IDENTIFICACIÓ</b>	<b>JA-13</b>
-----------------------------	--------------

## FOTOGRAFIES



**1. IDENTIFICACIÓ**

<b>DENOMINACIÓ</b>	<b>Puig d'en Roca</b>	<b>CODI</b>	<b>JA-14</b>
<b>TIPOLOGIA</b>	Taca ceràmica		
<b>ÚS ACTUAL</b>	Agrari		
<b>AUTORIA</b>			
<b>ESTIL O CORRENT</b>			

**2. LOCALITZACIÓ**

<b>NUCLI O PARATGE</b>	Puig d'en Roca		
<b>ADREÇA / ACCÉS</b>			
<b>COORDENADES UTM</b>	X: 496410	Y: 4390156	
<b>REFERÈNCIA CADASTRAL</b>	07017A004000950000JT		
<b>ENTORN / CLASSE DE SÒL</b>	Sòl rústic		

**3. DESCRIPCIÓ**

Taca ceràmica localitzada al cim i a les vessants E, S i W del puig d'en Roca. El jaciment es troba al cim del terreny, entre dues cases i un pinar, en una zona que s'aprofita per a feines agrícoles. El domini visual des d'aquest indret és molt bo. S'ha localitzat ceràmica però en poca quantitat.

Proposta de delimitació. Coordenades UTM:

1. X: 496 405      Y: 4390 172
2. X: 496 430      Y: 4390 160
3. X: 496 414      Y: 4390 140
4. X: 496 388      Y: 4390 152

Descripció i justificació dels límits: S'estableix una àrea de control arqueològic que agafa la zona on hem documentat ceràmica.

CRITERIS DE DELIMITACIÓ (Data de la delimitació: 20 de juny de 2001)

1. Criteris matemàtics:
2. Criteri de monumentalitat: C
3. Criteri de singularitat: C
4. Criteri de conservació: C
5. Criteri de dispersió de material ceràmic
6. Criteri d'impacte visual
7. Criteri de límits físics (marges i partions de la parcel·la)

<b>CRONOLOGIA</b>	Romà
<b>BIBLIOGRAFIA</b>	

**4. ESTAT DE CONSERVACIÓ**

<b>ESTAT DE CONSERVACIÓ</b>	Dolent
<b>INTERVENCIÓNS</b>	



<b>CODI D'IDENTIFICACIÓ</b>	<b>JA-14</b>
-----------------------------	--------------

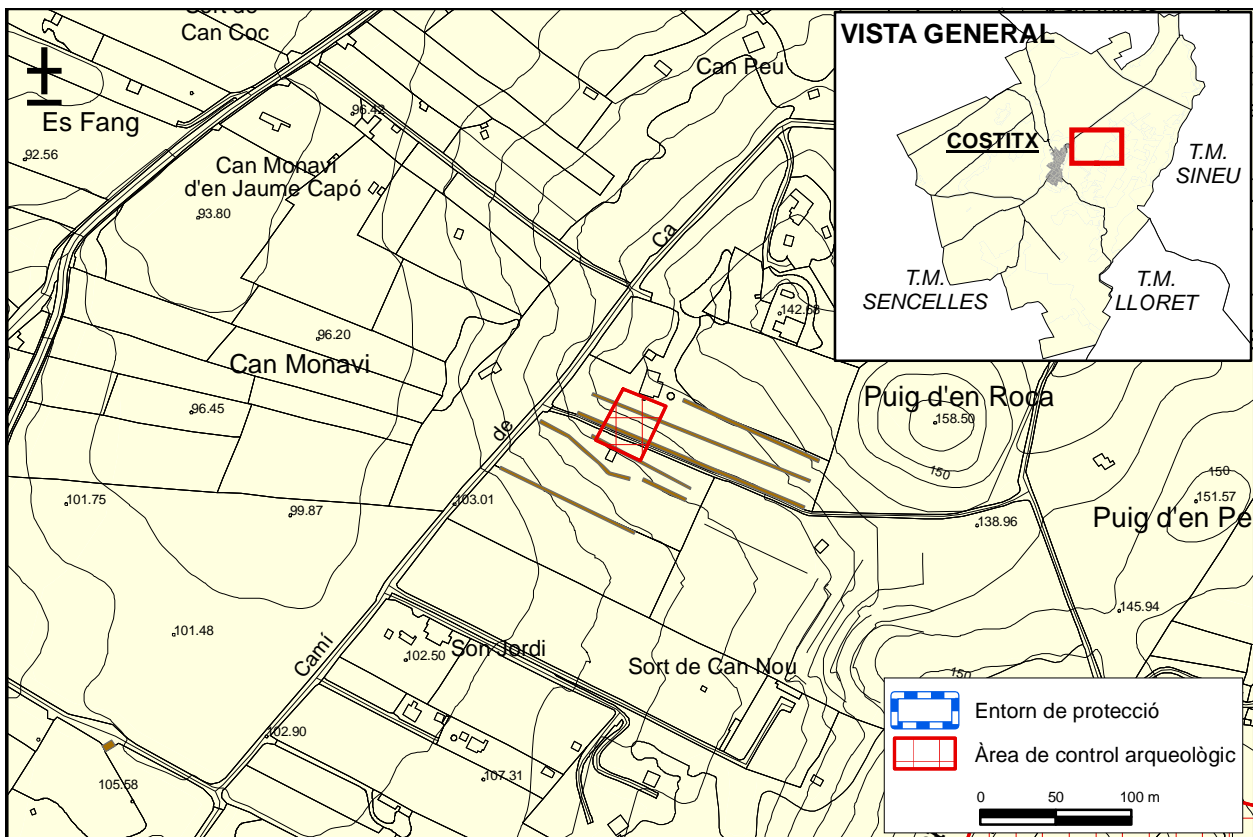
**5. PROTECCIÓ DE L'ELEMENT**

<b>GRAU DE PROTECCIÓ</b>	A		
<b>USOS PERMESOS</b>	Els corresponents a la qualificació del sòl rústic en la qual es localitza		
<b>ELEMENTS A PRESERVAR</b>	El conjunt del jaciment		
<b>INTERVENCIIONS PREFERENTS I ADMISSIBLES</b>	IP: IA: Restauració, conservació, consolidació		
<b>PROTECCIÓ ESPECÍFICA</b>	Declaració com a BIC amb la categoria com a monument	<b>DECLARACIÓ</b>	Decret 2563/1966, de 10 de setembre. BOE 243, 11/10/1966

**6. DEFINICIÓ DE LA ZONA DE PROTECCIÓ**

Es determina com a zona de control la delimitada en la documentació gràfica adjunta.

**LOCALITZACIÓ CARTOGRÀFICA**





<b>CODI D'IDENTIFICACIÓ</b>	<b>JA-14</b>
-----------------------------	--------------

## FOTOGRAFIES



**1. IDENTIFICACIÓ**

DENOMINACIÓ	Can Quaranta	CODI	JA-15
TIPOLOGIA			
ÚS ACTUAL			
AUTORIA			
ESTIL O CORRENT			

**2. LOCALITZACIÓ**

NUCLI O PARATGE			
ADREÇA / ACCÉS			
COORDENADES UTM	X:	Y:	
REFERÈNCIA CADASTRAL			
ENTORN / CLASSE DE SÒL	Sòl rústic		

**3. DESCRIPCIÓ**

Desaparegut	
CRONOLOGIA	
BIBLIOGRAFIA	

**4. ESTAT DE CONSERVACIÓ**

ESTAT DE CONSERVACIÓ	
INTERVENCIIONS	

**5. PROTECCIÓ DE L'ELEMENT**

GRAU DE PROTECCIÓ			
USOS PERMESOS			
ELEMENTS A PRESERVAR			
INTERVENCIIONS PREFERENTS I ADMISSIBLES			
PROTECCIÓ ESPECÍFICA	Declaració com a BIC amb la categoria com a monument	DECLARACIÓ	Decret 2563/1966, de 10 de setembre. BOE 243, 11/10/1966

**6. DEFINICIÓ DE LA ZONA DE PROTECCIÓ**

--





## 1. IDENTIFICACIÓ

<b>DENOMINACIÓ</b>	<b>Can Nou</b>	<b>CODI</b>	<b>JA-16</b>
<b>TIPOLOGIA</b>	Naveta d'habitació		
<b>ÚS ACTUAL</b>	Desús		
<b>AUTORIA</b>			
<b>ESTIL O CORRENT</b>			

## 2. LOCALITZACIÓ

<b>NUCLI O PARATGE</b>	Can Nou		
<b>ADREÇA / ACCÉS</b>			
<b>COORDENADES UTM</b>	X: 496830	Y: 4391230	
<b>REFERÈNCIA CADASTRAL</b>	07017A003002660000JW / 07017A003002670000JA		
<b>ENTORN / CLASSE DE SÒL</b>	Sòl rústic		

## 3. DESCRIPCIÓ

Restes d'una naveta de la qual només es conserva una paret en direcció NW-SE. L'estat general es dolent (molt arrasada). Al sud se li adosa una tanca que separa un camí i als voltants hi han terres de conreu i ametlers. No s'ha documentat ceràmica.

Proposta de delimitació. Coordenades UTM:

- |               |             |
|---------------|-------------|
| 1. X: 496 930 | Y: 4391 223 |
| 2. X: 496 890 | Y: 4391 152 |
| 3. X: 496 823 | Y: 4391 205 |
| 4. X: 496 703 | Y: 4391 250 |
| 5. X: 496 813 | Y: 4391 313 |
| 6. X: 496 883 | Y: 4391 261 |

Descripció i justificació dels límits: S'estableix una àrea de protecció de 16 metres a comptar a partir del límit exterior de la paret. Es proposa establir una àrea de control arqueològic més gran que arribi fins a la carretera (veure plànol 1:5000).

### CRITERIS DE DELIMITACIÓ

1. Criteris matemàtics:  $7 + 2 + (0'50 \times 15) = 16'5$  metres
2. Criteri de monumentalitat: C
3. Criteri de singularitat: C
4. Criteri de conservació: C
5. Criteri de dispersió de material ceràmic
6. Criteri d'impacte visual
7. Criteri de límits físics (marges i partions de la parcel·la)

Data de la delimitació: 3 de juliol de 2001

<b>CRONOLOGIA</b>	Pretalaiòtic (bronze II)
<b>BIBLIOGRAFIA</b>	

## 4. ESTAT DE CONSERVACIÓ

<b>ESTAT DE CONSERVACIÓ</b>	Dolent
<b>INTERVENCIÓNS</b>	



<b>CODI D'IDENTIFICACIÓ</b>	<b>JA-16</b>
-----------------------------	--------------

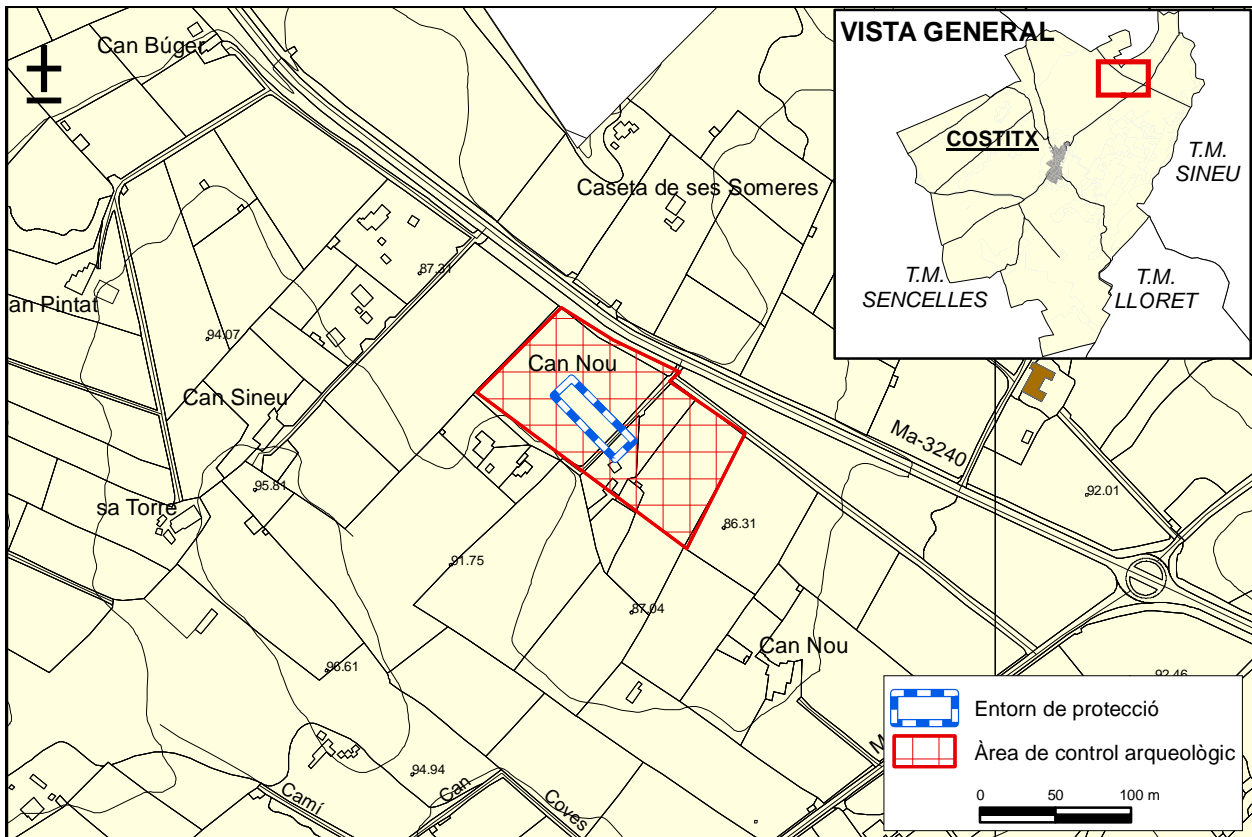
**5. PROTECCIÓ DE L'ELEMENT**

<b>GRAU DE PROTECCIÓ</b>	A		
<b>USOS PERMESOS</b>	Els corresponents a la qualificació del sòl rústic en la qual es localitza		
<b>ELEMENTS A PRESERVAR</b>	El conjunt del jaciment		
<b>INTERVENCIIONS PREFERENTS I ADMISSIBLES</b>	IP: Neteja de la vegetació IA: Restauració, conservació, consolidació		
<b>PROTECCIÓ ESPECÍFICA</b>	Declaració com a BIC amb la categoria com a monument	<b>DECLARACIÓ</b>	

**6. DEFINICIÓ DE LA ZONA DE PROTECCIÓ**

Es determinen com a zones de protecció i de control les delimitades en la documentació gràfica adjunta.

**LOCALITZACIÓ CARTOGRÀFICA**





CODI D'IDENTIFICACIÓ	JA-16
----------------------	-------

**FOTOGRAFIES**





## 1. IDENTIFICACIÓ

<b>DENOMINACIÓ</b>	<b>ses Cases</b>	<b>CODI</b>	<b>JA-17</b>
<b>TIPOLOGIA</b>	Taca ceràmica		
<b>ÚS ACTUAL</b>	Agrari		
<b>AUTORIA</b>			
<b>ESTIL O CORRENT</b>			

## 2. LOCALITZACIÓ

<b>NUCLI O PARATGE</b>	Castell d'Amós		
<b>ADREÇA / ACCÉS</b>			
<b>COORDENADES UTM</b>	X: 496760	Y: 4388700	
<b>REFERÈNCIA CADASTRAL</b>	07017A001003340000JX		
<b>ENTORN / CLASSE DE SÒL</b>	Sòl rústic		

## 3. DESCRIPCIÓ

S'ha documentat ceràmica en superfície, a la tanca situada immediatament rere les cases. Es tracta d'una zona elevada del terreny amb molt bon domini visual. No s'han documentat estructures.

Proposta de delimitació. Coordenades UTM:

- |               |             |
|---------------|-------------|
| 1. X: 496 708 | Y: 4388 718 |
| 2. X: 496 804 | Y: 4388 652 |
| 3. X: 496 760 | Y: 4388 715 |
| 4. X: 496 713 | Y: 4388 787 |

Descripció i justificació dels límits: Es proposa establir una àrea de control arqueològic que comprén la zona on s'ha documentat la ceràmica (veure plànol 1:5000).

CRITERIS DE DELIMITACIÓ (Data de la delimitació: 18 de juliol de 2001)

1. Criteris matemàtics:
2. Criteri de monumentalitat: C
3. Criteri de singularitat: C
4. Criteri de conservació: C
5. Criteri de dispersió de material ceràmic:
6. Criteri d'impacte visual
7. Criteri de límits físics (marges i partions de la parcel·la):

<b>CRONOLOGIA</b>	romà, medieval islàmic (segle XI)
<b>BIBLIOGRAFIA</b>	

## 4. ESTAT DE CONSERVACIÓ

<b>ESTAT DE CONSERVACIÓ</b>	Dolent
<b>INTERVENCIÓNS</b>	



CODI D'IDENTIFICACIÓ

JA-17

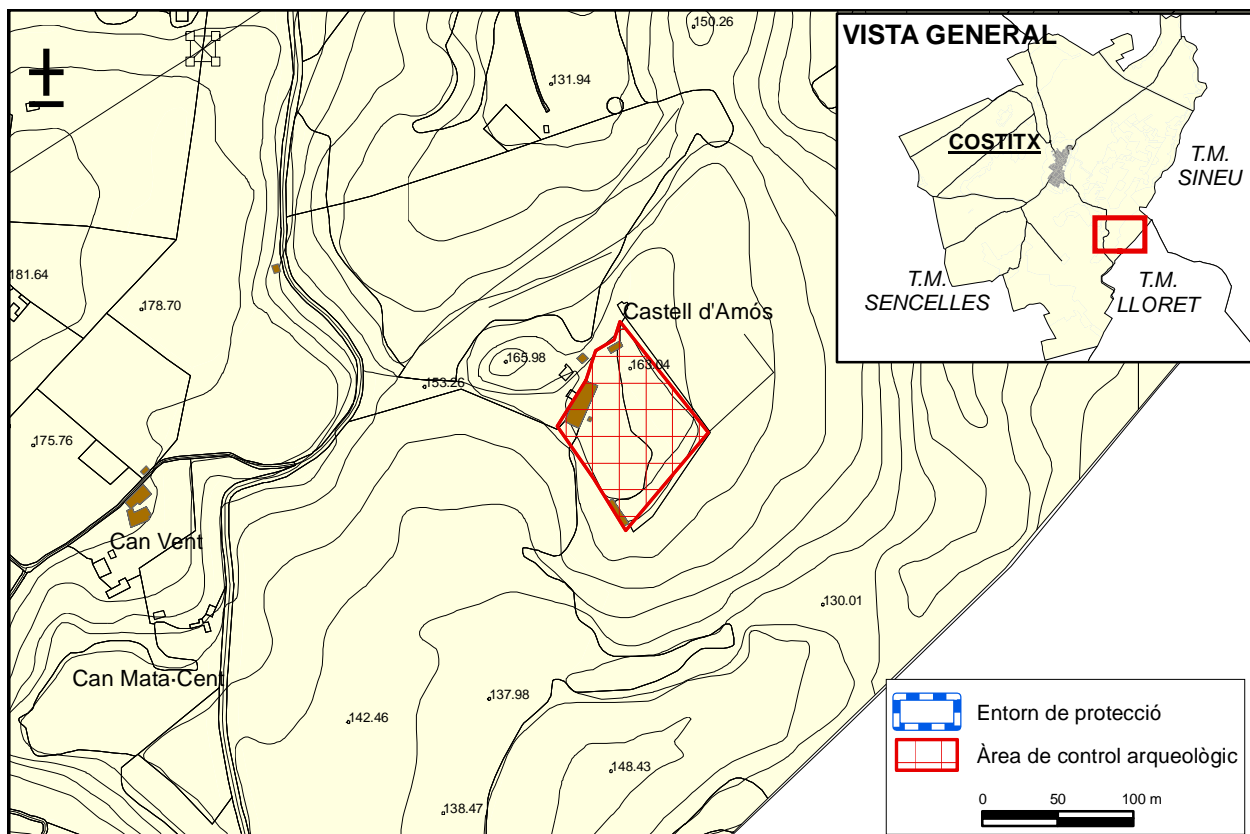
## 5. PROTECCIÓ DE L'ELEMENT

<b>GRAU DE PROTECCIÓ</b>	A		
<b>USOS PERMESOS</b>	Els corresponents a la qualificació del sòl rústic en la qual es localitza		
<b>ELEMENTS A PRESERVAR</b>	El conjunt del jaciment		
<b>INTERVENCIIONS PREFERENTS I ADMISSIBLES</b>	IP: IA: Restauració, conservació, consolidació		
<b>PROTECCIÓ ESPECÍFICA</b>	Declaració com a BIC amb la categoria com a monument	<b>DECLARACIÓ</b>	Decret 2563/1966, de 10 de setembre. BOE 243, 11/10/1966

## 6. DEFINICIÓ DE LA ZONA DE PROTECCIÓ

Es determina com a zona de control la delimitada en la documentació gràfica adjunta.

## LOCALITZACIÓ CARTOGRÀFICA





<b>CODI D'IDENTIFICACIÓ</b>	<b>JA-17</b>
-----------------------------	--------------

**FOTOGRAFIES**







### 1. IDENTIFICACIÓ

DENOMINACIÓ	sa Garriga / Son Pujau	CODI	JA-18
TIPOLOGIA	Cova natural		
ÚS ACTUAL	Desús		
AUTORIA			
ESTIL O CORRENT			

### 2. LOCALITZACIÓ

NUCLI O PARATGE	sa Garriga		
ADREÇA / ACCÉS			
COORDENADES UTM	X: 495649	Y: 4389116	
REFERÈNCIA CADASTRAL	07017A001003050000JE		
ENTORN / CLASSE DE SÒL	Sòl rústic		

### 3. DESCRIPCIÓ

Cova situada al cim d'un puig. Es de planta arrodonida, amb una amplada màxima de 5 metres i una altària de 1'40 metres. L'entrada està orientada al N i es presenta espaiada. Fàcil accés. L'interior de la cova també es espaiat i net, però les arrels de les alzines que hi han a sobre han brostat per les parets laterals de l'interior i pel sostre. Sembla que la cova s'ha reblit de terra en alguns llocs per tal de utilitzar-la. En direcció al sud, i a una vintena de metres de l'entrada, s'hi troba una casa de recent construcció. Al nord-est, també a una vintena de metres, existeix una altra construcció, de menors proporcions.

Proposta de delimitació. Coordenades UTM:

1. X: 495 648      Y: 4389 123
2. X: 495 655      Y: 4389 115
3. X: 495 647      Y: 4389 107
4. X: 495 642      Y: 4389 116

Descripció i justificació dels límits: Es proposa establir una àrea protegida que consisteix en la projecció de planta de la cova a la superfície, més un anell de dos metres als seus voltants.

#### CRITERIS DE DELIMITACIÓ

1. Criteris matemàtics:
2. Criteri de monumentalitat: C
3. Criteri de singularitat: C
4. Criteri de conservació: B
5. Criteri de dispersió de material ceràmic:
6. Criteri d'impacte visual
7. Criteri de límits físics (marges i partions de la parcel.la):

Data de la delimitació: 16 de juliol 2001

CRONOLOGIA	Indeterminada
BIBLIOGRAFIA	

### 4. ESTAT DE CONSERVACIÓ

ESTAT DE CONSERVACIÓ	Dolent
INTERVENCIÓ	



CODI D'IDENTIFICACIÓ

JA-18

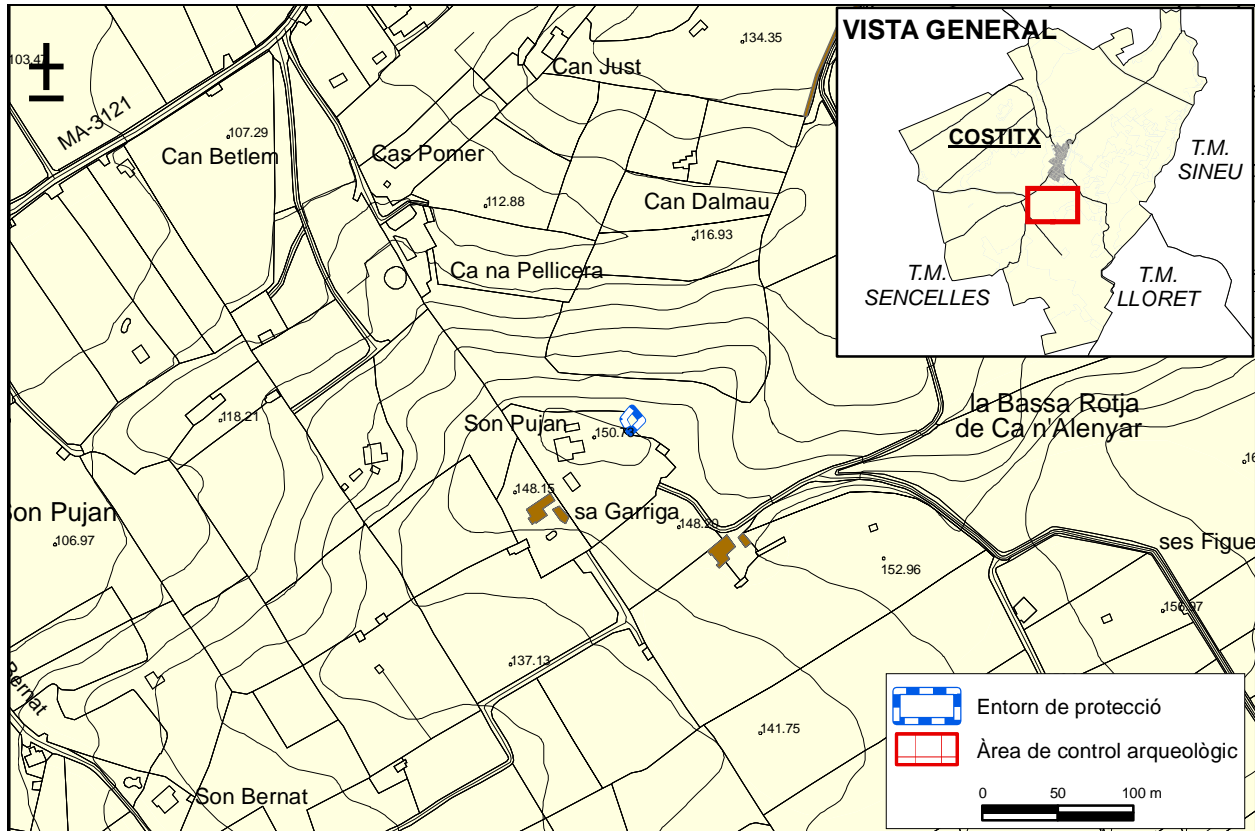
## 5. PROTECCIÓ DE L'ELEMENT

<b>GRAU DE PROTECCIÓ</b>	A		
<b>USOS PERMESOS</b>	Activitats extensives pròpies del sector primari		
<b>ELEMENTS A PRESERVAR</b>	El conjunt del jaciment		
<b>INTERVENCIIONS PREFERENTS I ADMISSIBLES</b>	IP: IA: Restauració, conservació, consolidació		
<b>PROTECCIÓ ESPECÍFICA</b>	Declaració com a BIC amb la categoria com a monument	<b>DECLARACIÓ</b>	Decret 2563/1966, de 10 de setembre. BOE 243, 11/10/1966

## 6. DEFINICIÓ DE LA ZONA DE PROTECCIÓ

Es determina com a zona de protecció l'àmbit definit per la projecció en planta de la cova a la superfície, més un anell de dos metres als seus voltants

## LOCALITZACIÓ CARTOGRÀFICA





<b>CODI D'IDENTIFICACIÓ</b>	<b>JA-18</b>
-----------------------------	--------------

## FOTOGRAFIES



**1. IDENTIFICACIÓ**

DENOMINACIÓ	Can Venta	CODI	JA-19
TIPOLOGIA			
ÚS ACTUAL			
AUTORIA			
ESTIL O CORRENT			

**2. LOCALITZACIÓ**

NUCLI O PARATGE			
ADREÇA / ACCÉS			
COORDENADES UTM			
REFERÈNCIA CADASTRAL			
ENTORN / CLASSE DE SÒL	Sòl rústic		

**3. DESCRIPCIÓ**

Desaparegut	
CRONOLOGIA	
BIBLIOGRAFIA	

**4. ESTAT DE CONSERVACIÓ**

ESTAT DE CONSERVACIÓ	Destruït
INTERVENCIIONS	

**5. PROTECCIÓ DE L'ELEMENT**

GRAU DE PROTECCIÓ			
USOS PERMESOS			
ELEMENTS A PRESERVAR			
INTERVENCIIONS PREFERENTS I ADMISSIBLES			
PROTECCIÓ ESPECÍFICA	Declaració com a BIC amb la categoria com a monument	DECLARACIÓ	Decret 2563/1966, de 10 de setembre. BOE 243, 11/10/1966

**6. DEFINICIÓ DE LA ZONA DE PROTECCIÓ**

--



## **CAMINS**







## 1. IDENTIFICACIÓ

DENOMINACIÓ	Camí de Son Horrac / Camí de Can Tomàs	CODI	CM-4
TIPOLOGIA	Camí		
ÚS ACTUAL	Xarxa viària		
AUTORIA			
ESTIL O CORRENT	Popular		

## 2. LOCALITZACIÓ

NUCLI O PARATGE	S'inicia a la carretera PM-324 a prop de Son Horrac i finalitza a Can Tomàs.
ENTORN / CLASSE DE SÒL	Sòl rústic

## 3. DESCRIPCIÓ

<p><b>Tipologia:</b></p> <ul style="list-style-type: none"> <li>-Tipologia: carro</li> <li>-Amplada: 2,5 m</li> <li>-Tipus de ferm: terra</li> </ul> <p><b>Seguiment:</b></p> <ul style="list-style-type: none"> <li>-Dificultat: sense problemes.</li> <li>-Fites: no.</li> <li>-Pintades: no.</li> <li>-Cartells indicadors: "Camí de Son Horrac" a l'inici.</li> </ul> <p><b>Tipus de limitació lateral:</b></p> <ul style="list-style-type: none"> <li>-Parets i reixeta</li> </ul> <p><b>Limitacions de pas: -</b></p> <p><b>Titularitat: pública</b></p>	
CRONOLOGIA	
BIBLIOGRAFIA	

## 4. ESTAT DE CONSERVACIÓ

ESTAT DE CONSERVACIÓ	Regular
INTERVENCIIONS	Ha estat asfaltat

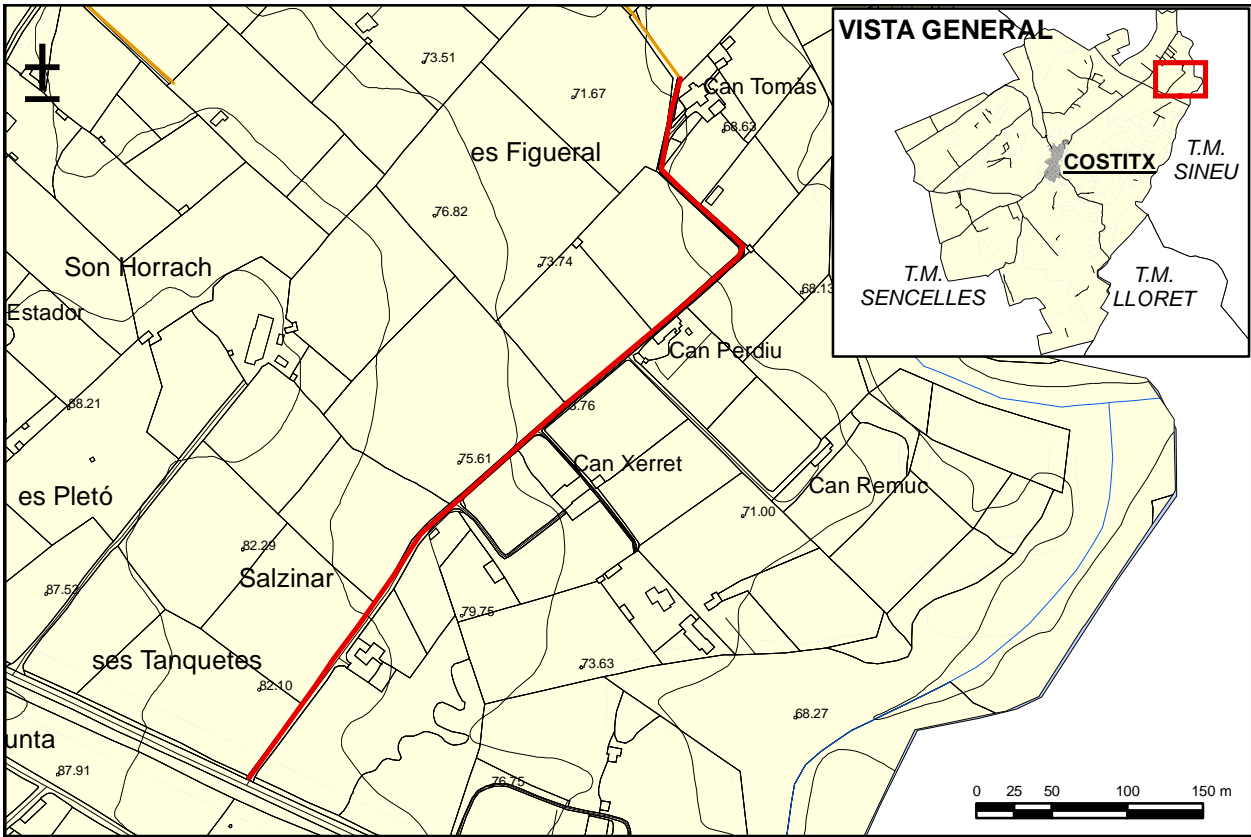
## 5. PROTECCIÓ DE L'ELEMENT

GRAU DE PROTECCIÓ	B
USOS PERMESOS	Xarxa viària
ELEMENTS A PRESERVAR	Marges a l'inici del camí, parets a ambdós costats, mitges llunes
INTERVENCIIONS PREFERENTS I ADMISSIBLES	IP: IA: Restauració, conservació i consolidació dels elements de paret seca



**LOCALITZACIÓ CARTOGRÀFICA**

<b>CODI D'IDENTIFICACIÓ</b>	<b>CM-4</b>
-----------------------------	-------------



**FOTOGRAFIES**





## 1. IDENTIFICACIÓ

DENOMINACIÓ	Camí de ses Comes (A) / Camí de Son Roig / Camí de Son Ganxo	CODI	CM-6
TIPOLOGIA	Camí		
ÚS ACTUAL	Xarxa viària, desús		
AUTORIA			
ESTIL O CORRENT	Popular		

## 2. LOCALITZACIÓ

NUCLI O PARATGE	S'inicia al camí d'Inca número 5 i finalitza al camí de ses Comes (B), núm. 173, a la zona de Can Sec.
ENTORN / CLASSE DE SÒL	Sòl rústic

## 3. DESCRIPCIÓ

<p><b>Tipologia:</b>  Tram 1 (de l'inici a les proximitats de Can Sec)  - Tipologia: carro  - Amplada: 2,2-3 (2) m  - Tipus de ferm: terra  Tram 2 (continuació del camí fins a una llargada d'uns 300 m on el camí actualment desapareix)  - Tipologia: carro  - Amplada: 2,8 (2) m  - Tipus de ferm: terra</p> <p><b>Seguiment:</b>  - Dificultat: fàcil.  - Fites: no.  - Pintades: no.  - Cartells indicadors: Cartell "camí de ses Comes" a l'inici.</p> <p><b>Tipus de limitació lateral:</b>  - Parets a ambdós costats</p> <p><b>Limitacions de pas:</b>  Uns 25 metres abans del final del tram 2, el camí està tapat amb fustes i somiers. A final del camí està tapat amb pedres i a l'altra banda no s'observen restes del camí.</p> <p><b>Observacions:</b>  D'acord amb la documentació localitzada, al pla nacional de vies provincials, el camí té continuïtat amb el camí de ses Comes (B), núm. 173. Tanmateix, actualment aquesta continuació del camí no existeix i està interrompuda, i per tant, ambdós camins s'han catalogat separadament.</p> <p><b>Titularitat:</b> pública</p>	
CRONOLOGIA	
BIBLIOGRAFIA	

## 4. ESTAT DE CONSERVACIÓ

ESTAT DE CONSERVACIÓ	Regular als trams 1 i 2, excepte els darrers 25 metres.
INTERVENCIÓ	



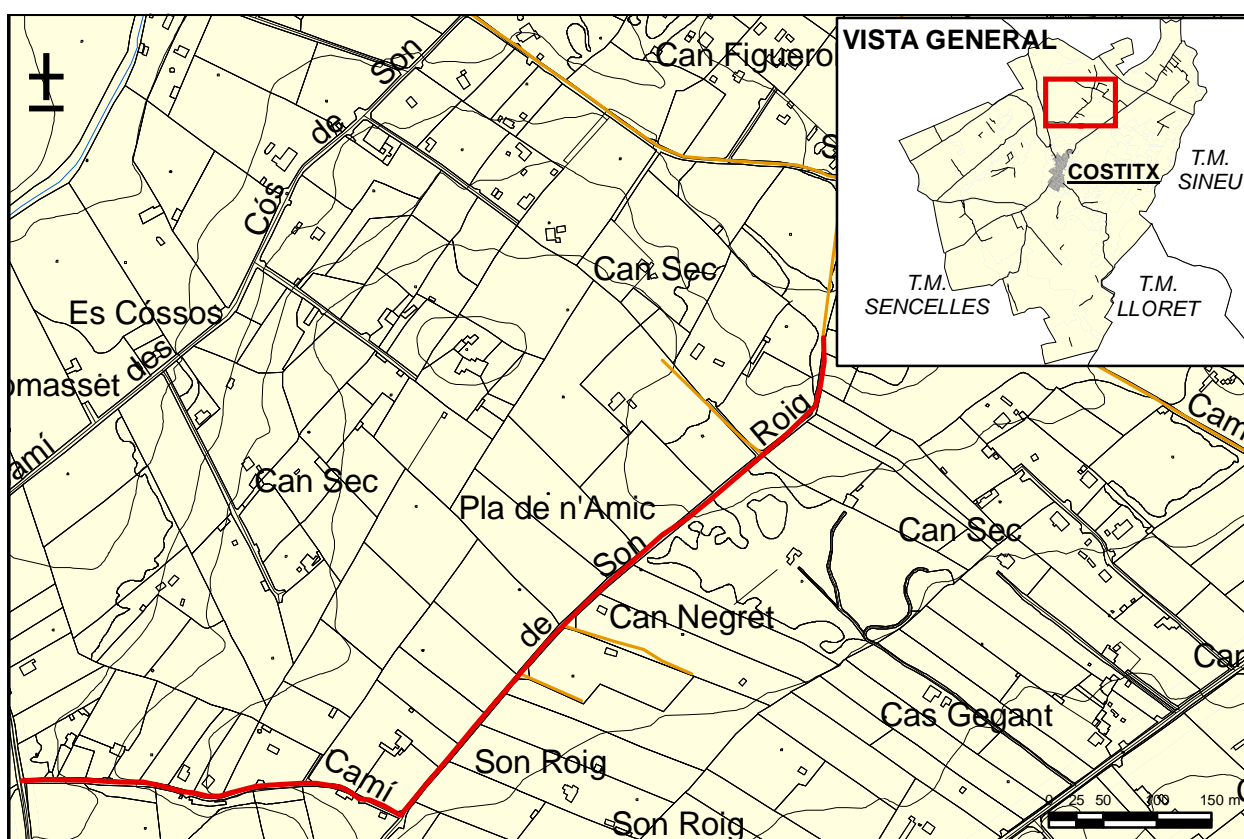
CODI D'IDENTIFICACIÓ

CM-6

## 5. PROTECCIÓ DE L'ELEMENT

<b>GRAU DE PROTECCIÓ</b>	B
<b>USOS PERMESOS</b>	Xarxa viària
<b>ELEMENTS A PRESERVAR</b>	Marge de sustentació, parets a amdós costats
<b>INTERVENCIIONS PREFERENTS I ADMISSIBLES</b>	IP: Netejar la vegetació IA: Reconstrucció del ferm amb terra compactada al tram 2. Restauració, conservació i consolidació dels elements de paret seca

## LOCALITZACIÓ CARTOGRÀFICA







LOCALITZACIÓ CARTOGRÀFICA

CODI D'IDENTIFICACIÓ

CM-6

**FOTOGRAFIES**





## 1. IDENTIFICACIÓ

DENOMINACIÓ	Camí de Son Ganxo / camí de Can Coves	CODI	CM-7
TIPOLOGIA	Camí		
ÚS ACTUAL	Xarxa viària		
AUTORIA			
ESTIL O CORRENT	Popular		

## 2. LOCALITZACIÓ

NUCLI O PARATGE	S'inicia a la carretera PMV-3241 i finalitza al camí núm. 66, proximitats de sa Torre.
ENTORN / CLASSE DE SÒL	Sòl rústic

## 3. DESCRIPCIÓ

<p><b>Tipologia:</b>          Tram 1 (d'uns 250 m)          -Tipologia: carro          -Amplada: 2 m          -Tipus de ferm: terra          Tram 2 (d'uns 300 m)          -Tipologia: carro          -Amplada: 2,2 (1,5) m          -Tipus de ferm: terra</p> <p><b>Seguiment:</b>          -Dificultat: sense problemes          -Fites: no.          -Pintades: no.          -Cartells indicadors: Cartell "camí de Son Ganxo" a l'inici.</p> <p><b>Tipus de limitació lateral:</b>          -Parets</p> <p><b>Limitacions de pas:</b></p> <p><b>Observacions:</b>          Actualment el camí té continuïtat amb els camins núm. 66 i 111. Tanmateix, pel tipus de documentació localitzada s'han catalogat separatament.</p> <p><b>Titularitat:</b> pública</p>	
CRONOLOGIA	
BIBLIOGRAFIA	

## 4. ESTAT DE CONSERVACIÓ

ESTAT DE CONSERVACIÓ	Regular al tram1, dolent al tram 2, envaït per la vegetació.
INTERVENCIÓ	





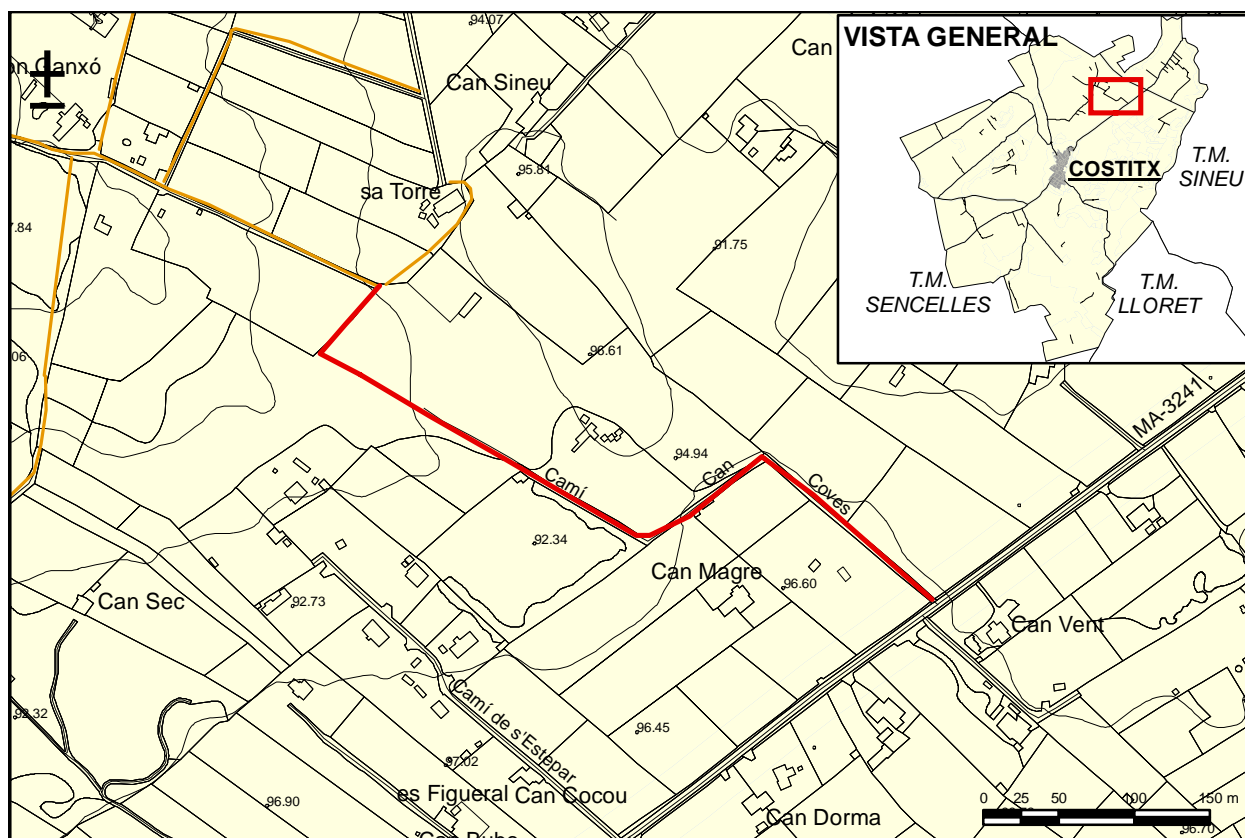
CODI D'IDENTIFICACIÓ

CM-7

## 5. PROTECCIÓ DE L'ELEMENT

<b>GRAU DE PROTECCIÓ</b>	B
<b>USOS PERMESOS</b>	Xarxa viària
<b>ELEMENTS A PRESERVAR</b>	Parets a ambdós costats
<b>INTERVENCIIONS PREFERENTS I ADMISSIBLES</b>	IP: Neteja de la vegetació IA: Reconstrucció del ferm amb terra compactada. Restauració, conservació i consolidació dels elements de paret seca

## LOCALITZACIÓ CARTOGRÀFICA





<b>CODI D'IDENTIFICACIÓ</b>
-----------------------------

<b>CM-7</b>
-------------

## FOTOGRAFIES





## 1. IDENTIFICACIÓ

DENOMINACIÓ	Camí de Can Masset	CODI	CM-18
TIPOLOGIA	Camí		
ÚS ACTUAL	Xarxa viària		
AUTORIA			
ESTIL O CORRENT	Popular		

## 2. LOCALITZACIÓ

NUCLI O PARATGE	S'inicia al camí dels Horts (núm 15) i finalitza a les proximitats de les cases de Can Masset.
ENTORN / CLASSE DE SÒL	Sòl rústic

## 3. DESCRIPCIÓ

<p><b>Tipologia:</b>          Tram 1 (Des de l'inici fins a l'entrada de les cases de Can Masset)          -Tipologia: carro          -Amplada: 3,7 (2,7) m          -Tipus de ferm: terra          Tram 2 (Continuació del camí per darrera les cases, fins a uns 125 m)          -Tipologia: carro          -Amplada: 2,3 m          -Tipus de ferm: terra</p> <p><b>Seguiment:</b>          -Dificultat: sense problemes          -Fites: no.          -Pintades: no.          -Cartells indicadors: no.</p> <p><b>Tipus de limitació lateral:</b>          -Parets i marge</p> <p><b>Limitacions de pas:</b>          - Una barrera tancada al final del camí.          - Al final del tram 1 hi ha una barrera per accedir a les cases de Can Masset.</p> <p><b>Observacions:</b>          Actualment el camí té continuïtat amb els camins núm. 66 i 111. Tanmateix, pel tipus de documentació localitzada s'han catalogat separatament.</p> <p><b>Titularitat:</b> pública</p>	
CRONOLOGIA	
BIBLIOGRAFIA	

## 4. ESTAT DE CONSERVACIÓ

ESTAT DE CONSERVACIÓ	Regular al tram1, dolent al tram 2, envaït per la vegetació.
INTERVENCIONS	



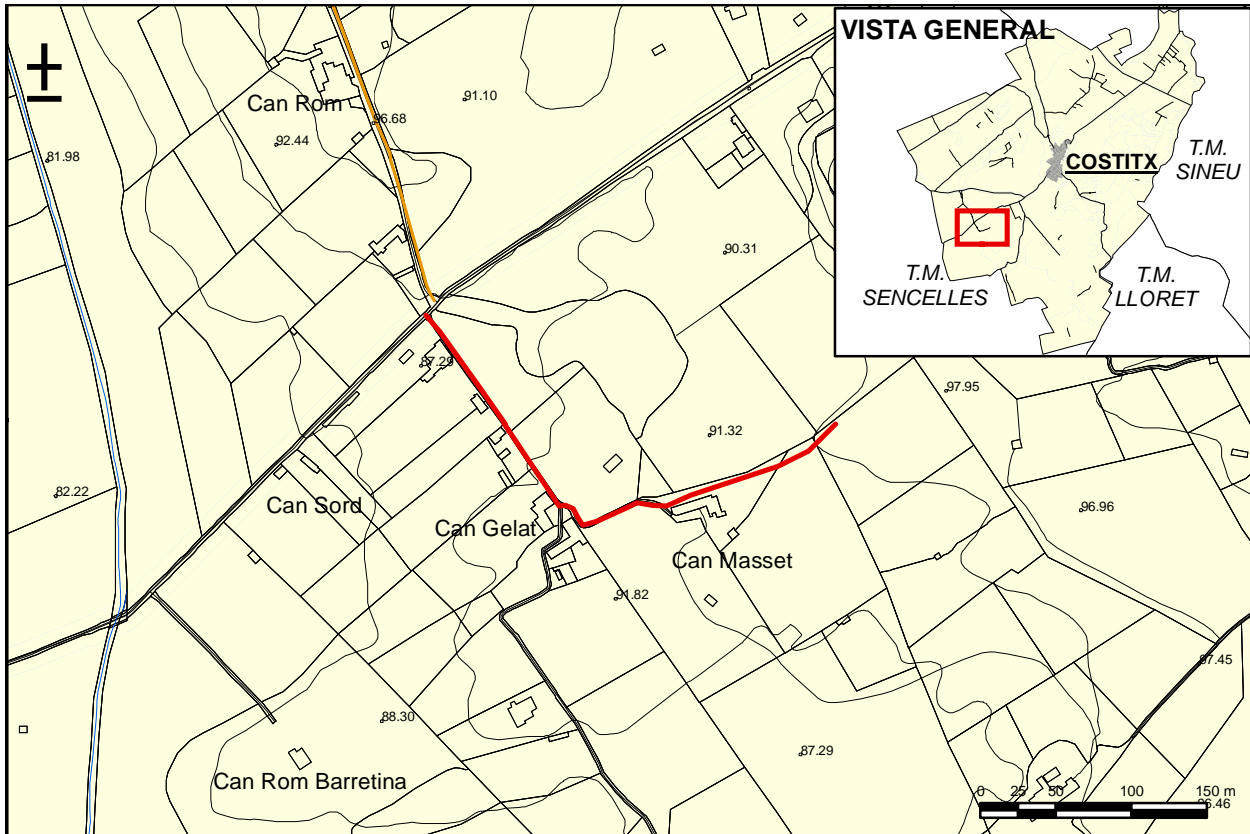
**LOCALITZACIÓ CARTOGRÀFICA**

<b>CODI D'IDENTIFICACIÓ</b>	<b>CM-18</b>
-----------------------------	--------------

**5. PROTECCIÓ DE L'ELEMENT**

<b>GRAU DE PROTECCIÓ</b>	B
<b>USOS PERMESOS</b>	Xarxa viària
<b>ELEMENTS A PRESERVAR</b>	Marge de sustentació, parets a ambdós costats
<b>INTERVENCIÓNS PREFERENTS I ADMISSIBLES</b>	IP: Netejar la vegetació IA: Reconstrucció del ferm amb terra compactada. Restauració, conservació i consolidació dels elements de paret seca

**LOCALITZACIÓ CARTOGRÀFICA**





<b>CODI D'IDENTIFICACIÓ</b>	<b>CM-18</b>
-----------------------------	--------------

## FOTOGRAFIES





## 1. IDENTIFICACIÓ

DENOMINACIÓ	Camí de Can Gallet / Camí de Can Rom	CODI	CM-19
TIPOLOGIA	Camí		
ÚS ACTUAL	Xarxa viària		
AUTORIA			
ESTIL O CORRENT	Popular		

## 2. LOCALITZACIÓ

NUCLI O PARATGE	S'inicia al camí dels Horts (núm 15) i finalitza a la carretera PMV-3121, km 2,6.
ENTORN / CLASSE DE SÒL	Sòl rústic

## 3. DESCRIPCIÓ

### Tipologia:

Tram 1 (Comprén els primers 370 m, fins el creuer amb el camí núm. 85)

- Tipologia: carro
- Amplada: 3 - 4,3 m
- Tipus de ferm: terra

Tram 2 (Continuació del tram 1, d'uns 100 m de llargada)

- Tipologia: carro
- Amplada: 2 m
- Tipus de ferm: terra

Tram 3 (Tram d'uns 50 m, situat a continuació del tram 2, creuant el jaç del torrent)

- Tipologia: carro
- Amplada: 1,8 m
- Tipus de ferm: terra i pedres

Tram 4 (Tram final d'uns 125 m, continuació del tram 3, fins a la carretera, a uns 25 m del final del tram 5, i que actualment dona continuïtat al camí)

- Tipologia: ferradura
- Amplada: 2 m
- Tipus de ferm: terra

Tram 5 (Continuació del tram 2, d'uns 125 m de llargada, que discorre pel mig d'un hort. Actualment no existeix. El seu traçat solament apareix grafiat a les NS de l'any 2000. Al final del tram hi ha un portell tancat amb una barrera)

- Tipologia: ?
- Amplada: ?
- Tipus de ferm: ?

### Seguiment:

- Dificultat: sense problemes, excepte als trams 4 i 5
- Fites: no.
- Pintades: no.
- Cartells indicadors: sí, a l'inici del camí "camí de Can Rom".

### Tipus de limitació lateral:

- Parets i marges
- Obert al tram 5

### Limitacions de pas:

- El final del camí, al tram 4, està tapat amb branques i pedres
- Un barrera tancada al final del camí, al tram 5.

### Observacions:

El traçat actual que dona continuïtat al camí correspon al del trams 1, 2, 3 i 4, des del camí dels Horts fins a la carretera de Sencelles, coincidint amb el que apareix grafiat al plànol d'en Moreno Ramirez (1858). A les normes subsidiàries (NS) el traçat del final del camí discorre pel tram 5 en substitució dels trams 3 i 4. El traçat del tram 5 actualment no existeix, tanmateix aparèixer documentat a les NS de l'any 2000 i per aquest motiu que també s'inclou al catàleg.

**Titularitat:** pública

CODI D'IDENTIFICACIÓ

CM-19





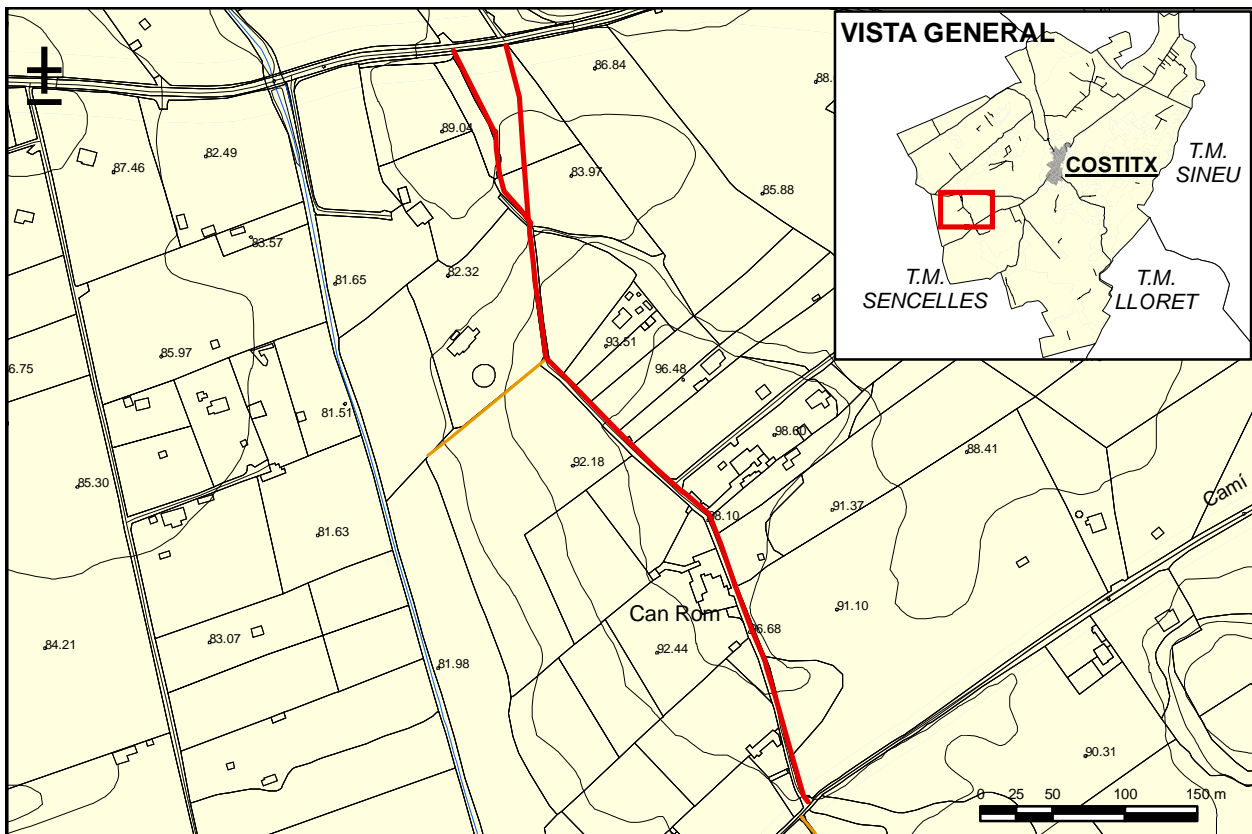
#### 4. ESTAT DE CONSERVACIÓ

<b>ESTAT DE CONSERVACIÓ</b>	Bo al tram 1. Regular als trams 2 i 3. Dolent al tram 4. El tram 5 actualment no existeix..
<b>INTERVENCIÓNS</b>	

#### 5. PROTECCIÓ DE L'ELEMENT

<b>GRAU DE PROTECCIÓ</b>	B
<b>USOS PERMESOS</b>	Xarxa viària
<b>ELEMENTS A PRESERVAR</b>	Marges al tram 3, parets.
<b>INTERVENCIÓNS PREFERENTS I ADMISSIBLES</b>	IP: IA: Reconstrucció del ferm amb terra compactada als trams 4 i 5. Restauració, conservació i consolidació dels elements de paret seca

#### LOCALITZACIÓ CARTOGRÀFICA





CODI D'IDENTIFICACIÓ

CM-19

**FOTOGRAFIES**





### 1. IDENTIFICACIÓ

DENOMINACIÓ	Camí del pou des camp des Pi	CODI	CM-36
TIPOLOGIA	Camí		
ÚS ACTUAL	Xarxa viària		
AUTORIA			
ESTIL O CORRENT	Popular		

### 2. LOCALITZACIÓ

NUCLI O PARATGE	S'inicia al camí de Can Tro (núm 31 Catàleg Fodesma) i finalitza al camí de Can Poletó.
ENTORN / CLASSE DE SÒL	Sòl rústic

### 3. DESCRIPCIÓ

<p><b>Tipologia:</b>          Tram 1 (Des de l'inici fins el creuer amb el torrent de Sencelles)          -Tipologia: carro          -Amplada: 1 (2) m          -Tipus de ferm: terra          Tram 2 (Continuació del camí fins el final)          -Tipologia: carro          -Amplada: 2 m          -Tipus de ferm: terra</p> <p><b>Seguiment:</b>          -Dificultat: sense problemes          -Fites: no.          -Pintades: no.          -Cartells indicadors: no.</p> <p><b>Tipus de limitació lateral:</b>          -Parets i reixes</p> <p><b>Limitacions de pas: -</b></p> <p><b>Observacions: -</b></p> <p><b>Titularitat: pública</b></p>	
CRONOLOGIA	
BIBLIOGRAFIA	

### 4. ESTAT DE CONSERVACIÓ

ESTAT DE CONSERVACIÓ	Dolent, envaït per la vegetació al tram 1. Regular al tram 2.
INTERVENCIÓ	



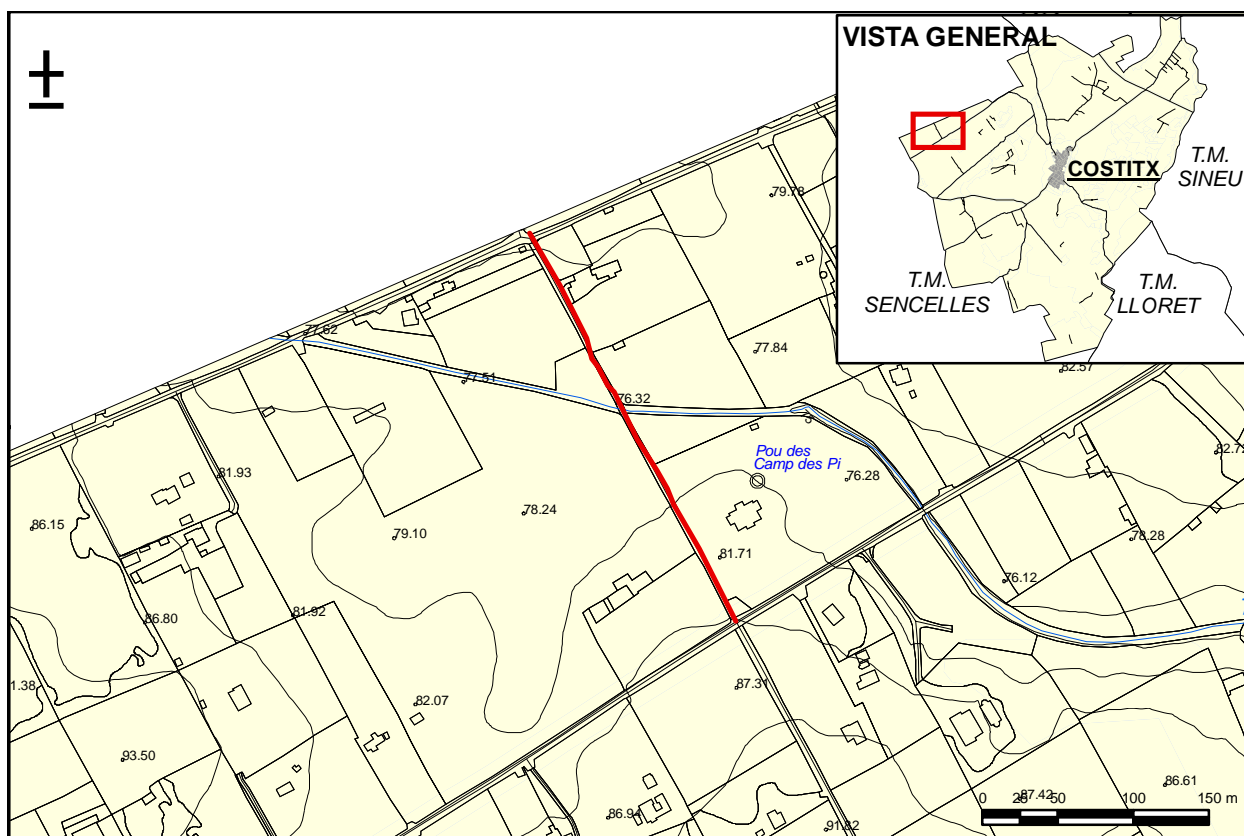
CODI D'IDENTIFICACIÓ

CM-36

## 5. PROTECCIÓ DE L'ELEMENT

<b>GRAU DE PROTECCIÓ</b>	B
<b>USOS PERMESOS</b>	Xarxa viària
<b>ELEMENTS A PRESERVAR</b>	
<b>INTERVENCIÓNS PREFERENTS I ADMISSIBLES</b>	IP: Neteja de la vegetació IA: Reconstrucció del ferm amb terra compactada. Restauració, conservació i consolidació dels elements de paret seca

## LOCALITZACIÓ CARTOGRÀFICA







<b>CODI D'IDENTIFICACIÓ</b>	<b>CM-36</b>
-----------------------------	--------------

## FOTOGRAFIES





## 1. IDENTIFICACIÓ

DENOMINACIÓ		CODI	CM-42
TIPOLOGIA	Camí		
ÚS ACTUAL	Desús		
AUTORIA			
ESTIL O CORRENT	Popular		

## 2. LOCALITZACIÓ

NUCLI O PARATGE	S'inicia al camí de Santa Rita A (núm 3 Catàleg Fodesma) i fins a una llargada de 60 metres.
ENTORN / CLASSE DE SÒL	Sòl rústic

## 3. DESCRIPCIÓ

<p><b>Tipologia:</b></p> <ul style="list-style-type: none"> <li>-Tipologia: ferradura</li> <li>-Amplada: 1,5 m</li> <li>-Tipus de ferm: terra</li> </ul> <p><b>Seguiment:</b></p> <ul style="list-style-type: none"> <li>-Dificultat: fàcil</li> <li>-Fites: no.</li> <li>-Pintades: no.</li> <li>-Cartells indicadors: no.</li> </ul> <p><b>Tipus de limitació lateral:</b></p> <ul style="list-style-type: none"> <li>-Parets i reixes</li> </ul> <p><b>Limitacions de pas: -</b></p> <p><b>Observacions:</b> Per la seva tipologia, aquest camí s'inclou a la relació de camins amb interès constructiu</p> <p><b>Titularitat:</b> privada</p>	
CRONOLOGIA	
BIBLIOGRAFIA	

## 4. ESTAT DE CONSERVACIÓ

ESTAT DE CONSERVACIÓ	Molt dolent, envaït per la vegetació.
INTERVENCIIONS	

## 5. PROTECCIÓ DE L'ELEMENT

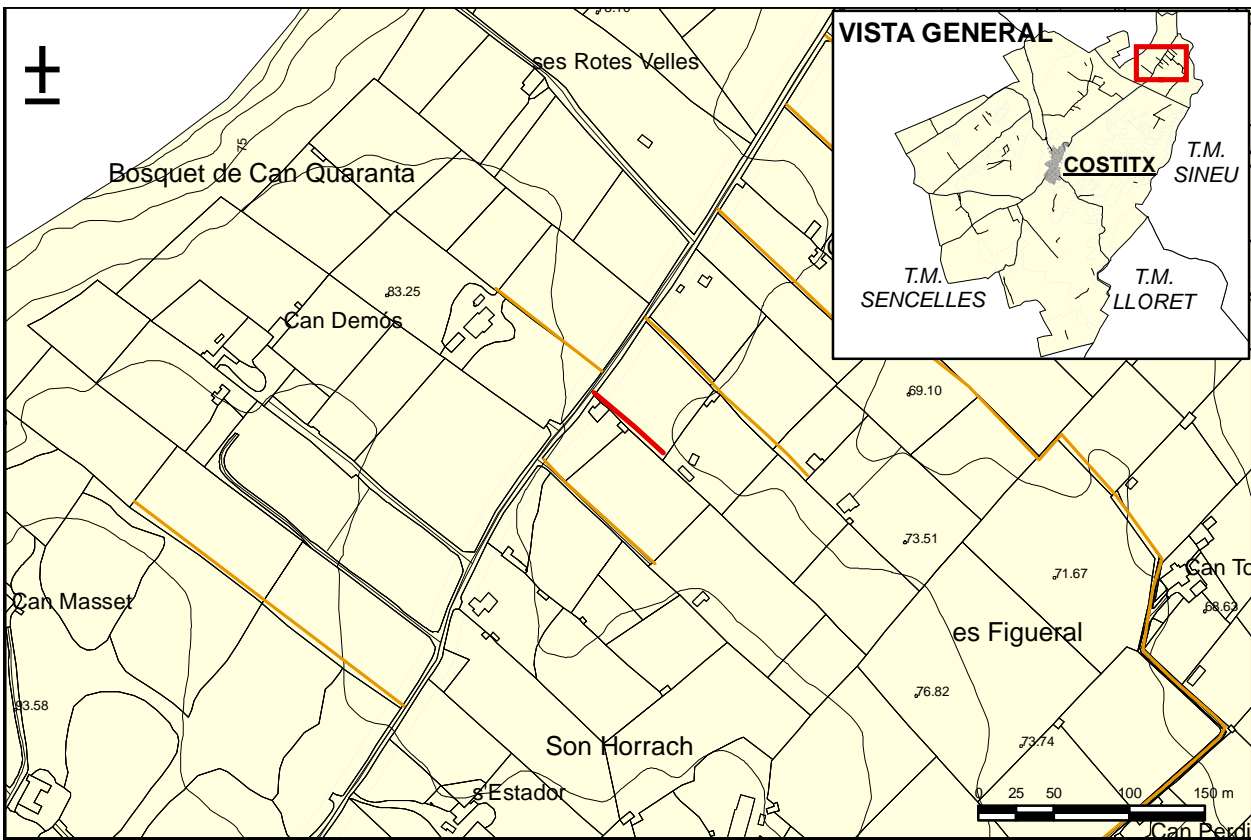
GRAU DE PROTECCIÓ	A
USOS PERMESOS	Xarxa viària
ELEMENTS A PRESERVAR	Elements de paret seca
INTERVENCIIONS PREFERENTS I ADMISSIBLES	IP: Neteja de la vegetació IA: Reconstrucció del ferm amb terra compactada. Restauració, conservació i consolidació dels elements de paret seca





**LOCALITZACIÓ CARTOGRÀFICA**

<b>CODI D'IDENTIFICACIÓ</b>	<b>CM-42</b>
-----------------------------	--------------



**FOTOGRAFIES**





### 1. IDENTIFICACIÓ

DENOMINACIÓ		CODI	CM-43
TIPOLOGIA	Camí		
ÚS ACTUAL	Xarxa viària		
AUTORIA			
ESTIL O CORRENT	Popular		

### 2. LOCALITZACIÓ

NUCLI O PARATGE	S'inicia al camí de Santa Rita A (núm 3) i fins a una llargada de 150 metres.
ENTORN / CLASSE DE SÒL	Sòl rústic

### 3. DESCRIPCIÓ

<b>Tipologia:</b> -Tipologia: carro -Amplada: 1,8 - 2,0 m -Tipus de ferm: terra <b>Seguiment:</b> -Dificultat: sense problemes -Fites: no. -Pintades: no. -Cartells indicadors: no. <b>Tipus de limitació lateral:</b> -Parets <b>Limitacions de pas:</b> -Dues reixes, tancades amb pany, als 125 i 150 m <b>Observacions:</b> - <b>Titularitat:</b> privada	
CRONOLOGIA	
BIBLIOGRAFIA	

### 4. ESTAT DE CONSERVACIÓ

ESTAT DE CONSERVACIÓ	Bo
INTERVENCIIONS	

### 5. PROTECCIÓ DE L'ELEMENT

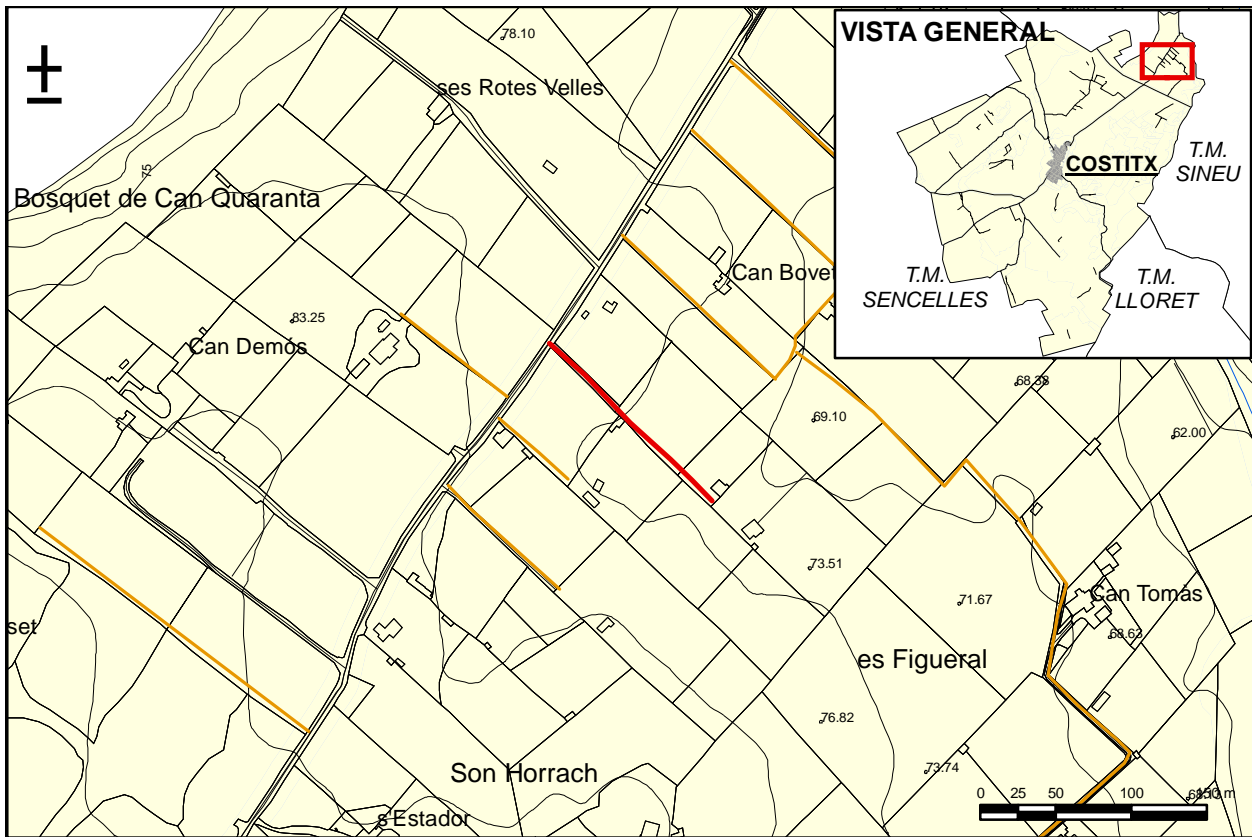
GRAU DE PROTECCIÓ	B
USOS PERMESOS	Xarxa viària
ELEMENTS A PRESERVAR	Marge
INTERVENCIIONS PREFERENTS I ADMISSIBLES	IP: Neteja de la vegetació IA: Reconstrucció del ferm amb terra compactada. Restauració, conservació i consolidació dels elements de paret seca.



**LOCALITZACIÓ CARTOGRÀFICA**

**CODI D'IDENTIFICACIÓ**

**CM-43**



**FOTOGRAFIES**





## 1. IDENTIFICACIÓ

DENOMINACIÓ		CODI	CM-44
TIPOLOGIA	Camí		
ÚS ACTUAL	Desús		
AUTORIA			
ESTIL O CORRENT	Popular		

## 2. LOCALITZACIÓ

NUCLI O PARATGE	S'inicia al camí de Can Riera (núm 8 Catàleg Fodesma) i finalitza al camí vell de Sineu (núm 2 Catàleg Fodesma).
ENTORN / CLASSE DE SÒL	Sòl rústic

## 3. DESCRIPCIÓ

<p><b>Tipologia:</b>          Tram 1 (Correspon als primers 200 m del camí, des de l'inici fins al creuer amb els camins núm. 120 i 161)          -Tipologia: carro          -Amplada: 3 - 4 m          -Tipus de ferm: terra          Tram 2 (Continuació del camí fins a uns 100 m de longitud)          -Tipologia: carro          -Amplada: 3 m          -Tipus de ferm: terra          Tram 3 (Correspon als 325 m del final del camí. Actualment no existeix)          -Tipologia: carro          -Amplada: 3 - 4 m          -Tipus de ferm: terra</p> <p><b>Seguiment:</b>          -Dificultat: sense problemes els trams 1 i 2. Molt difícil el tram 3.          -Fites: no.          -Pintades: no.          -Cartells indicadors: no.</p> <p><b>Tipus de limitació lateral:</b>          -Parets als trams 1 i 2          -Paret i obert al tram 3</p> <p><b>Limitacions de pas:</b>          - Dues barreres tancades amb pany al mig i al final del tram 2.          - Dos portells tapats, al mig i al final del tram 3, amb una amplada de 1,2-1,5 m</p> <p><b>Observacions:</b>          Encara que actualment el seguiment del tram 3 és molt difícil, el seu traçat apareix perfectament grafiat al plànol cadastral. Al llarg del tram 3 trobam restes del camí, com son els portells tapats i els botadors a les parets de les tanques.</p> <p><b>Titularitat:</b> pública</p>	
CRONOLOGIA	
BIBLIOGRAFIA	



CODI D'IDENTIFICACIÓ

CM-44

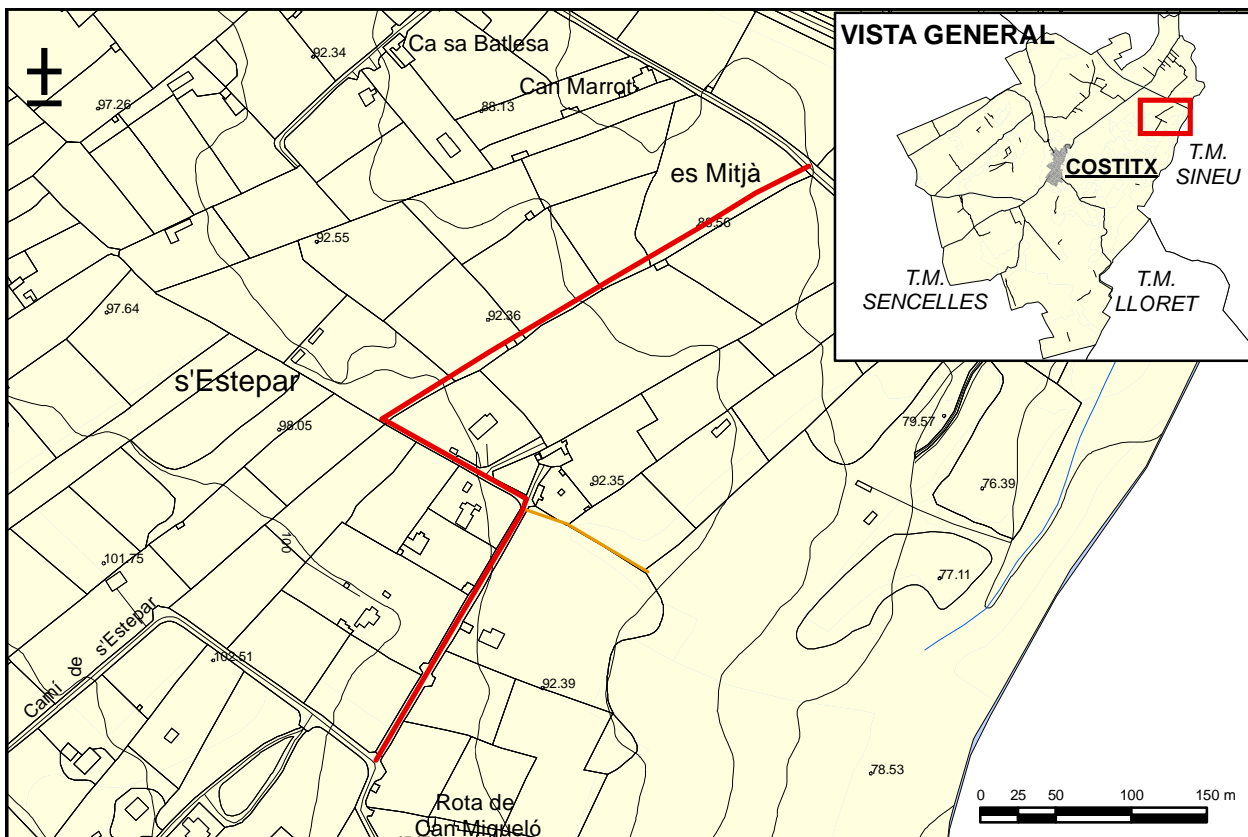
#### 4. ESTAT DE CONSERVACIÓ

<b>ESTAT DE CONSERVACIÓ</b>	Regular al trams 1 i 2. Actualment el camí no té continuïtat al tram 3. Al mig i al final d'aquest tram hi ha dos portells tapats. Enmig del tram 3 hi ha dues tanques de paret seca amb botadors de pedra.
<b>INTERVENCIÓNS</b>	

#### 5. PROTECCIÓ DE L'ELEMENT

<b>GRAU DE PROTECCIÓ</b>	B
<b>USOS PERMESOS</b>	Xarxa viària
<b>ELEMENTS A PRESERVAR</b>	Parets a ambdós costats al trams 1 i 2. Parets amb botadors, d'escalons volats, al tram 3.
<b>INTERVENCIÓNS PREFERENTS I ADMISSIBLES</b>	IP: Neteja de la vegetació i obertura dels portells tapiats. IA: Reconstrucció del ferm amb terra compactada. Restauració, conservació i consolidació dels elements de paret seca.

#### LOCALITZACIÓ CARTOGRÀFICA







<b>CODI D'IDENTIFICACIÓ</b>	<b>CM-44</b>
-----------------------------	--------------

## FOTOGRAFIES







## 1. IDENTIFICACIÓ

DENOMINACIÓ		CODI	CM-46
TIPOLOGIA	Camí		
ÚS ACTUAL	Desús		
AUTORIA			
ESTIL O CORRENT	Popular		

## 2. LOCALITZACIÓ

NUCLI O PARATGE	S'inicia al camí de Santa Rita A (núm 3 Catàleg Fodesma) fins a una llargada d'uns 150 metres.
ENTORN / CLASSE DE SÒL	Sòl rústic

## 3. DESCRIPCIÓ

<p><b>Tipologia:</b></p> <ul style="list-style-type: none"> <li>-Tipologia: carro</li> <li>-Amplada: 2 m</li> <li>-Tipus de ferm: terra</li> </ul> <p><b>Seguiment:</b></p> <ul style="list-style-type: none"> <li>-Dificultat: fàcil.</li> <li>-Fites: no.</li> <li>-Pintades: no.</li> <li>-Cartells indicadors: no.</li> </ul> <p><b>Tipus de limitació lateral:</b></p> <ul style="list-style-type: none"> <li>-Parets</li> </ul> <p><b>Limitacions de pas:</b></p> <ul style="list-style-type: none"> <li>- Tancat a l'inici amb fustes i un tros de reixa.</li> </ul> <p><b>Observacions:</b> -</p> <p><b>Titularitat:</b> privada</p>	
CRONOLOGIA	
BIBLIOGRAFIA	

## 4. ESTAT DE CONSERVACIÓ

ESTAT DE CONSERVACIÓ	Bo.
INTERVENCIÓ	

## 5. PROTECCIÓ DE L'ELEMENT

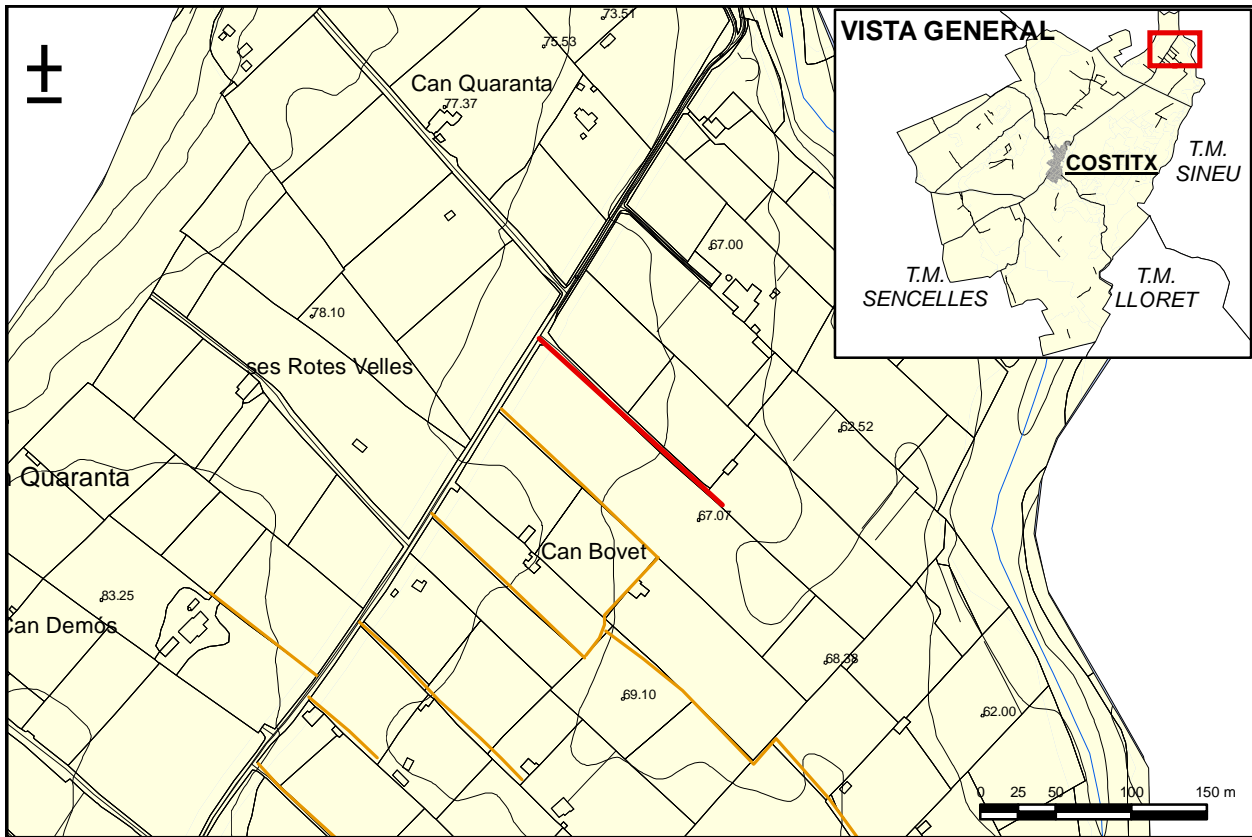
GRAU DE PROTECCIÓ	B
USOS PERMESOS	Xarxa viària
ELEMENTS A PRESERVAR	Elements de paret seca.
INTERVENCIÓ PREFERENTS I ADMISSIBLES	IP: Neteja de la vegetació IA: Reconstrucció del ferm amb terra compactada. Restauració, conservació i consolidació dels elements de paret seca.



**LOCALITZACIÓ CARTOGRÀFICA**

**CODI D'IDENTIFICACIÓ**

**CM-46**



**FOTOGRAFIES**





## 1. IDENTIFICACIÓ

DENOMINACIÓ		CODI	CM-60
TIPOLOGIA	Camí		
ÚS ACTUAL	Xarxa viària		
AUTORIA			
ESTIL O CORRENT	Popular		

## 2. LOCALITZACIÓ

NUCLI O PARATGE	S'inicia al camí de Sarissal (núm 32) i finalitza en el camí des Gorg (núm 20).
ENTORN / CLASSE DE SÒL	Sòl rústic

## 3. DESCRIPCIÓ

<b>Tipologia:</b> -Tipologia: carro -Amplada: 2 m -Tipus de ferm: terra <b>Seguiment:</b> -Dificultat: fàcil. -Fites: no. -Pintades: no. -Cartells indicadors: no. <b>Tipus de limitació lateral:</b> -Parets <b>Limitacions de pas: -</b> <b>Observacions: -</b> <b>Titularitat: pública</b>	
CRONOLOGIA	
BIBLIOGRAFIA	

## 4. ESTAT DE CONSERVACIÓ

ESTAT DE CONSERVACIÓ	Molt dolent, envaït per la vegetació.
INTERVENCIÓNS	

## 5. PROTECCIÓ DE L'ELEMENT

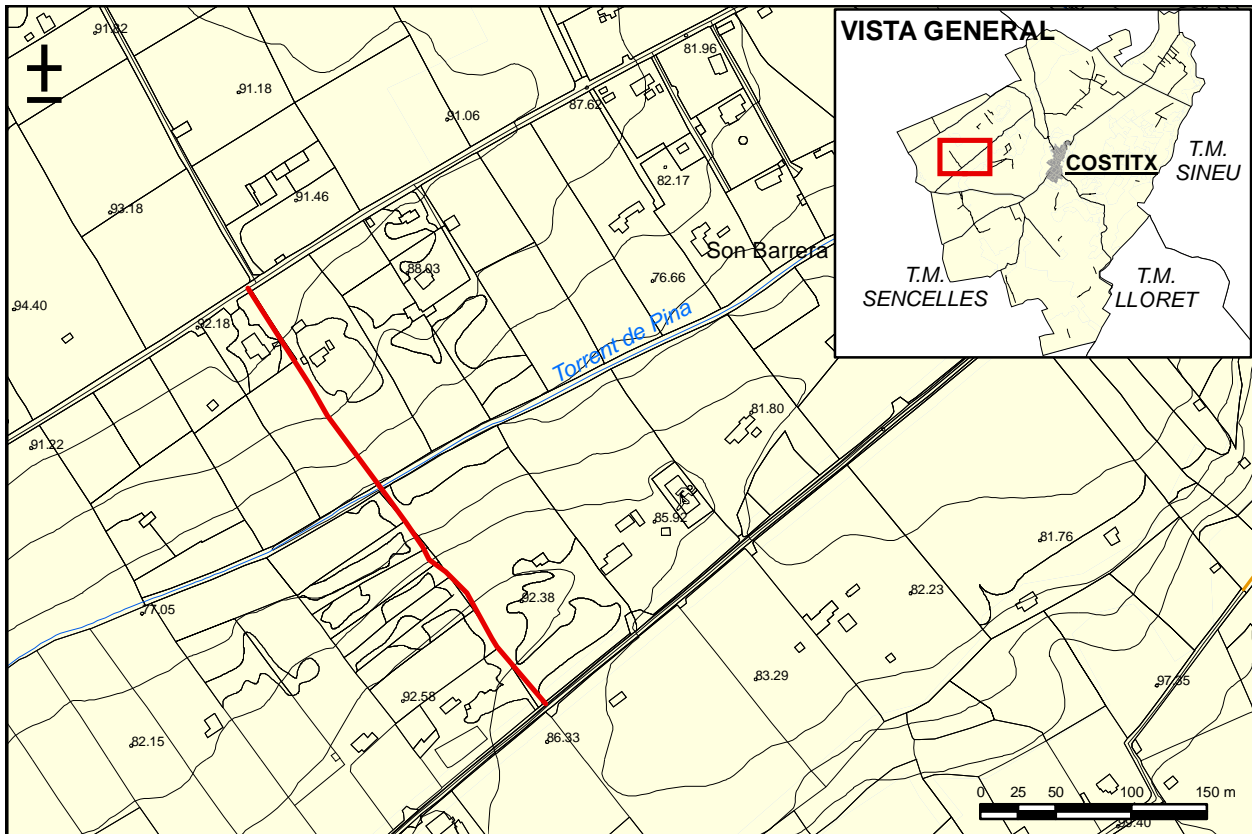
GRAU DE PROTECCIÓ	B
USOS PERMESOS	Xarxa viària
ELEMENTS A PRESERVAR	Elements de paret seca.
INTERVENCIÓNS PREFERENTS I ADMISSIBLES	IP: IA: Reconstrucció del ferm amb terra compactada. Restauració, conservació i consolidació dels elements de paret seca.



**LOCALITZACIÓ CARTOGRÀFICA**

**CODI D'IDENTIFICACIÓ**

**CM-60**



**FOTOGRAFIES**





## 1. IDENTIFICACIÓ

DENOMINACIÓ		CODI	CM-66
TIPOLOGIA	Camí		
ÚS ACTUAL	Xarxa viària		
AUTORIA			
ESTIL O CORRENT	Popular		

## 2. LOCALITZACIÓ

NUCLI O PARATGE	S'inicia al camí des Cós (núm 28 Catàleg Fodesma) i finalitza en el camí de Son Ganxó (núm 7 Catàleg Fodesma), proximitats de sa Torre.
ENTORN / CLASSE DE SÒL	Sòl rústic

## 3. DESCRIPCIÓ

<p><b>Tipologia:</b>          Tram 1 (Correspon als primers 450 m del camí, fins a uns 50 m de les cases de Son Ganxó):          -Tipologia: carro          -Amplada: 2,5 - 2,9 m          -Tipus de ferm: terra          Tram 2 (Tram final d'uns 160 m de llargada):          -Tipologia: carro          -Amplada: 1,5 (2,2) m          -Tipus de ferm: terra          Tram 3 (Travessia d'uns 150 m de llargada, amb inici al creuer amb el tram 2):          -Tipologia: carro          -Amplada: 2,1 m          -Tipus de ferm: terra</p> <p><b>Seguiment:</b>          -Dificultat: sense problemes.          -Fites: no.          -Pintades: no.          -Cartells indicadors: no.</p> <p><b>Tipus de limitació lateral:</b>          -Parets, obert i reixa. Parets al tram 3.</p> <p><b>Limitacions de pas:</b> -</p> <p><b>Observacions:</b> Actualment, el camí té continuïtat amb els camins núm. 7, 69 i 111 (Catàleg Fodesma). Tanmateix, pel tipus de documentació localitzada s'han catalogat separatament.</p> <p><b>Titularitat:</b> pública</p>	
CRONOLOGIA	
BIBLIOGRAFIA	

## 4. ESTAT DE CONSERVACIÓ

ESTAT DE CONSERVACIÓ	Regular
INTERVENCIIONS	S'ha asfaltat el tram 1





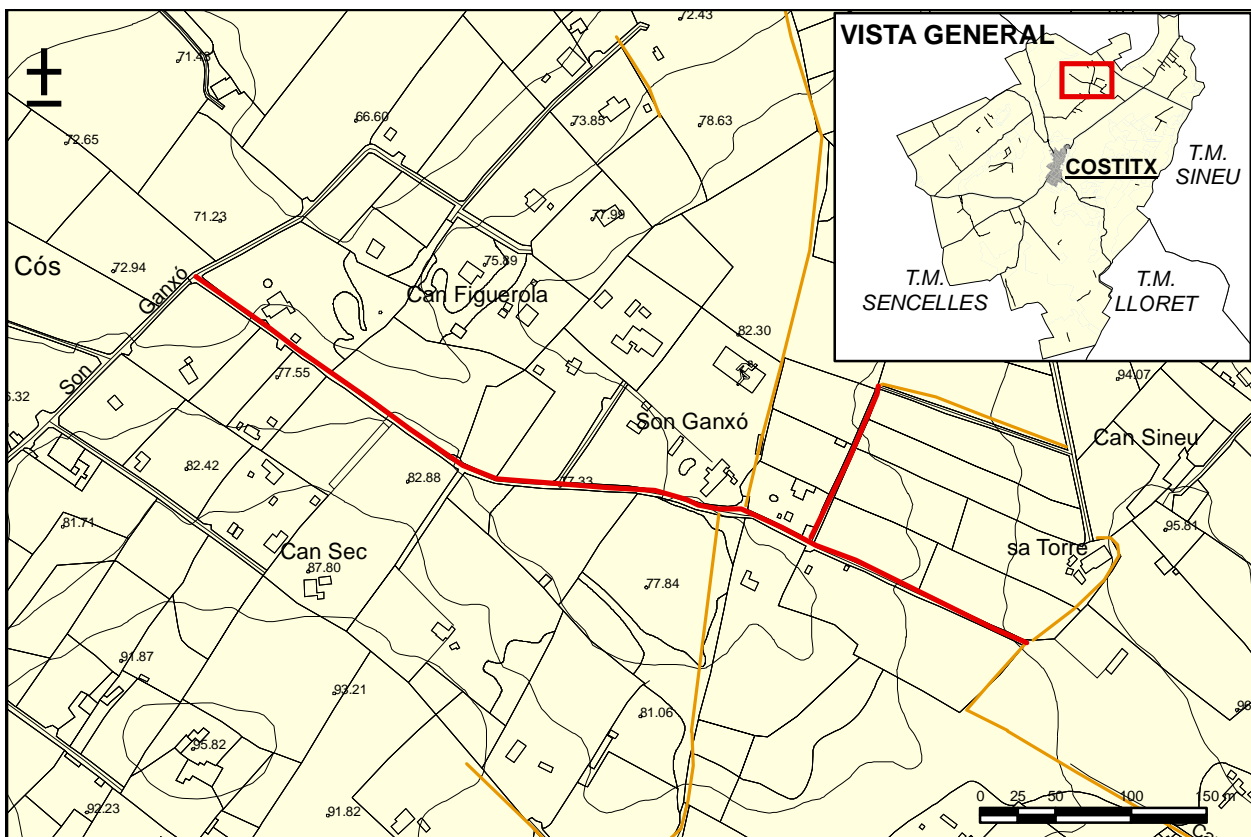
CODI D'IDENTIFICACIÓ

CM-66

## 5. PROTECCIÓ DE L'ELEMENT

<b>GRAU DE PROTECCIÓ</b>	B
<b>USOS PERMESOS</b>	Xarxa viària
<b>ELEMENTS A PRESERVAR</b>	Marges de sustentació, parets.
<b>INTERVENCIÓNS PREFERENTS I ADMISSIBLES</b>	IP: IA: Reconstrucció del ferm amb terra compactada als trams 2 i 3. Restauració, conservació i consolidació dels elements de paret seca.

## LOCALITZACIÓ CARTOGRÀFICA







<b>CODI D'IDENTIFICACIÓ</b>	<b>CM-66</b>
-----------------------------	--------------

## FOTOGRAFIES





## 1. IDENTIFICACIÓ

DENOMINACIÓ		CODI	CM-69
TIPOLOGIA	Camí		
ÚS ACTUAL	Xarxa viària		
AUTORIA			
ESTIL O CORRENT	Popular		

## 2. LOCALITZACIÓ

NUCLI O PARATGE	S'inicia al camí número 66 i finalitza en el camí de Can Pintat (núm 27).
ENTORN / CLASSE DE SÒL	Sòl rústic

## 3. DESCRIPCIÓ

<p><b>Tipologia:</b></p> <ul style="list-style-type: none"> <li>-Tipologia: carro</li> <li>-Amplada: 2 m</li> <li>-Tipus de ferm: terra</li> </ul> <p><b>Seguiment:</b></p> <ul style="list-style-type: none"> <li>-Dificultat: sense problemes.</li> <li>-Fites: no.</li> <li>-Pintades: no.</li> <li>-Cartells indicadors: no.</li> </ul> <p><b>Tipus de limitació lateral:</b></p> <ul style="list-style-type: none"> <li>-Parets a ambdós costats.</li> </ul> <p><b>Limitacions de pas: -</b></p> <p><b>Observacions:</b> El camí té continuïtat amb els camins núm. 27 i 66; tanmateix, pel tipus de documentació localitzada s'han catalogat separatament (sols apareix a les normes subsidiàries de planejament).</p> <p><b>Titularitat:</b> privada</p>	
CRONOLOGIA	
BIBLIOGRAFIA	

## 4. ESTAT DE CONSERVACIÓ

ESTAT DE CONSERVACIÓ	Bo
INTERVENCIÓ	

## 5. PROTECCIÓ DE L'ELEMENT

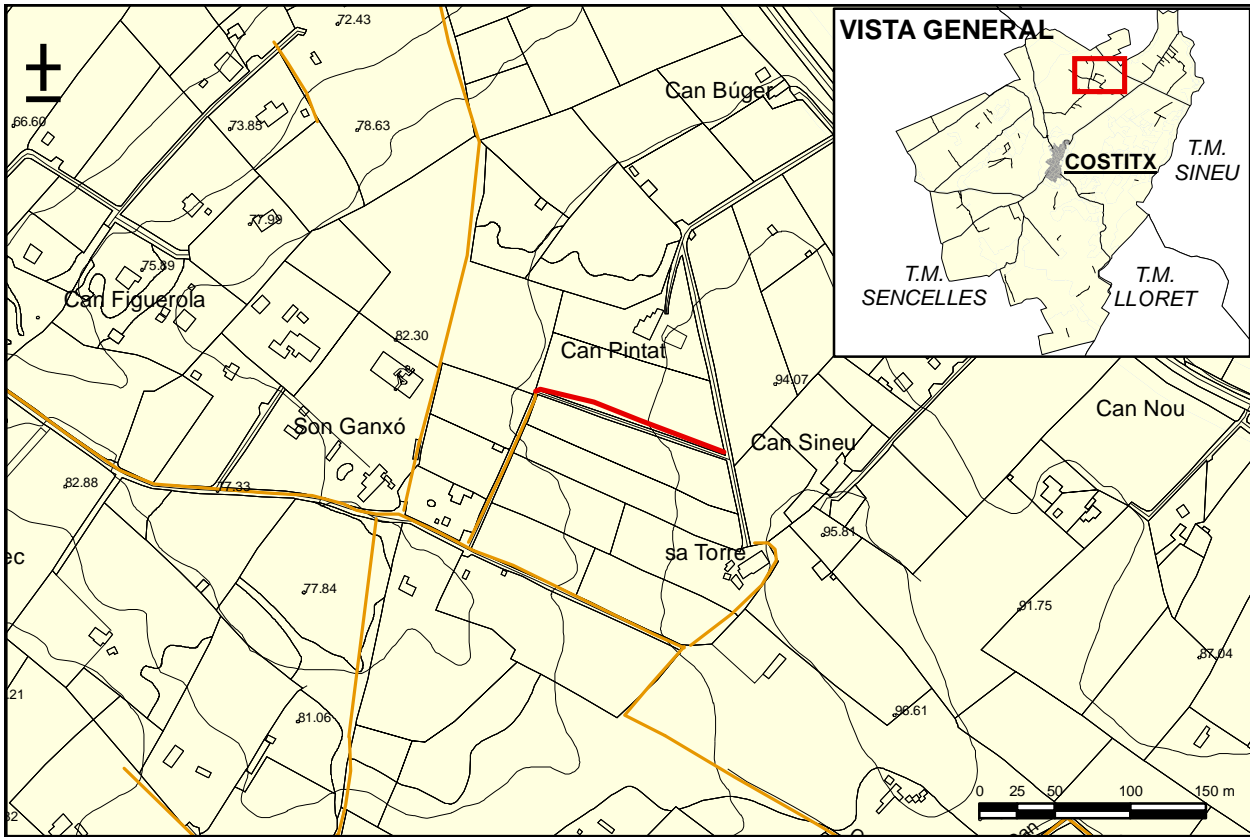
GRAU DE PROTECCIÓ	B
USOS PERMESOS	Xarxa viària
ELEMENTS A PRESERVAR	Parets a cada banda
INTERVENCIÓ PREFERENTS I ADMISSIBLES	IP: Netejar la vegetació IA: Reconstrucció del ferm amb terra compactada. Restauració, conservació i consolidació dels elements de paret seca.



**LOCALITZACIÓ CARTOGRÀFICA**

**CODI D'IDENTIFICACIÓ**

**CM-69**



**FOTOGRAFIES**





## 1. IDENTIFICACIÓ

DENOMINACIÓ		CODI	CM-72
TIPOLOGIA	Camí		
ÚS ACTUAL	Xarxa viària		
AUTORIA			
ESTIL O CORRENT	Popular		

## 2. LOCALITZACIÓ

NUCLI O PARATGE	S'inicia al camí de ses Comes (núm 6 Catàleg Fodesma) fins a una llargada d'uns 125 m.
ENTORN / CLASSE DE SÒL	Sòl rústic

## 3. DESCRIPCIÓ

<p><b>Tipologia:</b></p> <ul style="list-style-type: none"> <li>-Tipologia: carro</li> <li>-Amplada: 2 m (un portell de 0,8 m al final)</li> <li>-Tipus de ferm: terra</li> </ul> <p><b>Seguiment:</b></p> <ul style="list-style-type: none"> <li>-Dificultat: sense problemes.</li> <li>-Fites: no.</li> <li>-Pintades: no.</li> <li>-Cartells indicadors: no.</li> </ul> <p><b>Tipus de limitació lateral:</b></p> <ul style="list-style-type: none"> <li>-Parets.</li> </ul> <p><b>Limitacions de pas:</b></p> <ul style="list-style-type: none"> <li>- Una barrera tancada al final del camí, amb un portell de 0,8 m d'amplada.</li> </ul> <p><b>Observacions:</b> A la vora dreta del camí hi ha una canal per recollir l'aigua de pluja fins a un aljub.</p> <p><b>Titularitat:</b> privada</p>	
CRONOLOGIA	
BIBLIOGRAFIA	

## 4. ESTAT DE CONSERVACIÓ

ESTAT DE CONSERVACIÓ	Regular, envaït per la vegetació la segona meitat del camí
INTERVENCIÓNS	

## 5. PROTECCIÓ DE L'ELEMENT

GRAU DE PROTECCIÓ	B
USOS PERMESOS	Xarxa viària
ELEMENTS A PRESERVAR	Parets a cada banda
INTERVENCIÓNS PREFERENTS I ADMISSIBLES	IP: Netejar la vegetació IA: Reconstrucció del ferm amb terra compactada. Restauració, conservació i consolidació dels elements de paret seca.

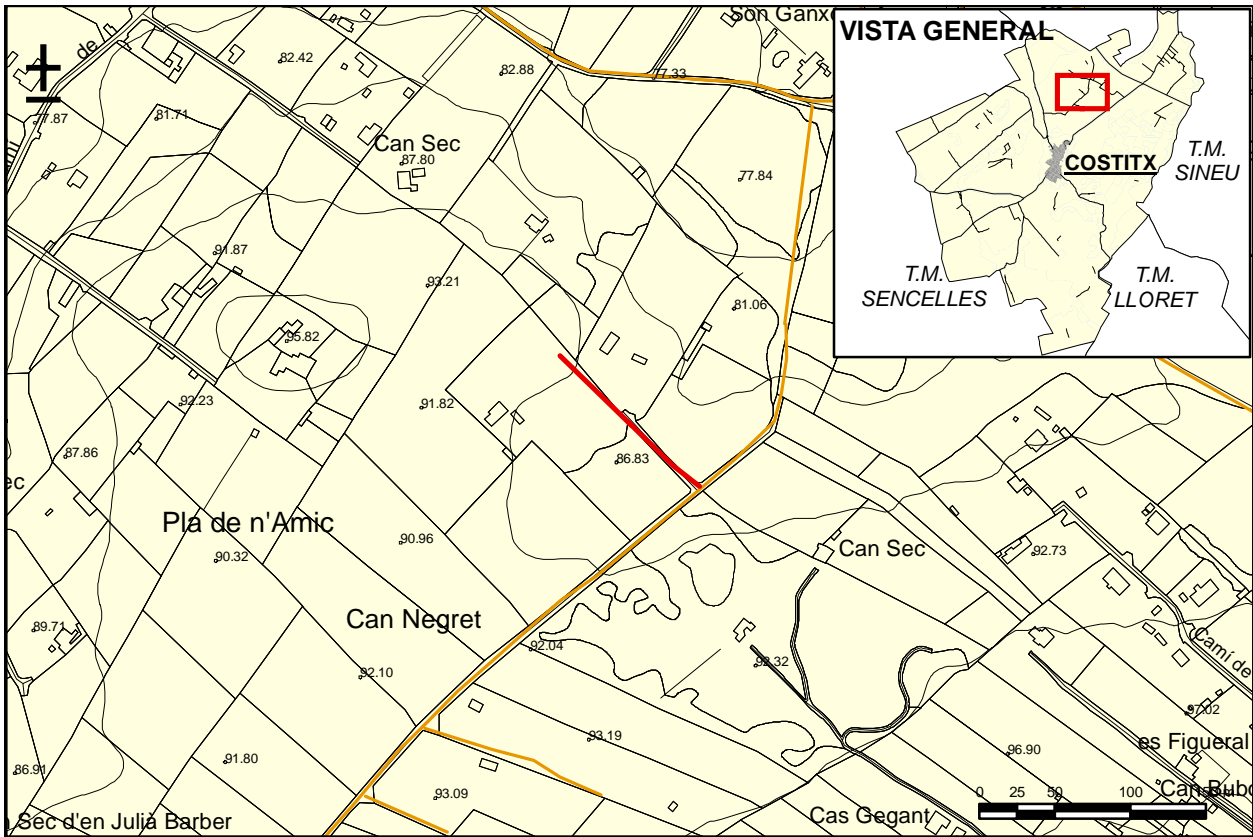




**LOCALITZACIÓ CARTOGRÀFICA**

**CODI D'IDENTIFICACIÓ**

**CM-72**



**FOTOGRAFIES**





## 1. IDENTIFICACIÓ

DENOMINACIÓ	Camí de Can Gall	CODI	CM-77
TIPOLOGIA	Camí		
ÚS ACTUAL	Xarxa viària		
AUTORIA			
ESTIL O CORRENT	Popular		

## 2. LOCALITZACIÓ

NUCLI O PARATGE	S'inicia al camí núm 137 i finalitza a les cases de Can Gall.
ENTORN / CLASSE DE SÒL	Sòl rústic

## 3. DESCRIPCIÓ

<p><b>Tipologia:</b></p> <ul style="list-style-type: none"> <li>-Tipologia: carro</li> <li>-Amplada: 2 - 2,5 m</li> <li>-Tipus de ferm: terra</li> </ul> <p><b>Seguiment:</b></p> <ul style="list-style-type: none"> <li>-Dificultat: sense problemes.</li> <li>-Fites: no.</li> <li>-Pintades: no.</li> <li>-Cartells indicadors: no.</li> </ul> <p><b>Tipus de limitació lateral:</b></p> <ul style="list-style-type: none"> <li>-Parets.</li> </ul> <p><b>Limitacions de pas:</b></p> <ul style="list-style-type: none"> <li>- Barrera oberta a l'inici. Barrera oberta a Can Gall, al final del camí.</li> </ul> <p><b>Observacions:</b></p> <p>El traçat del camí correspon al que apareix documentat al plànol cadastral. Actualment, el camí continua en el seu inici amb el camí núm. 137, i al final amb el camí núm. 138; tanmateix, pel tipus de documentació localitzada, els tres camins s'han catalogat separatament.</p> <p><b>Titularitat:</b> pública</p>	
CRONOLOGIA	
BIBLIOGRAFIA	

## 4. ESTAT DE CONSERVACIÓ

ESTAT DE CONSERVACIÓ	Regular
INTERVENCIÓNS	

## 5. PROTECCIÓ DE L'ELEMENT

GRAU DE PROTECCIÓ	B
USOS PERMESOS	Xarxa viària
ELEMENTS A PRESERVAR	Marges de sustentació, marge lateral Parets a cada banda
INTERVENCIÓNS PREFERENTS I ADMISSIBLES	IP: IA: Reconstrucció del ferm amb terra compactada. Restauració, conservació i consolidació dels elements de paret seca.

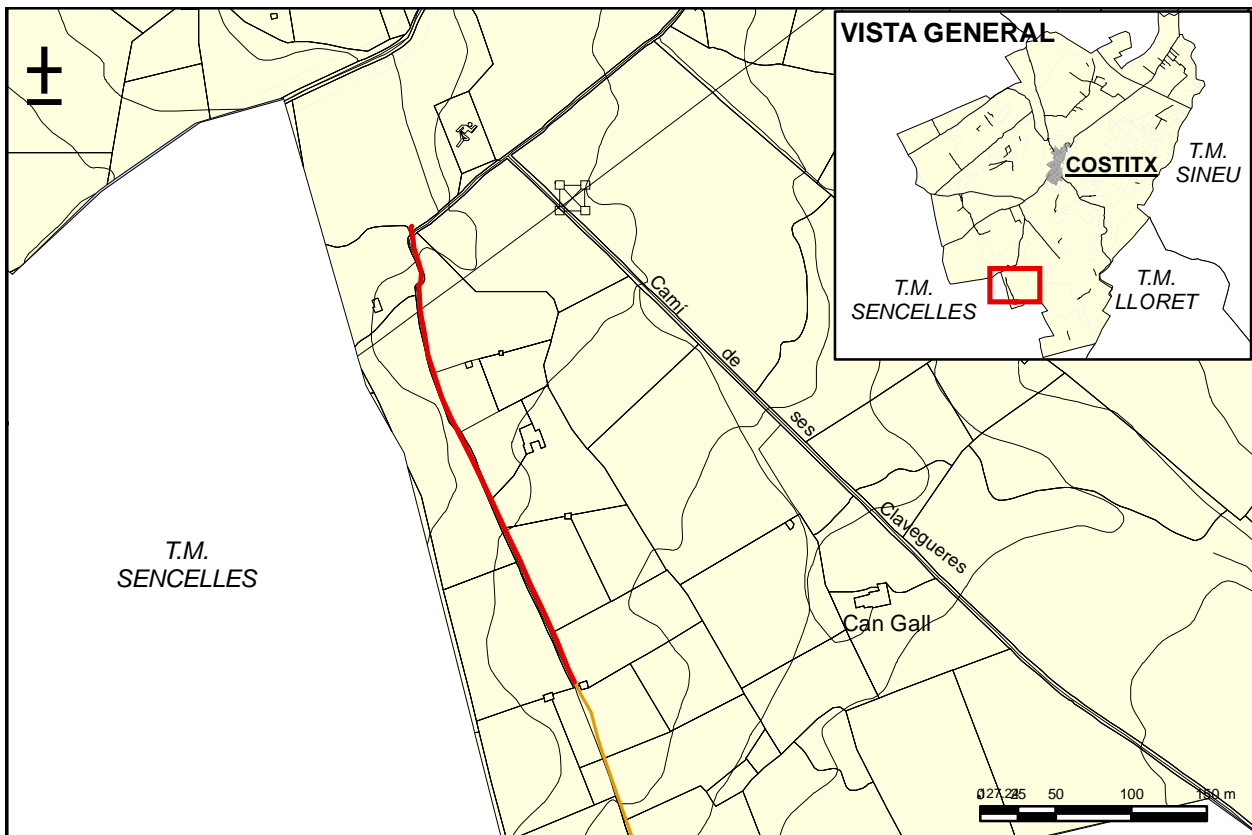




**LOCALITZACIÓ CARTOGRÀFICA**

**CODI D'IDENTIFICACIÓ**

**CM-77**



**FOTOGRAFIES**





## 1. IDENTIFICACIÓ

DENOMINACIÓ		CODI	CM-85
TIPOLOGIA	Camí		
ÚS ACTUAL	Desús		
AUTORIA			
ESTIL O CORRENT	Popular		

## 2. LOCALITZACIÓ

NUCLI O PARATGE	S'inicia al camí de Can Gallet (núm 19 Catàleg Fodesma) fins a una llargada d'uns 125 m, prop d'una edificació en runes.
ENTORN / CLASSE DE SÒL	Sòl rústic

## 3. DESCRIPCIÓ

<p><b>Tipologia:</b></p> <ul style="list-style-type: none"> <li>-Tipologia: carro</li> <li>-Amplada: 2,1 - 2,5 m</li> <li>-Tipus de ferm: terra</li> </ul> <p><b>Seguiment:</b></p> <ul style="list-style-type: none"> <li>-Dificultat: fàcil.</li> <li>-Fites: no.</li> <li>-Pintades: no.</li> <li>-Cartells indicadors: no.</li> </ul> <p><b>Tipus de limitació lateral:</b></p> <ul style="list-style-type: none"> <li>-Parets i marges</li> </ul> <p><b>Limitacions de pas:</b> -</p> <p><b>Observacions:</b> El traçat del final del camí, que apareix a les normes subsidiàries de l'any 2000, no coincideix exactament amb el del camí catalogat. Al final del camí, prop d'una antiga construcció en runes, el camí pareix continuar paral·lel al torrent de Pina, amb una amplada de 1,5 metres i parets a cada banda, convertint-se en una síquia fins arribar al creuer del torrent de Pina amb el camí dels Horts, núm. 15.</p> <p><b>Titularitat:</b> privada</p>	
CRONOLOGIA	
BIBLIOGRAFIA	

## 4. ESTAT DE CONSERVACIÓ

ESTAT DE CONSERVACIÓ	Molt dolent, completament envaït per la vegetació
INTERVENCIIONS	

## 5. PROTECCIÓ DE L'ELEMENT

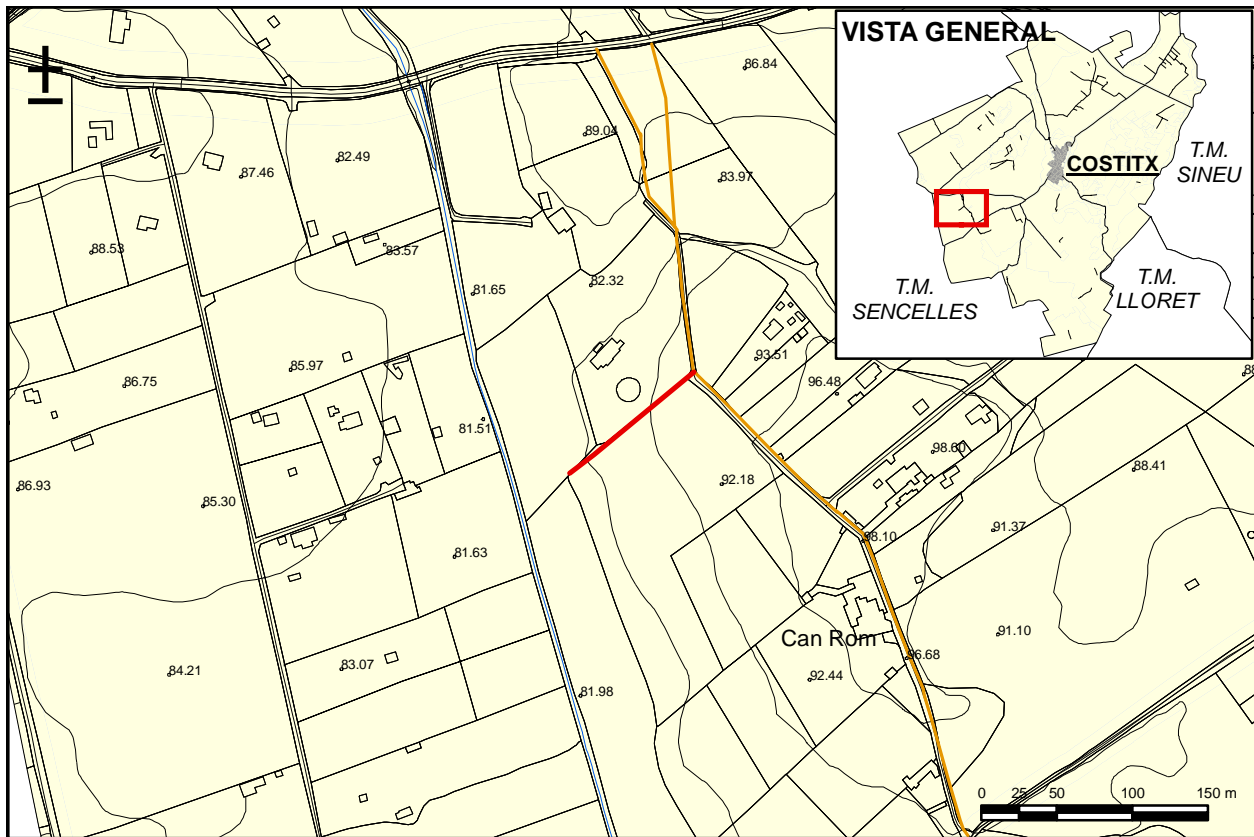
GRAU DE PROTECCIÓ	B
USOS PERMESOS	Xarxa viària
ELEMENTS A PRESERVAR	Parets i marge de sustentació
INTERVENCIIONS PREFERENTS I ADMISSIBLES	IP: Netejar la vegetació IA: Reconstrucció del ferm amb terra compactada. Restauració, conservació i consolidació dels elements de paret seca.



**LOCALITZACIÓ CARTOGRÀFICA**

**CODI D'IDENTIFICACIÓ**

**CM-85**



**FOTOGRAFIES**





## 1. IDENTIFICACIÓ

DENOMINACIÓ	Camí de s'Aragonès B	CODI	CM-97
TIPOLOGIA	Camí de carro		
ÚS ACTUAL	Xarxa viària		
AUTORIA			
ESTIL O CORRENT	Popular		

## 2. LOCALITZACIÓ

NUCLI O PARATGE	Ca s'Aragonès-S'inicia al camí de Can Vermell (núm 33 Catàleg Fodesma) fins a una llargada d'uns 250 m, a l'inici del camí núm 118 Catàleg Fodesma
ENTORN / CLASSE DE SÒL	Sòl rústic

## 3. DESCRIPCIÓ

<p><b>Tipologia:</b>          Tram 1 (Correspon als primers 50 m, fins a Ca s'Aragonès):          -Tipologia: carro          -Amplada: 3,5 m          -Tipus de ferm: terra          Tram 2 (continuació del camí):          -Tipologia: carro          -Amplada: 1,7 - 2,2 m          -Tipus de ferm: terra i pedres</p> <p><b>Seguiment:</b>          -Dificultat: sense problemes.          -Fites: no.          -Pintades: no.          -Cartells indicadors: no.</p> <p><b>Tipus de limitació lateral:</b> Parets i marges  <b>Limitacions de pas:</b> barrera tancada amb pany al final  <b>Observacions:</b> A l'inici del camí núm. 96, hi ha un cartell indicador amb el nom de "Camí de s'Aragonès", que també fa referència en aquest camí.  <b>Titularitat:</b> pública</p>	
CRONOLOGIA	
BIBLIOGRAFIA	

## 4. ESTAT DE CONSERVACIÓ

ESTAT DE CONSERVACIÓ	Bo al tram 1, regular al tram 2.
INTERVENCIÓNS	

## 5. PROTECCIÓ DE L'ELEMENT

GRAU DE PROTECCIÓ	B
USOS PERMESOS	Xarxa viària
ELEMENTS A PRESERVAR	Parets a ambdós costats. Marges de sustentació al tram 2.
INTERVENCIÓNS PREFERENTS I ADMISSIBLES	IP: IA: Reconstrucció del ferm amb terra compactada. Restauració, conservació i consolidació dels elements de paret seca.

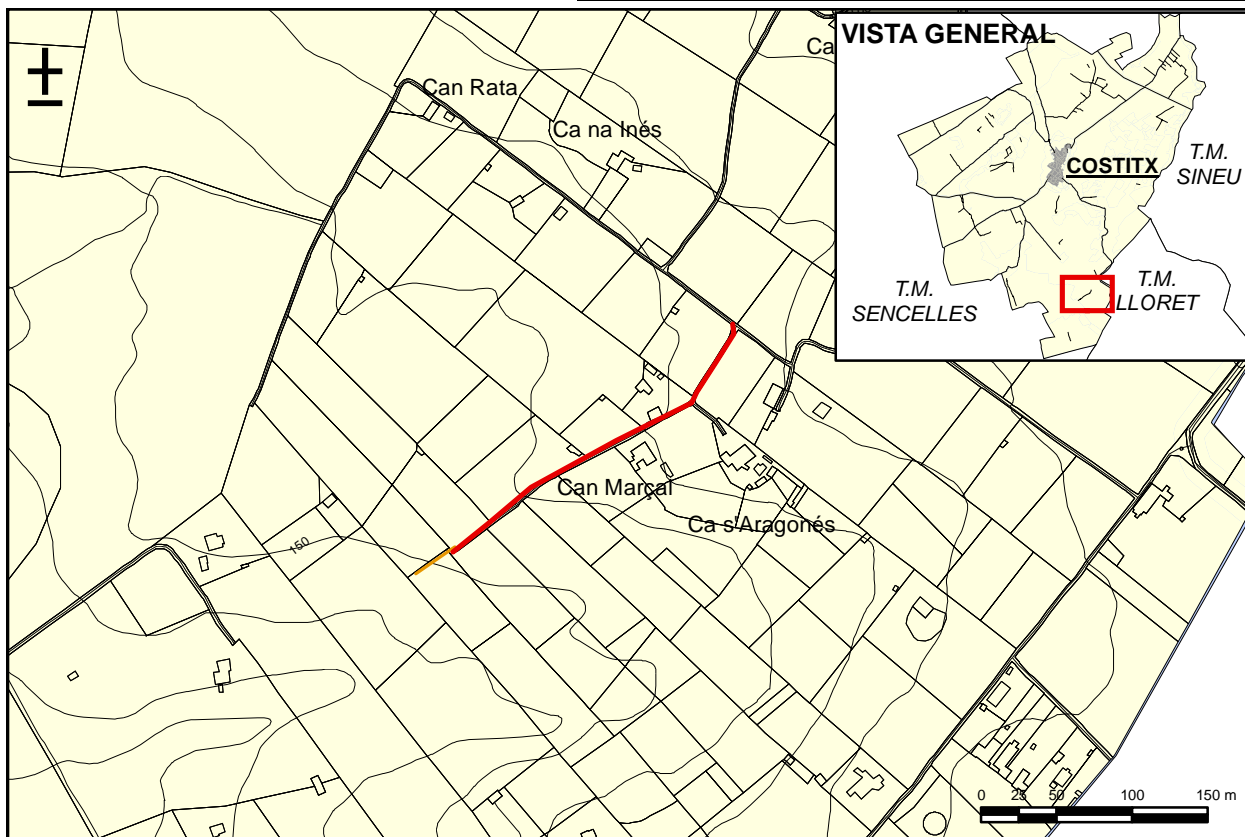




**LOCALITZACIÓ CARTOGRÀFICA**

**CODI D'IDENTIFICACIÓ**

**CM-97**



**FOTOGRAFIES**





## 1. IDENTIFICACIÓ

DENOMINACIÓ		CODI	CM-101
TIPOLOGIA	Camí de carro		
ÚS ACTUAL	Xarxa viària		
AUTORIA			
ESTIL O CORRENT	Popular		

## 2. LOCALITZACIÓ

NUCLI O PARATGE	S'inicia al camí núm 56 fins a una llargada d'uns 40 m, proximitats de Can Xisquet.
ENTORN / CLASSE DE SÒL	Sòl rústic

## 3. DESCRIPCIÓ

<p><b>Tipologia:</b></p> <ul style="list-style-type: none"> <li>-Tipologia: carro</li> <li>-Amplada: 2 m</li> <li>-Tipus de ferm: terra</li> </ul> <p><b>Seguiment:</b></p> <ul style="list-style-type: none"> <li>-Dificultat: sense problemes.</li> <li>-Fites: no.</li> <li>-Pintades: no.</li> <li>-Cartells indicadors: no.</li> </ul> <p><b>Tipus de limitació lateral:</b></p> <ul style="list-style-type: none"> <li>-Parets</li> </ul> <p><b>Limitacions de pas: -</b></p> <p><b>Observacions:</b> El traçat del camí correspon a la continuació del camí núm. 56, documentada a les normes subsidiàries de l'any 2000. Pel tipus de documentació localitzada, ambdós camins s'han catalogat separatament.</p> <p><b>Titularitat:</b> privada</p>	
CRONOLOGIA	
BIBLIOGRAFIA	

## 4. ESTAT DE CONSERVACIÓ

ESTAT DE CONSERVACIÓ	Dolent. Envaït per la vegetació.
INTERVENCIÓ	

## 5. PROTECCIÓ DE L'ELEMENT

GRAU DE PROTECCIÓ	B
USOS PERMESOS	Xarxa viària
ELEMENTS A PRESERVAR	Parets i marges de sustentació.
INTERVENCIÓ PREFERENTS I ADMISSIBLES	IP: Netejar la vegetació IA: Reconstrucció del ferm amb terra compactada. Restauració, conservació i consolidació dels elements de paret seca.

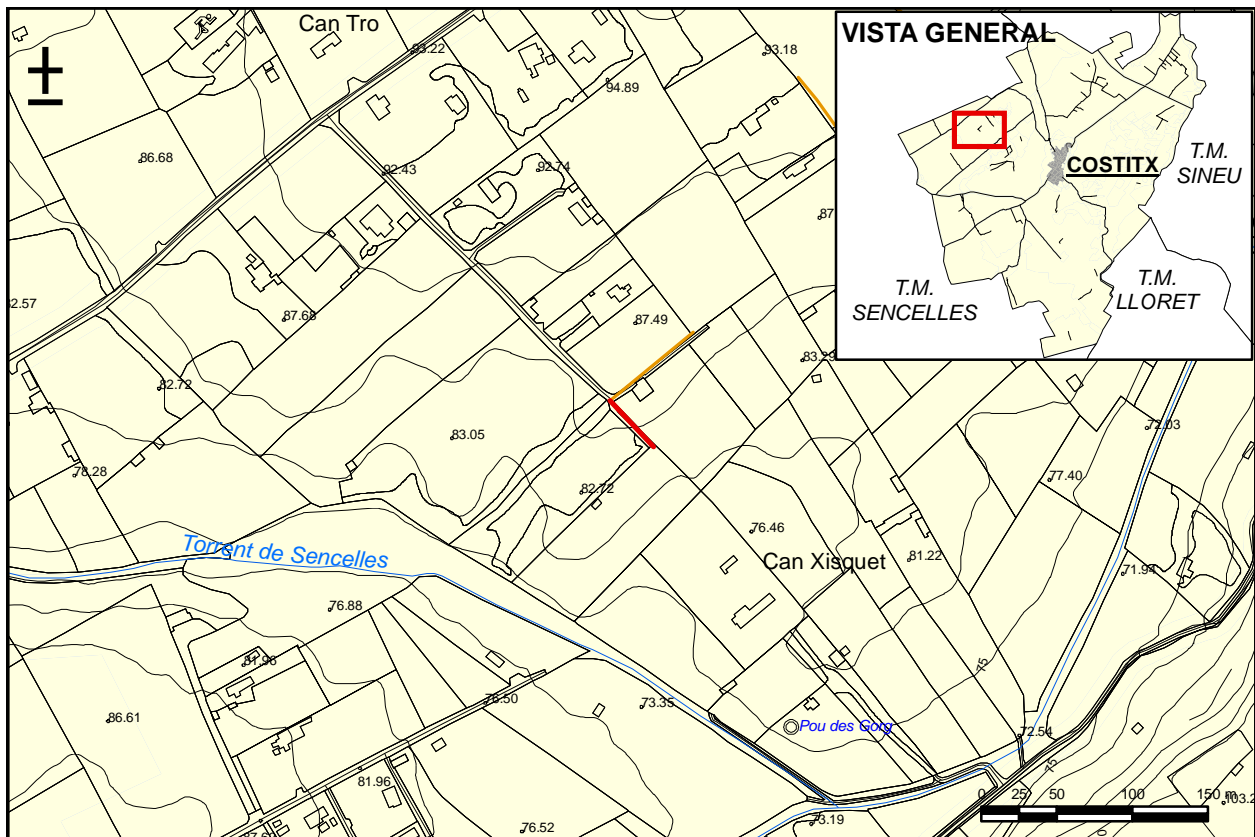




**LOCALITZACIÓ CARTOGRÀFICA**

**CODI D'IDENTIFICACIÓ**

**CM-101**



**FOTOGRAFIES**





## 1. IDENTIFICACIÓ

DENOMINACIÓ		CODI	CM-105
TIPOLOGIA	Camí de carro		
ÚS ACTUAL	Desús		
AUTORIA			
ESTIL O CORRENT	Popular		

## 2. LOCALITZACIÓ

NUCLI O PARATGE	S'inicia al camí de Cas Conquet (A) núm 22 (Catàleg Fodesma) fins a una llargada d'uns 125 m.
ENTORN / CLASSE DE SÒL	Sòl rústic

## 3. DESCRIPCIÓ

<p><b>Tipologia:</b>          Tram 1 (Des de l'inici amb una llargada d'uns 75 m)          -Tipologia: carro          -Amplada: 2,1 m          -Tipus de ferm: terra          Tram 2 (Correspon a la continuació del tram 2. Actualment no existeix)          -Tipologia: ?          -Amplada: un portell de 2,2 m a l'inici          -Tipus de ferm: terra</p> <p><b>Seguiment:</b>          -Dificultat: sense problemes, excepte al tram 2.          -Fites: no.          -Pintades: no.          -Cartells indicadors: no.</p> <p><b>Tipus de limitació lateral:</b> -Parets a ambdós costats al tram 1</p> <p><b>Limitacions de pas:</b> - Una barrera tancada entre els trams 1 i 2.</p> <p><b>Observacions:</b> Actualment el tram 2 no existeix, tanmateix al seu inici hi ha un portell amb una barrera.</p> <p><b>Titularitat:</b> privada</p>	
CRONOLOGIA	
BIBLIOGRAFIA	

## 4. ESTAT DE CONSERVACIÓ

ESTAT DE CONSERVACIÓ	Dolent al tram 1. El traçat del tram 2 actualment no existeix.
INTERVENCIÓ	

## 5. PROTECCIÓ DE L'ELEMENT

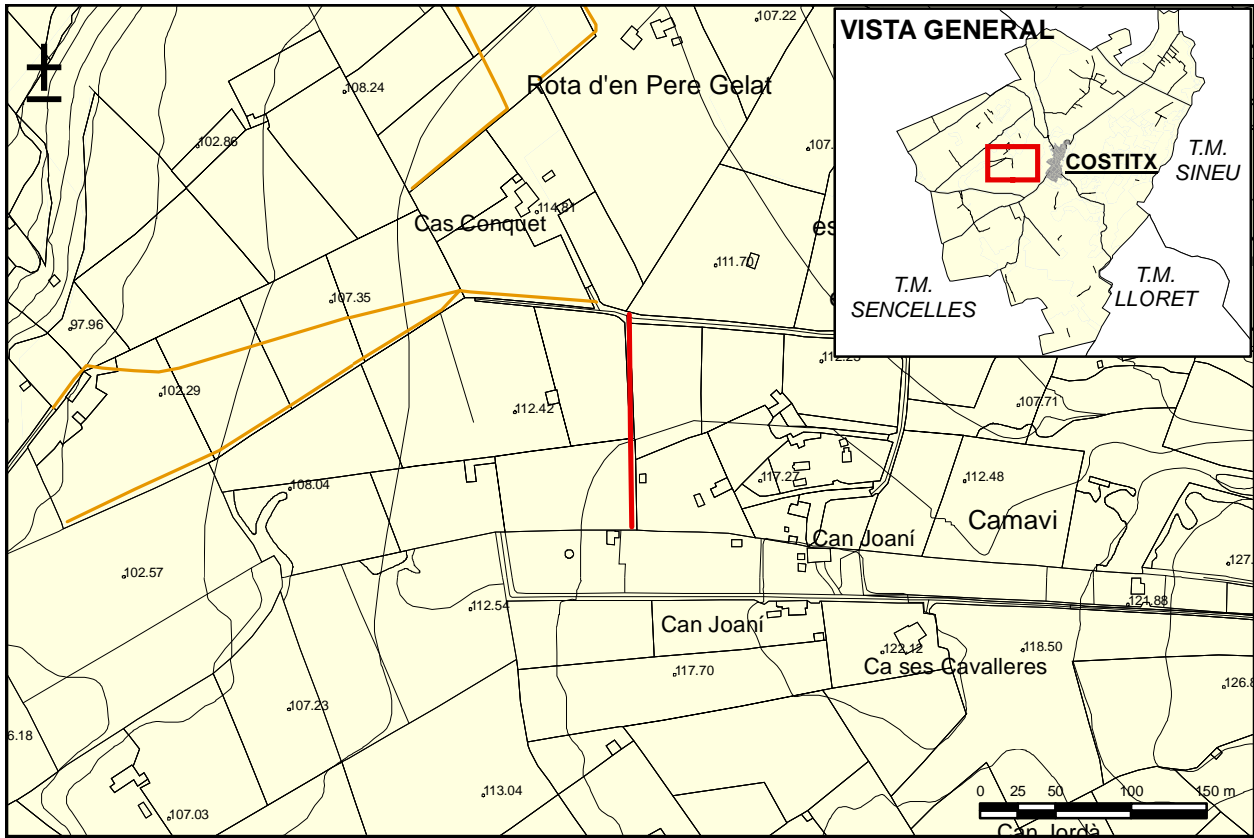
GRAU DE PROTECCIÓ	B
USOS PERMESOS	Xarxa viària
ELEMENTS A PRESERVAR	Parets a ambdós costats.
INTERVENCIÓ PREFERENTS I ADMISSIBLES	IP: Netejar la vegetació IA: Reconstrucció del ferm amb terra compactada. Restauració, conservació i consolidació dels elements de paret seca.



**LOCALITZACIÓ CARTOGRÀFICA**

**CODI D'IDENTIFICACIÓ**

**CM-105**



**FOTOGRAFIES**





## 1. IDENTIFICACIÓ

DENOMINACIÓ		CODI	CM-106
TIPOLOGIA	Camí de carro		
ÚS ACTUAL	Xarxa viària		
AUTORIA			
ESTIL O CORRENT	Popular		

## 2. LOCALITZACIÓ

NUCLI O PARATGE	S'inicia al camí de s'Aragonès (A) núm 96 fins a una llargada d'uns 100 m.
ENTORN / CLASSE DE SÒL	Sòl rústic

## 3. DESCRIPCIÓ

<p><b>Tipologia:</b></p> <ul style="list-style-type: none"> <li>-Tipologia: carro</li> <li>-Amplada: 2,2 m</li> <li>-Tipus de ferm: terra</li> </ul> <p><b>Seguiment:</b></p> <ul style="list-style-type: none"> <li>-Dificultat: sense problemes.</li> <li>-Fites: no.</li> <li>-Pintades: no.</li> <li>-Cartells indicadors: no.</li> </ul> <p><b>Tipus de limitació lateral:</b></p> <ul style="list-style-type: none"> <li>-Parets</li> </ul> <p><b>Limitacions de pas:</b> -</p> <p><b>Observacions:</b> Actualment el tram 2 no existeix, tanmateix al seu inici hi ha un portell amb una barrera.</p> <p><b>Titularitat:</b> privada</p>	
CRONOLOGIA	
BIBLIOGRAFIA	

## 4. ESTAT DE CONSERVACIÓ

ESTAT DE CONSERVACIÓ	Regular.
INTERVENCIIONS	

## 5. PROTECCIÓ DE L'ELEMENT

GRAU DE PROTECCIÓ	B
USOS PERMESOS	Xarxa viària
ELEMENTS A PRESERVAR	Parets i petits marges de sustentació.
INTERVENCIIONS PREFERENTS I ADMISSIBLES	IP: IA: Reconstrucció del ferm amb terra compactada. Restauració, conservació i consolidació dels elements de paret seca.

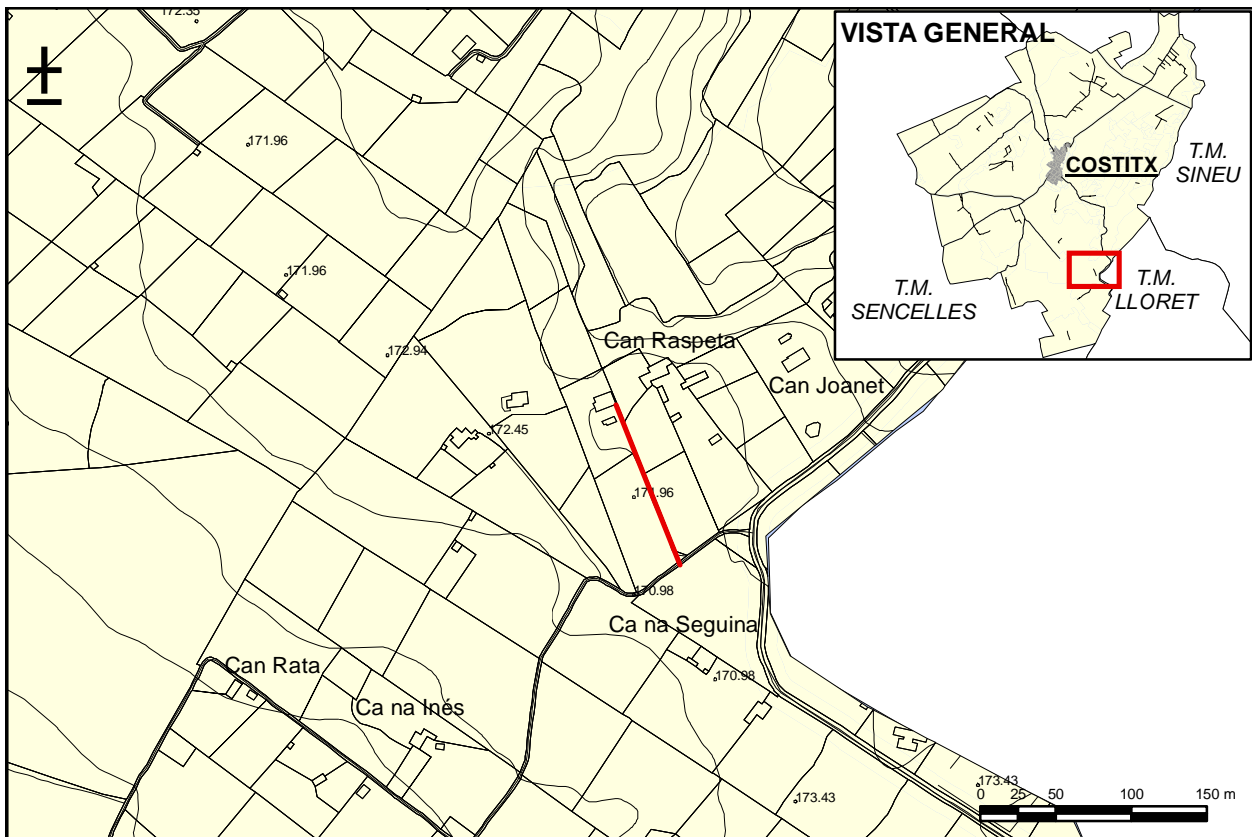




**LOCALITZACIÓ CARTOGRÀFICA**

**CODI D'IDENTIFICACIÓ**

**CM-106**



**FOTOGRAFIES**







## 1. IDENTIFICACIÓ

DENOMINACIÓ		CODI	CM-107
TIPOLOGIA	Camí de carro		
ÚS ACTUAL	Desús		
AUTORIA			
ESTIL O CORRENT	Popular		

## 2. LOCALITZACIÓ

NUCLI O PARATGE	S'inicia al camí de Santa Rita (A) núm 3 Catàleg Fodesma fins a una llargada d'uns 100 m, a la zona de Son Horrac.
ENTORN / CLASSE DE SÒL	Sòl rústic

## 3. DESCRIPCIÓ

<p><b>Tipologia:</b></p> <ul style="list-style-type: none"> <li>-Tipologia: carro</li> <li>-Amplada: 2 m</li> <li>-Tipus de ferm: terra</li> </ul> <p><b>Seguiment:</b></p> <ul style="list-style-type: none"> <li>-Dificultat: sense problemes.</li> <li>-Fites: no.</li> <li>-Pintades: no.</li> <li>-Cartells indicadors: no.</li> </ul> <p><b>Tipus de limitació lateral:</b></p> <ul style="list-style-type: none"> <li>-Parets i reixes</li> </ul> <p><b>Limitacions de pas:</b></p> <ul style="list-style-type: none"> <li>-Barrera tancada a l'inici</li> </ul> <p><b>Observacions:</b> -</p> <p><b>Titularitat:</b> privada</p>	
CRONOLOGIA	
BIBLIOGRAFIA	

## 4. ESTAT DE CONSERVACIÓ

ESTAT DE CONSERVACIÓ	Regular.
INTERVENCIIONS	

## 5. PROTECCIÓ DE L'ELEMENT

GRAU DE PROTECCIÓ	B
USOS PERMESOS	Xarxa viària
ELEMENTS A PRESERVAR	Marges.
INTERVENCIIONS PREFERENTS I ADMISSIBLES	IP: Neteja de la vegetació. IA: Reconstrucció del ferm amb terra compactada. Restauració, conservació i consolidació dels elements de paret seca.



**LOCALITZACIÓ CARTOGRÀFICA**

**CODI D'IDENTIFICACIÓ**

**CM-107**



**FOTOGRAFIES**





## 1. IDENTIFICACIÓ

DENOMINACIÓ		CODI	CM-108
TIPOLOGIA	Passatge per damunt una paret		
ÚS ACTUAL	Desús		
AUTORIA			
ESTIL O CORRENT	Popular		

## 2. LOCALITZACIÓ

NUCLI O PARATGE	S'inicia al camí de Santa Rita (A) núm 3 fins a una llargada d'uns 80 m.
ENTORN / CLASSE DE SÒL	Sòl rústic

## 3. DESCRIPCIÓ

<p><b>Tipologia:</b></p> <ul style="list-style-type: none"> <li>-Tipologia: passatge per damunt una paret</li> <li>-Amplada: 1,3 m</li> <li>-Tipus de ferm: pedres</li> </ul> <p><b>Seguiment:</b></p> <ul style="list-style-type: none"> <li>-Dificultat: difícil.</li> <li>-Fites: no.</li> <li>-Pintades: no.</li> <li>-Cartells indicadors: no.</li> </ul> <p><b>Tipus de limitació lateral:</b></p> <ul style="list-style-type: none"> <li>-Obert</li> </ul> <p><b>Limitacions de pas: -</b></p> <p><b>Observacions:</b> D'acord amb els informadors locals, aquests passatges donaven accés a les tanques o parcel·les des del camí principal. El seu traçat discorre per damunt de les parets de les tanques, formant part de la xarxa viària i així apareixen a les normes subsidiàries de planejament. Per la seva tipologia i peculiaritat, aquest camí apareix recollit amb interès constructiu.</p> <p><b>Titularitat:</b> privada</p>	
CRONOLOGIA	
BIBLIOGRAFIA	

## 4. ESTAT DE CONSERVACIÓ

ESTAT DE CONSERVACIÓ	Dolent
INTERVENCIIONS	

## 5. PROTECCIÓ DE L'ELEMENT

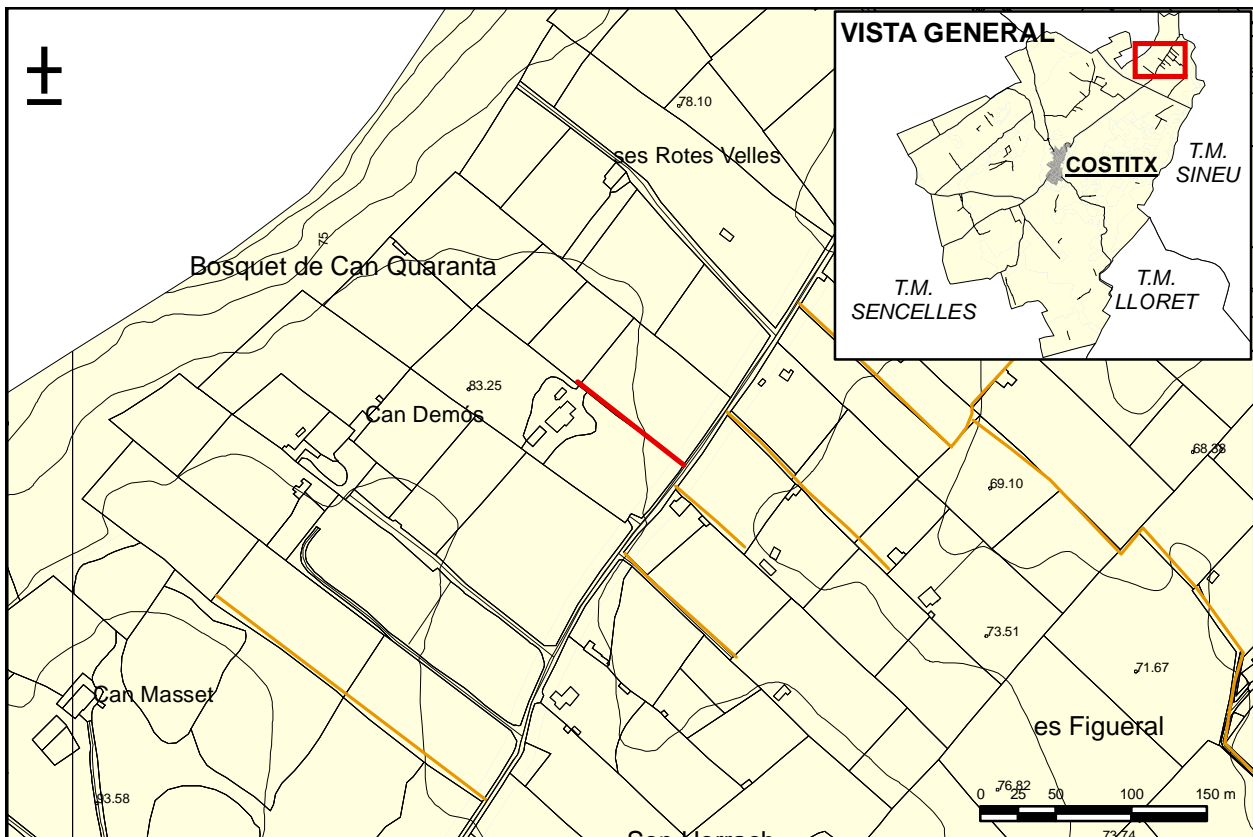
GRAU DE PROTECCIÓ	A
USOS PERMESOS	Xarxa viària
ELEMENTS A PRESERVAR	Elements de parets seca
INTERVENCIIONS PREFERENTS I ADMISSIBLES	IP: IA: Restauració, conservació i consolidació dels elements de paret seca.



**LOCALITZACIÓ CARTOGRÀFICA**

**CODI D'IDENTIFICACIÓ**

**CM-108**



**FOTOGRAFIES**





## 1. IDENTIFICACIÓ

<b>DENOMINACIÓ</b>		<b>CODI</b>	<b>CM-109</b>
<b>TIPOLOGIA</b>	Passatge damunt paret, ferradura, carro		
<b>ÚS ACTUAL</b>	Desús		
<b>ESTIL O CORRENT</b>	Popular		

## 2. LOCALITZACIÓ

<b>NUCLI O PARATGE</b>	S'inicia al camí de Santa Rita (A) núm 3, prop de Can Bouet (el camí té dos inicis) i finalitza al camí de Son Horrac núm 4, prop de les cases de Can Tomàs.
<b>ENTORN / CLASSE DE SÒL</b>	Sòl rústic

## 3. DESCRIPCIÓ

### Tipologia:

Tram 1 (Correspon als 140 m inicials).

- Tipologia: passatge per damunt una paret
- Amplada: 1,5 m
- Tipus de ferm: pedres

Tram 2 (Tram d'uns 80 m de llargada que connecta el tram 1 amb el tram 3. Actualment no es pot reconèixer el seu traçat. Podria tractar-se d'un passatge per damunt d'una paret).

- Tipologia: ?
- Amplada: ?
- Tipus de ferm: ?

Tram 3 (Passatge que connecta el tram 2 amb el camí de Santa Rita).

- Tipologia: ferradura
- Amplada: 1,5 m
- Tipus de ferm: terra

Tram 3 (Continuació del camí, des del tram 2 fins el camí de Can Tomàs, prop de les cases).

- Tipologia: carro
- Amplada: 1,75 -2,6 m
- Tipus de ferm: terra

### Seguiment:

- Dificultat: molt difícil.
- Fites: no.
- Pintades: no.
- Cartells indicadors: no.

### Tipus de limitació lateral:

- Obert al trams 1 i 2.
- Pareds a ambdós costats al tram 3.
- Paret i obert al tram 4, excepte els darrers 50 m amb parets a cada vorera.

### Limitacions de pas:

- Portell tapat amb paret a l'inici del tram 3.
- Una barrera tancada al mig del tram 4 i un portell tapat a uns 50 metres del final

### Observacions:

- L'interès constructiu del camí correspon als trams 1 i 3.
- El traçat del tram 2, actualment no es pot reconèixer.
- D'acord amb els informadors locals, aquests passatges donaven accés a les tanques o parcel·les des del camí principal. El traçat del tram 1 discorre per damunt de les parets de les tanques, formant part de la xarxa viària i així apareixen a les normes subsidiàries de planejament. Per la seva tipologia i peculiaritat, aquest camí apareix amb interès constructiu.
- El tram 3 correspon a un passatge amb paret a cada banda.
- D'acord amb els informadors locals, aquest camí, i d'altres d'aquesta zona, eren utilitzats pels costitxers per dirigir-se al baixador del ferrocarril.
- Actualment, el camí té continuïtat amb el camí de Son Horrac, núm. 4; tanmateix, pel tipus de documentació localitzada s'han catalogat separadament.

**Titularitat:** privada





CODI D'IDENTIFICACIÓ

CM-109

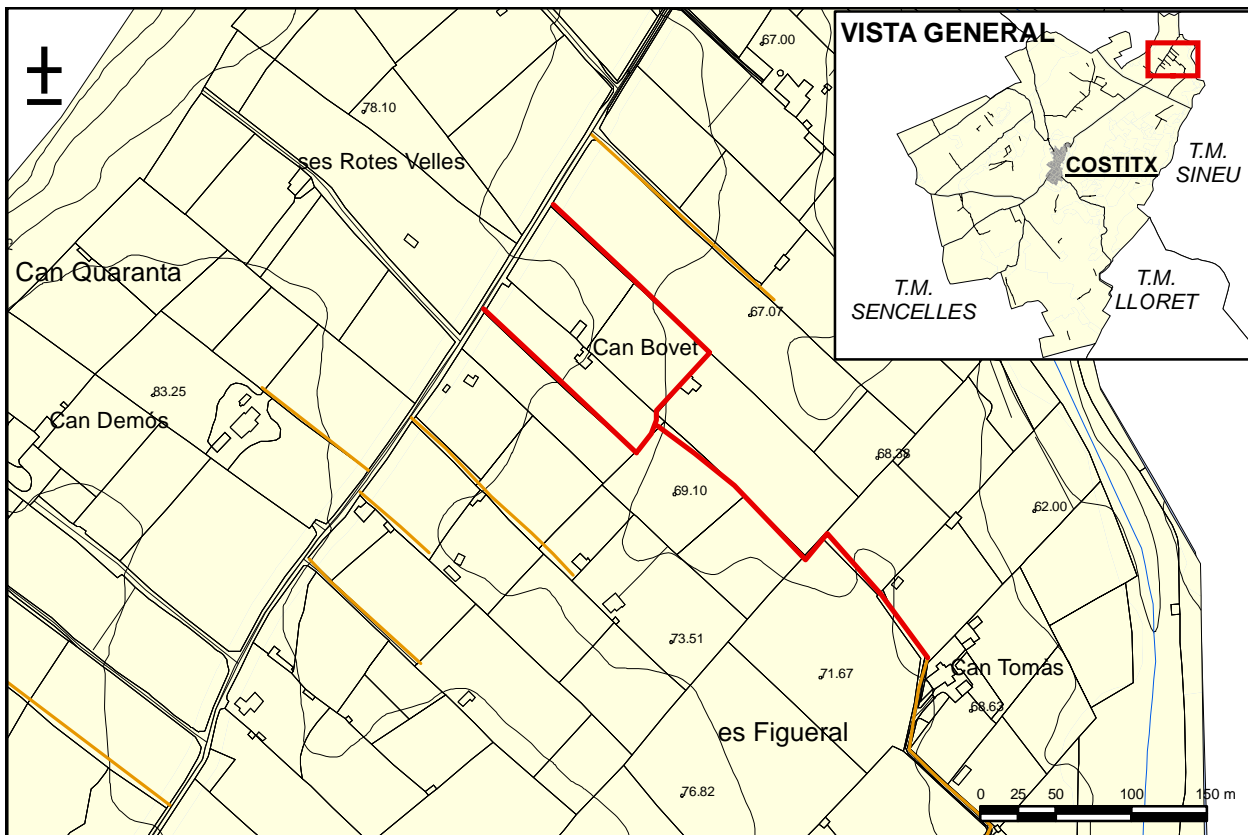
#### 4. ESTAT DE CONSERVACIÓ

<b>ESTAT DE CONSERVACIÓ</b>	<ul style="list-style-type: none"> <li>- Dolent al tram 1.</li> <li>- Molt dolent al tram 2, no es pot reconèixer el seu traçat actual.</li> <li>- Molt dolent al tram 3, totalment envaït per la vegetació.</li> <li>- Regular al tram 4, amb alguns trossos llaurats.</li> </ul>
<b>INTERVENCIÓNS</b>	

#### 5. PROTECCIÓ DE L'ELEMENT

<b>GRAU DE PROTECCIÓ</b>	A pels trams 1 i 2, B per la resta de trams
<b>USOS PERMESOS</b>	Xarxa viària
<b>ELEMENTS A PRESERVAR</b>	<ul style="list-style-type: none"> <li>- El tram 1 correspon a un passatge que discorre per damunt una paret, d'uns 1,5 m d'amplada amb un botador d'escalons volats al seu inici.</li> <li>- Pareds a ambdós costats del tram 3 i al final del tram 4.</li> </ul>
<b>INTERVENCIÓNS PREFERENTS I ADMISSIBLES</b>	<p>IP: Neteja de la vegetació</p> <p>IA: Reconstrucció del ferm amb terra compactada. Restauració, conservació i consolidació dels elements de paret seca.</p>

#### LOCALITZACIÓ CARTOGRÀFICA





**FOTOGRAFIES**





### 1. IDENTIFICACIÓ

DENOMINACIÓ		CODI	CM-111
TIPOLOGIA	Camí de carro		
ÚS ACTUAL	Xarxa viària		
AUTORIA			
ESTIL O CORRENT	Popular		

### 2. LOCALITZACIÓ

NUCLI O PARATGE	S'inicia al camí de Can Pintat núm 27 Catàleg Fodesma, prop de sa Torre i finalitza al camí de Son Ganxó núm 7 Catàleg Fodesma, al creuer amb el camí núm 66. Catàleg Fodesma.
ENTORN / CLASSE DE SÒL	Sòl rústic

### 3. DESCRIPCIÓ

<p><b>Tipologia:</b></p> <ul style="list-style-type: none"> <li>-Tipologia: carro</li> <li>-Amplada: 1,5 (2) m</li> <li>-Tipus de ferm: terra i pedres</li> </ul> <p><b>Seguiment:</b></p> <ul style="list-style-type: none"> <li>-Dificultat: sense problemes.</li> <li>-Fites: no.</li> <li>-Pintades: no.</li> <li>-Cartells indicadors: no.</li> </ul> <p><b>Tipus de limitació lateral:</b></p> <ul style="list-style-type: none"> <li>- Parets.</li> </ul> <p><b>Limitacions de pas:</b></p> <ul style="list-style-type: none"> <li>- Una barrera oberta al final</li> </ul> <p><b>Observacions:</b></p> <ul style="list-style-type: none"> <li>- Actualment, aquest camí té continuïtat amb els camins núm. 7, 27 i 66. Tanmateix, pel tipus de documentació localitzada, s'han catalogat separatament</li> </ul> <p><b>Titularitat:</b> privada</p>	
CRONOLOGIA	
BIBLIOGRAFIA	

### 4. ESTAT DE CONSERVACIÓ

ESTAT DE CONSERVACIÓ	Regular, amb molta vegetació a les voreres
INTERVENCIIONS	

### 5. PROTECCIÓ DE L'ELEMENT

GRAU DE PROTECCIÓ	B
USOS PERMESOS	Xarxa viària
ELEMENTS A PRESERVAR	- Parets a ambdós costats.
INTERVENCIIONS PREFERENTS I ADMISSIBLES	IP: IA: Reconstrucció del ferm amb terra compactada. Restauració, conservació i consolidació dels elements de paret seca.

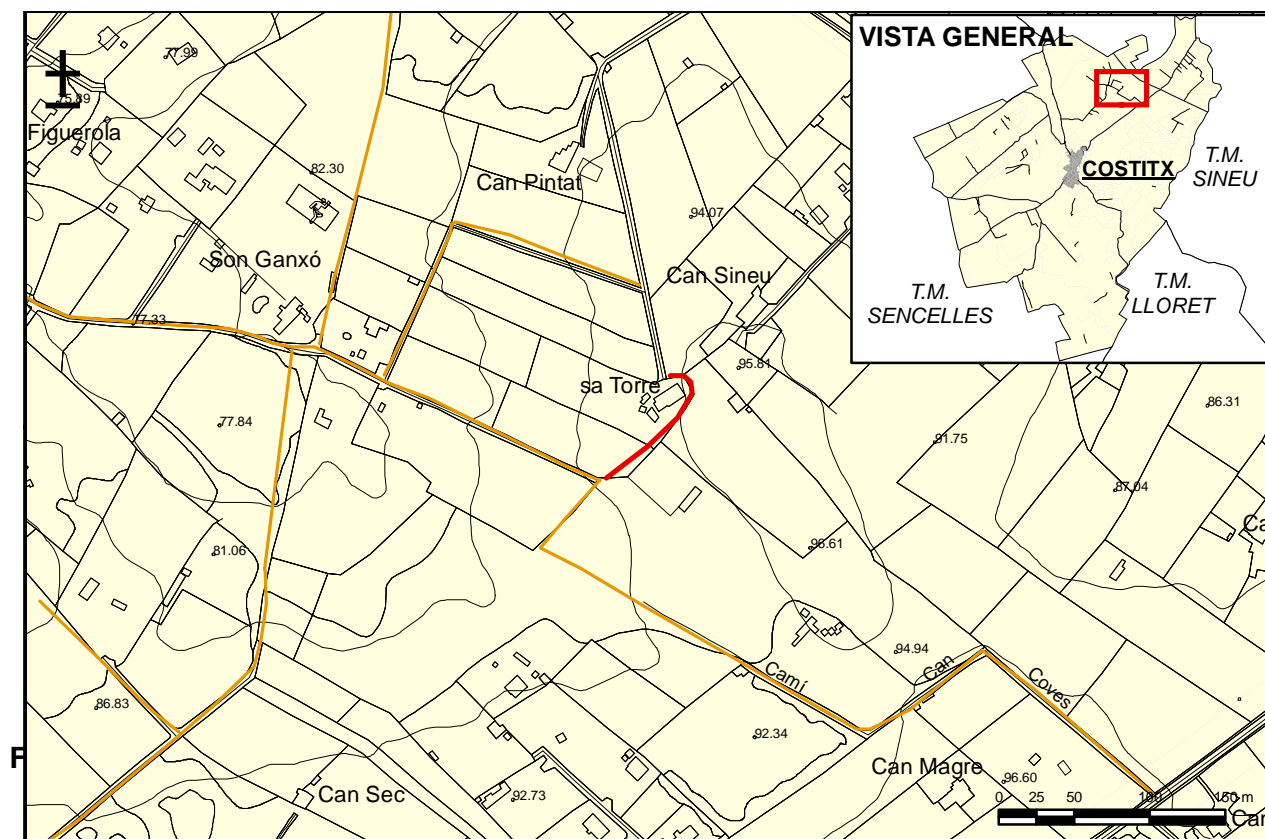




LOCALITZACIÓ CARTOGRÀFICA

CODI D'IDENTIFICACIÓ

CM-111





### 1. IDENTIFICACIÓ

DENOMINACIÓ		CODI	CM-112
TIPOLOGIA	Camí de ferradura		
ÚS ACTUAL	Desús		
AUTORIA			
ESTIL O CORRENT	Popular		

### 2. LOCALITZACIÓ

NUCLI O PARATGE	S'inicia al camí de sa Rota núm 25 Catàleg Fodesma, prop de sa Torre i finalitza a les proximitats de Cas Saig Vell, fins a una llargada d'uns 70 m.
ENTORN / CLASSE DE SÒL	Sòl rústic

### 3. DESCRIPCIÓ

<p><b>Tipologia:</b></p> <ul style="list-style-type: none"> <li>-Tipologia: ferradura</li> <li>-Amplada: 1,5 – 1,7 m</li> <li>-Tipus de ferm: terra</li> </ul> <p><b>Seguiment:</b></p> <ul style="list-style-type: none"> <li>-Dificultat: fàcil.</li> <li>-Fites: no.</li> <li>-Pintades: no.</li> <li>-Cartells indicadors: no.</li> </ul> <p><b>Tipus de limitació lateral:</b></p> <ul style="list-style-type: none"> <li>- Parets a ambdós costats</li> </ul> <p><b>Limitacions de pas:</b></p> <ul style="list-style-type: none"> <li>- Una barrera al final del camí</li> </ul> <p><b>Observacions:</b></p> <ul style="list-style-type: none"> <li>- El camí també apareix inclòs al catàleg per la seva tipologia i el seu interès constructiu</li> </ul> <p><b>Titularitat:</b> privada</p>	
CRONOLOGIA	
BIBLIOGRAFIA	

### 4. ESTAT DE CONSERVACIÓ

ESTAT DE CONSERVACIÓ	Dolent, envaït per la vegetació
INTERVENCIIONS	

### 5. PROTECCIÓ DE L'ELEMENT

GRAU DE PROTECCIÓ	A
USOS PERMESOS	Xarxa viària
ELEMENTS A PRESERVAR	- Parets a ambdós costats.
INTERVENCIIONS PREFERENTS I ADMISSIBLES	IP: Netejar la vegetació IA: Reconstrucció del ferm amb terra compactada. Restauració, conservació i consolidació dels elements de paret seca.

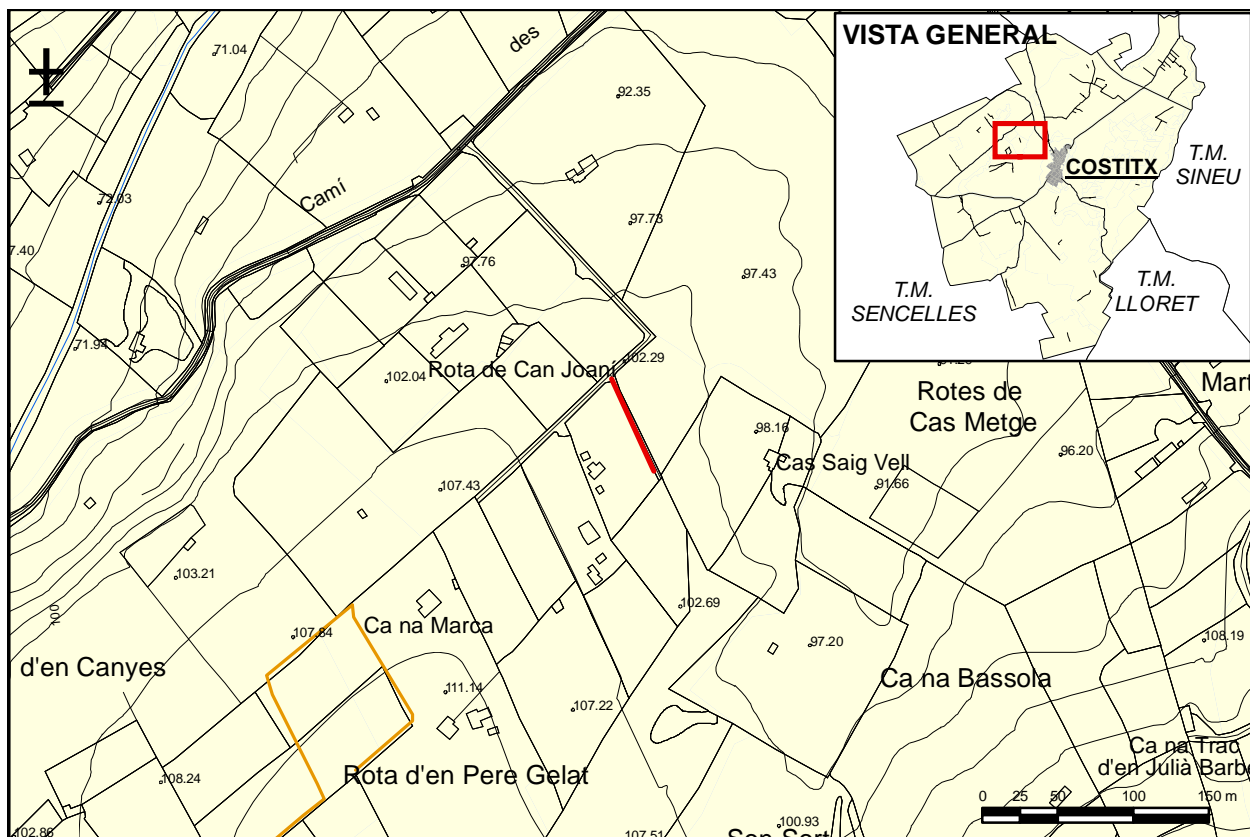




**LOCALITZACIÓ CARTOGRÀFICA**

**CODI D'IDENTIFICACIÓ**

**CM-112**



**FOTOGRAFIES**





## 1. IDENTIFICACIÓ

DENOMINACIÓ		CODI	CM-115
TIPOLOGIA	Passatge sobre una paret		
ÚS ACTUAL	Desús		
AUTORIA			
ESTIL O CORRENT	Popular		

## 2. LOCALITZACIÓ

NUCLI O PARATGE	S'inicia al camí des Cós núm 27, fins una llargada d'uns 75 m.
ENTORN / CLASSE DE SÒL	Sòl rústic

## 3. DESCRIPCIÓ

<p><b>Tipologia:</b></p> <ul style="list-style-type: none"> <li>-Tipologia: passatge sobre una paret</li> <li>-Amplada: 1,5 m</li> <li>-Tipus de ferm: pedres</li> </ul> <p><b>Seguiment:</b></p> <ul style="list-style-type: none"> <li>-Dificultat: difícil.</li> <li>-Fites: no.</li> <li>-Pintades: no.</li> <li>-Cartells indicadors: no.</li> </ul> <p><b>Tipus de limitació lateral:</b></p> <ul style="list-style-type: none"> <li>- Obert.</li> </ul> <p><b>Limitacions de pas: -</b></p> <p><b>Observacions:</b></p> <p>- Aquest camí s'inclou al catàleg pel seu interès constructiu i per la seva tipologia, com altres camins per vianants que recorren per damunt una paret. Segons fonts orals, antigament aquests camins formaven part de la xarxa viària, donant accés a parcel·les separades del camí principal.</p> <p><b>Titularitat:</b> privada</p>	
CRONOLOGIA	
BIBLIOGRAFIA	

## 4. ESTAT DE CONSERVACIÓ

ESTAT DE CONSERVACIÓ	Dolent, envaït per la vegetació, i les parets esbaldregades
INTERVENCIÓ	

## 5. PROTECCIÓ DE L'ELEMENT

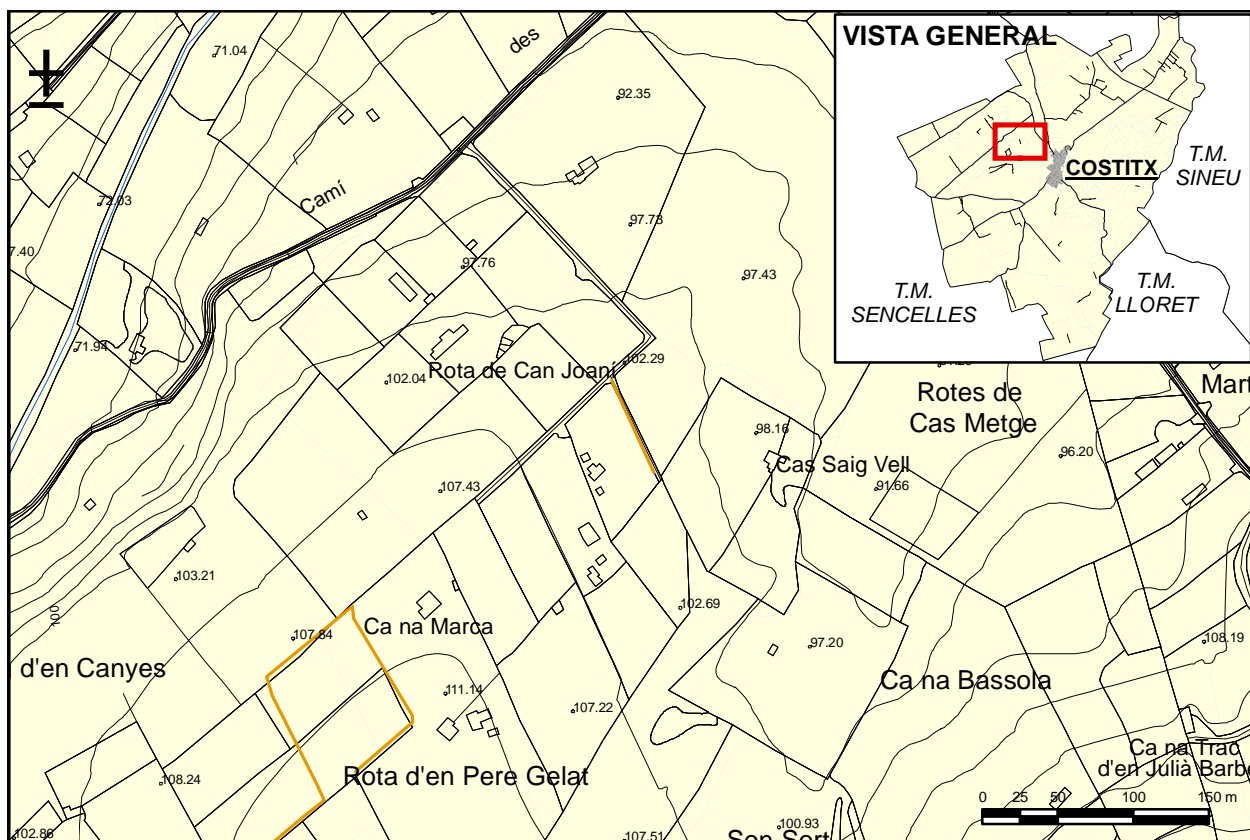
GRAU DE PROTECCIÓ	A
USOS PERMESOS	Xarxa viària
ELEMENTS A PRESERVAR	- Paret sobre la que discorre el camí.
INTERVENCIÓ PREFERENTS I ADMISSIBLES	IP: Netejar la vegetació IA: Reconstrucció del ferm amb terra compactada. Restauració, conservació i consolidació dels elements de paret seca.



**LOCALITZACIÓ CARTOGRÀFICA**

**CODI D'IDENTIFICACIÓ**

**CM-115**



**FOTOGRAFIES**





## 1. IDENTIFICACIÓ

DENOMINACIÓ	Passatge sobre una paret	CODI	CM-116
TIPOLOGIA	Camí de carro		
ÚS ACTUAL	Desús		
AUTORIA			
ESTIL O CORRENT	Popular		

## 2. LOCALITZACIÓ

NUCLI O PARATGE	S'inicia al final del camí de Son Barrera núm 38, fins a una llargada d'uns 50 m.
ENTORN / CLASSE DE SÒL	Sòl rústic

## 3. DESCRIPCIÓ

<p><b>Tipologia:</b></p> <ul style="list-style-type: none"> <li>-Tipologia: passatge sobre una paret</li> <li>-Amplada: 1,5 m</li> <li>-Tipus de ferm: terra i pedres</li> </ul> <p><b>Seguiment:</b></p> <ul style="list-style-type: none"> <li>-Dificultat: fàcil.</li> <li>-Fites: no.</li> <li>-Pintades: no.</li> <li>-Cartells indicadors: no.</li> </ul> <p><b>Tipus de limitació lateral:</b></p> <ul style="list-style-type: none"> <li>- Paret i reixa.</li> </ul> <p><b>Limitacions de pas:</b></p> <ul style="list-style-type: none"> <li>-</li> </ul> <p><b>Observacions:</b></p> <p>- Aquest camí s'inclou al catàleg pel seu interès constructiu i per la seva tipologia, com altres camins per vianants que recorren per damunt una paret. D'acord amb els informadors locals, antigament aquests camins formaven part de la xarxa viària, donant accés a parcel·les separades del camí principal.</p> <p><b>Titularitat:</b> privada</p>	
CRONOLOGIA	
BIBLIOGRAFIA	

## 4. ESTAT DE CONSERVACIÓ

ESTAT DE CONSERVACIÓ	Dolent, envaït per la vegetació
INTERVENCIÓ	

## 5. PROTECCIÓ DE L'ELEMENT

GRAU DE PROTECCIÓ	A
USOS PERMESOS	Xarxa viària
ELEMENTS A PRESERVAR	<ul style="list-style-type: none"> <li>- Escalons a l'inici del camí per pujar a la paret.</li> <li>- Paret per damunt de la qual discorre el camí</li> </ul>
INTERVENCIÓ PREFERENTS I ADMISSIBLES	<p>IP: Netejar la vegetació</p> <p>IA: Restauració, conservació i consolidació dels elements de paret seca.</p>

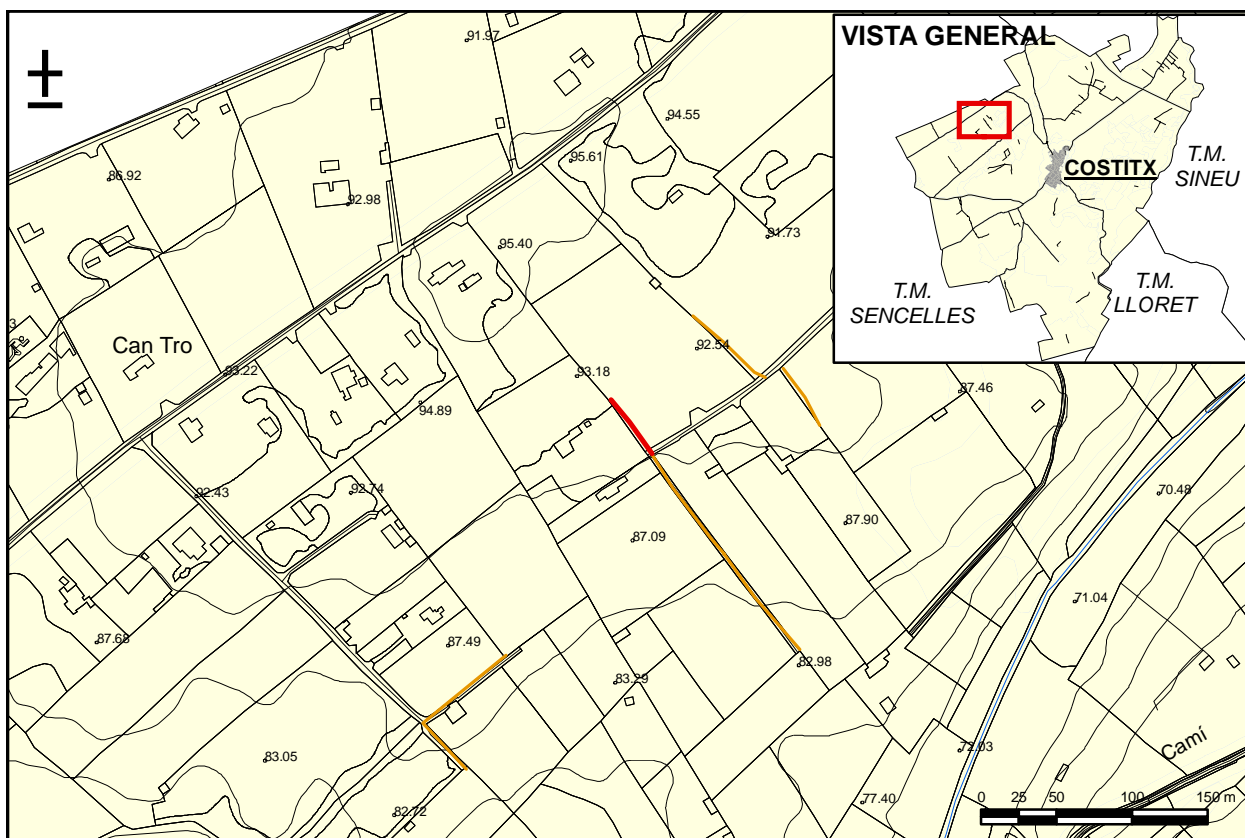




**LOCALITZACIÓ CARTOGRÀFICA**

**CODI D'IDENTIFICACIÓ**

**CM-116**



**FOTOGRAFIES**







## 1. IDENTIFICACIÓ

DENOMINACIÓ		CODI	CM-117
TIPOLOGIA	Camí de ferradura		
ÚS ACTUAL	Xarxa viària		
AUTORIA			
ESTIL O CORRENT	Popular		

## 2. LOCALITZACIÓ

NUCLI O PARATGE	S'inicia al camí de Can Randa (A) núm 95 Catàleg Fodesma, fins a una llargada d'uns 100 m.
ENTORN / CLASSE DE SÒL	Sòl rústic

## 3. DESCRIPCIÓ

<b>Tipologia:</b> -Tipologia: ferradura -Amplada: 1,5 m -Tipus de ferm: terra i pedres <b>Seguiment:</b> -Dificultat:fàcil. -Fites: no. -Pintades: no. -Cartells indicadors: no. <b>Tipus de limitació lateral:</b> - Parets a cada banda. <b>Limitacions de pas:</b> - Una barrera oberta al final <b>Observacions:</b> - Aquest camí s'inclou al catàleg pel seu interès constructiu i per la seva tipologia. <b>Titularitat:</b> privada	
CRONOLOGIA	
BIBLIOGRAFIA	

## 4. ESTAT DE CONSERVACIÓ

ESTAT DE CONSERVACIÓ	Dolent, envaït per la vegetació
INTERVENCIÓNS	

## 5. PROTECCIÓ DE L'ELEMENT

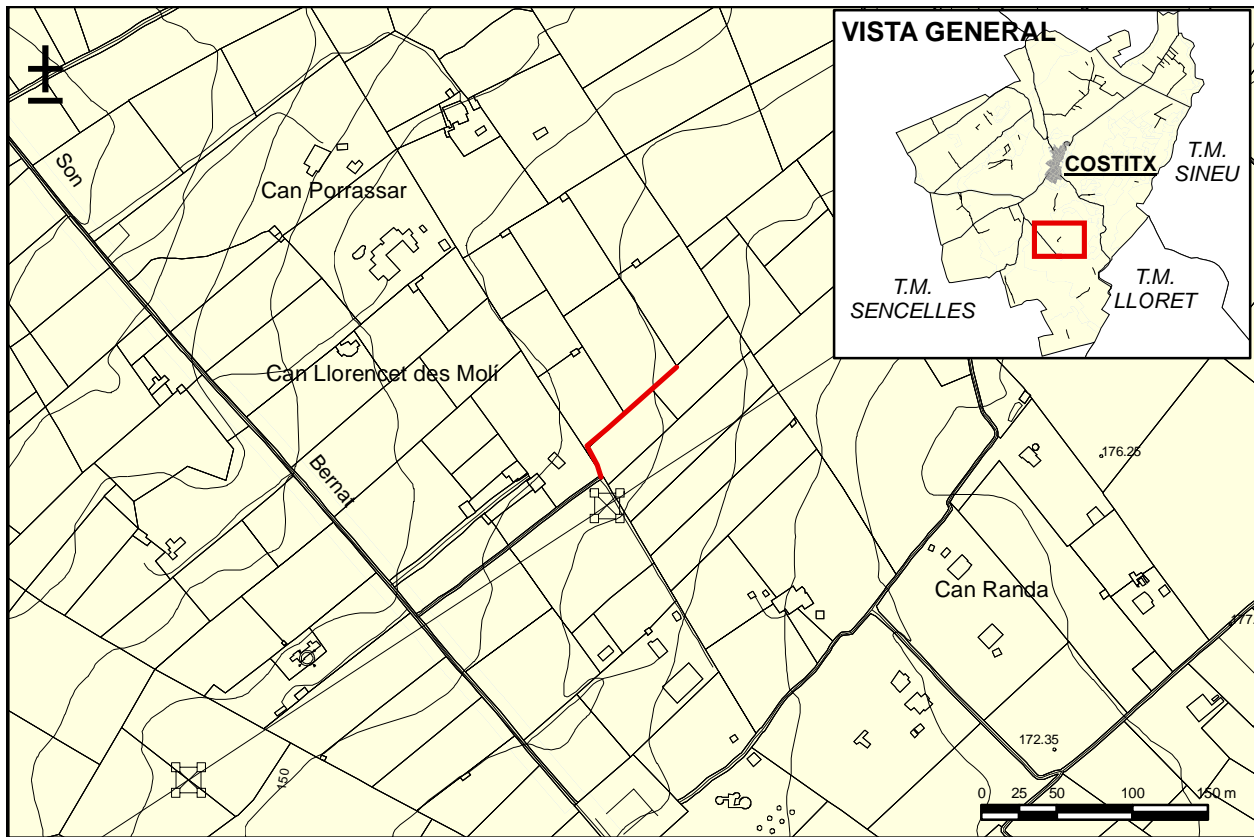
GRAU DE PROTECCIÓ	A
USOS PERMESOS	Xarxa viària
ELEMENTS A PRESERVAR	- Parets a ambdós costats.
INTERVENCIÓNS PREFERENTS I ADMISSIBLES	IP: IA: Reconstrucció del ferm amb terra compactada. Restauració, conservació i consolidació dels elements de paret seca.



**LOCALITZACIÓ CARTOGRÀFICA**

**CODI D'IDENTIFICACIÓ**

**CM-117**



**FOTOGRAFIES**





## 1. IDENTIFICACIÓ

DENOMINACIÓ		CODI	CM-118
TIPOLOGIA	Camí de ferradura		
ÚS ACTUAL	Xarxa viària		
AUTORIA			
ESTIL O CORRENT	Popular		

## 2. LOCALITZACIÓ

NUCLI O PARATGE	Ca s'Aragonès- S'inicia al camí de s'Aragonès (B) núm 97 (Catàleg Fodesma) fins a una llargada d'uns 30 m.
ENTORN / CLASSE DE SÒL	Sòl rústic

## 3. DESCRIPCIÓ

<b>Tipologia:</b> -Tipologia: ferradura -Amplada: 1,5 m (portell de 0,8 m) -Tipus de ferm: terra i pedres <b>Seguiment:</b> -Dificultat: fàcil. -Fites: no. -Pintades: no. -Cartells indicadors: no. <b>Tipus de limitació lateral:</b> - Parets a ambdós costats. <b>Limitacions de pas:</b> - Una barrera tancada a l'inici <b>Observacions:</b> - Aquest camí s'inclou al catàleg pel seu interès constructiu i per la seva tipologia <b>Titularitat:</b> privada	
CRONOLOGIA	
BIBLIOGRAFIA	

## 4. ESTAT DE CONSERVACIÓ

ESTAT DE CONSERVACIÓ	Bo
INTERVENCIÓNS	

## 5. PROTECCIÓ DE L'ELEMENT

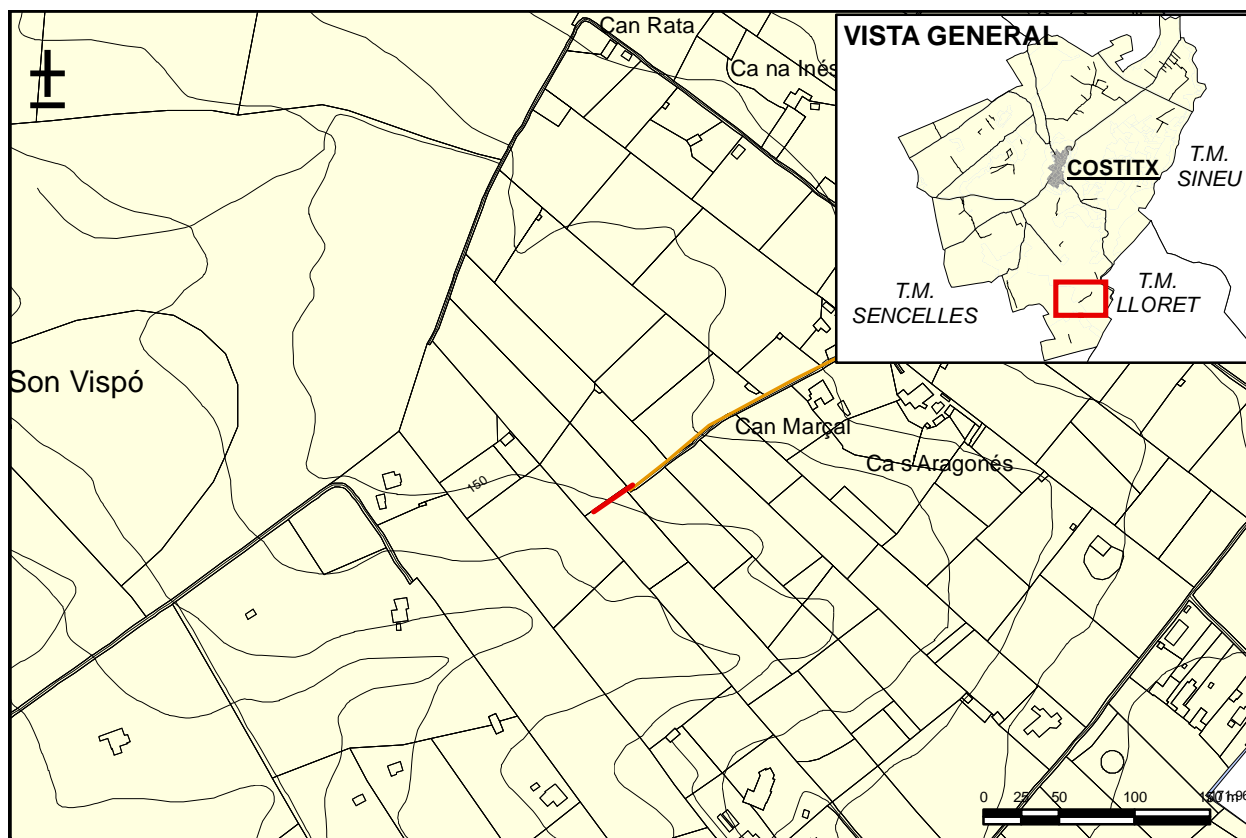
GRAU DE PROTECCIÓ	A
USOS PERMESOS	Xarxa viària
ELEMENTS A PRESERVAR	- Parets a ambdós costats.
INTERVENCIÓNS PREFERENTS I ADMISSIBLES	IP: IA: Reconstrucció del ferm amb terra compactada. Restauració, conservació i consolidació dels elements de paret seca.




**LOCALITZACIÓ CARTOGRÀFICA**

**CODI D'IDENTIFICACIÓ**

**CM-118**



**FOTOGRAFIES**







## 1. IDENTIFICACIÓ

DENOMINACIÓ	Camí de sa Rota (B)	CODI	CM-131
TIPOLOGIA	Camí de carro		
ÚS ACTUAL	Desús		
AUTORIA			
ESTIL O CORRENT	Popular		

## 2. LOCALITZACIÓ

NUCLI O PARATGE	S'inicia al final del camí de sa Rota (A) núm 25 (Catàleg Fodesma), prop de Ca na Marca i finalitza a les proximitats de la rota d'en Pere Gelat.
ENTORN / CLASSE DE SÒL	Sòl rústic

## 3. DESCRIPCIÓ

<p><b>Tipologia tram 1:</b> Des de l'inici del camí fins a uns 80 m de longitud</p> <ul style="list-style-type: none"> <li>-Tipologia: carro</li> <li>-Amplada: 3,5 - 4 m</li> <li>-Tipus de ferm: terra i enderrocs</li> </ul> <p><b>Tipologia tram 2:</b> continuació del camí, fins a una llargada d'uns 50 m prop de Cas Conquet</p> <ul style="list-style-type: none"> <li>-Tipologia: carro</li> <li>-Amplada: 1,8 m (un portell de 0,6 m al final)</li> <li>-Tipus de ferm: terra</li> </ul> <p><b>Seguiment:</b></p> <ul style="list-style-type: none"> <li>-Dificultat: fàcil.</li> <li>-Fites: no.</li> <li>-Pintades: no.</li> <li>-Cartells indicadors: no.</li> </ul> <p><b>Tipus de limitació lateral:</b> Parets a ambdós costats.</p> <p><b>Limitacions de pas:</b> -</p> <p><b>Observacions:</b> Aquest camí, té continuïtat amb el camí de sa Rota (A), tot i que no apareix a la documentació localitzada . S'inclou en el catàleg pel seu interès constructiu i la seva tipologia.</p> <p><b>Titularitat:</b> privada</p>	
CRONOLOGIA	
BIBLIOGRAFIA	

## 4. ESTAT DE CONSERVACIÓ

ESTAT DE CONSERVACIÓ	- Tram 1: dolent, envaït per la vegetació. El ferm de la primera meitat del camí ha estat recentment reblida amb enderrocs. - Tram 2: regular
INTERVENCIÓ	

## 5. PROTECCIÓ DE L'ELEMENT

GRAU DE PROTECCIÓ	B
USOS PERMESOS	Xarxa viària
ELEMENTS A PRESERVAR	- Parets a ambdós costats.
INTERVENCIÓ PREFERENTS I ADMISSIBLES	IP: Obrir accés del camí de sa Rota IA: Reconstrucció del ferm amb terra compactada. Restauració, conservació i consolidació dels elements de paret seca.

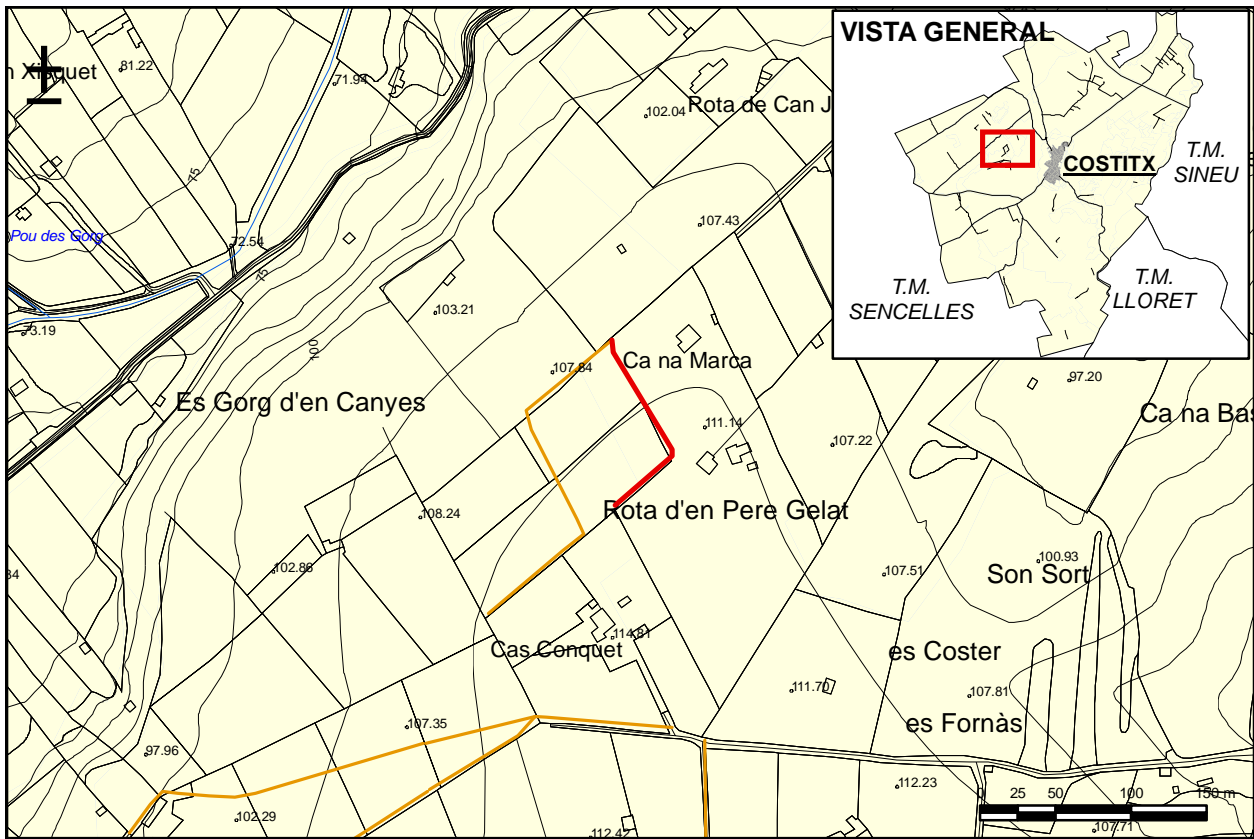




**LOCALITZACIÓ CARTOGRÀFICA**

**CODI D'IDENTIFICACIÓ**

**CM-131**



**FOTOGRAFIES**





## 1. IDENTIFICACIÓ

DENOMINACIÓ		CODI	CM-135
TIPOLOGIA	Camí de carro		
ÚS ACTUAL	Xarxa viària		
AUTORIA			
ESTIL O CORRENT	Popular		

## 2. LOCALITZACIÓ

NUCLI O PARATGE	S'inicia al final del camí núm 56 (Catàleg Fodesma) fins a una llargada d'uns 70 m, proximitats de Can Xisquet.
ENTORN / CLASSE DE SÒL	Sòl rústic

## 3. DESCRIPCIÓ

<p><b>Tipologia:</b></p> <ul style="list-style-type: none"> <li>-Tipologia: carro</li> <li>-Amplada: 2,1 m</li> <li>-Tipus de ferm: terra</li> </ul> <p><b>Seguiment:</b></p> <ul style="list-style-type: none"> <li>-Dificultat: sense problemes.</li> <li>-Fites: no.</li> <li>-Pintades: no.</li> <li>-Cartells indicadors: no.</li> </ul> <p><b>Tipus de limitació lateral:</b></p> <ul style="list-style-type: none"> <li>- Parets.</li> </ul> <p><b>Limitacions de pas: -</b></p> <p><b>Observacions:</b></p> <ul style="list-style-type: none"> <li>- El traçat del camí correspon a una travessia del camí núm. 56, que apareix documentat a les normes subsidiàries. Pel tipus de documentació localitzada, ambdós camins s'han catalogat separatament.</li> <li>- El final del camí, continua amb una llargada d'uns 30 metres, que no apareixen documentats a les normes subsidiàries i no s'inclouen al catàleg.</li> </ul> <p><b>Titularitat:</b> privada</p>	
CRONOLOGIA	
BIBLIOGRAFIA	

## 4. ESTAT DE CONSERVACIÓ

ESTAT DE CONSERVACIÓ	Dolent, envaït per la vegetació
INTERVENCIÓ	

## 5. PROTECCIÓ DE L'ELEMENT

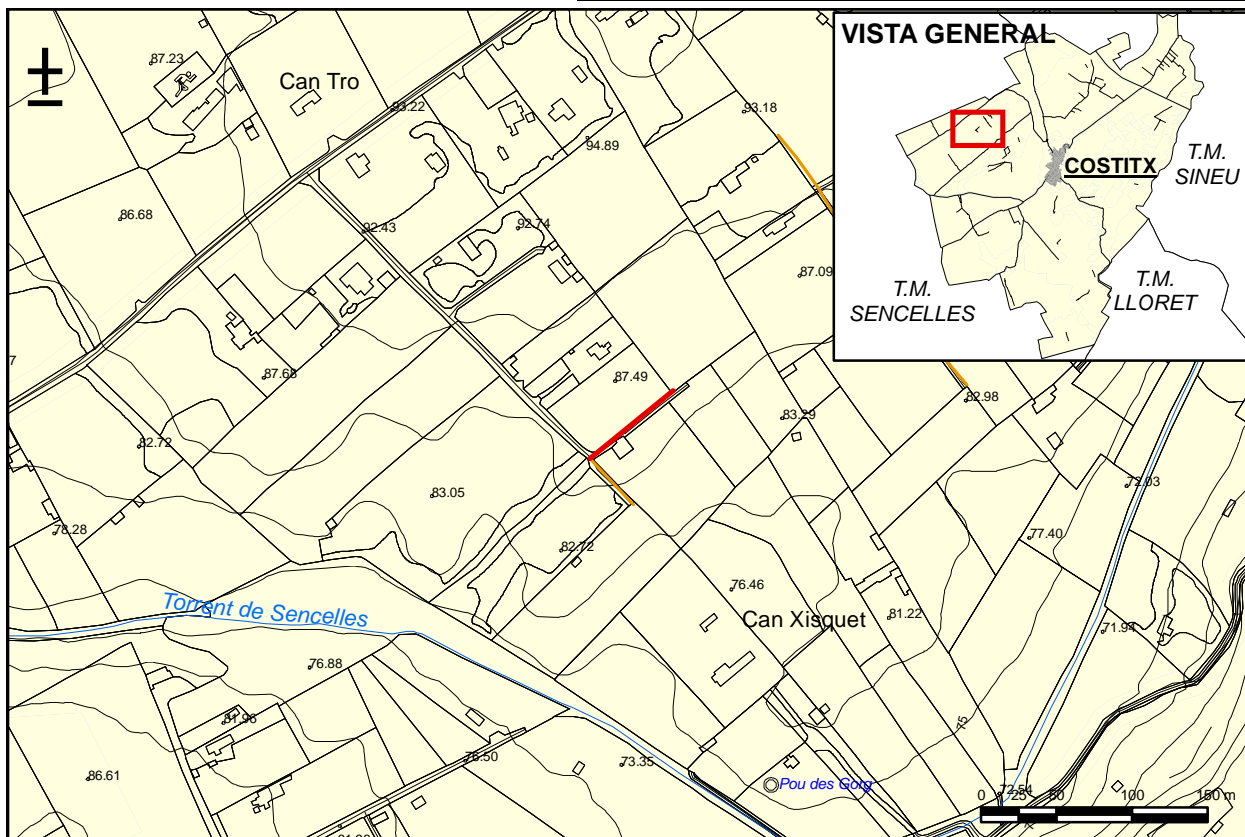
GRAU DE PROTECCIÓ	B
USOS PERMESOS	Xarxa viària
ELEMENTS A PRESERVAR	Marge de sustentació i parets
INTERVENCIÓ PREFERENTS I ADMISSIBLES	IP: IA: Reconstrucció del ferm amb terra compactada. Restauració, conservació i consolidació dels elements de paret seca.



**LOCALITZACIÓ CARTOGRÀFICA**

**CODI D'IDENTIFICACIÓ**

**CM-135**



**FOTOGRAFIES**





## 1. IDENTIFICACIÓ

DENOMINACIÓ		CODI	CM-138
TIPOLOGIA	Camí de carro		
ÚS ACTUAL	Xarxa viària		
AUTORIA			
ESTIL O CORRENT	Popular		

## 2. LOCALITZACIÓ

NUCLI O PARATGE	S'inicia final del camí núm 77 (Catàleg Fodesma), a Can Gall, fins a una llargada d'uns 150 m, prop de la partió de Sencelles.
ENTORN / CLASSE DE SÒL	Sòl rústic

## 3. DESCRIPCIÓ

<p><b>Tipologia:</b></p> <ul style="list-style-type: none"> <li>-Tipologia: carro</li> <li>-Amplada: 2 – 2,5 m</li> <li>-Tipus de ferm: terra</li> </ul> <p><b>Seguiment:</b></p> <ul style="list-style-type: none"> <li>-Dificultat: sense problemes.</li> <li>-Fites: no.</li> <li>-Pintades: no.</li> <li>-Cartells indicadors: no.</li> </ul> <p><b>Tipus de limitació lateral:</b></p> <ul style="list-style-type: none"> <li>- Parets, reixes i marges.</li> </ul> <p><b>Limitacions de pas:</b></p> <ul style="list-style-type: none"> <li>- Una barrera oberta a l'inici, a Can Gall</li> </ul> <p><b>Observacions:</b> El camí té continuïtat amb el camí núm. 77 (Catàleg Fodesma); tanmateix, pel tipus de documentació localitzada, ambdós camins s'han catalogat separatament.</p> <p><b>Titularitat:</b> privada</p>	
CRONOLOGIA	
BIBLIOGRAFIA	

## 4. ESTAT DE CONSERVACIÓ

ESTAT DE CONSERVACIÓ	Regular
INTERVENCIÓ	

## 5. PROTECCIÓ DE L'ELEMENT

GRAU DE PROTECCIÓ	B
USOS PERMESOS	Xarxa viària
ELEMENTS A PRESERVAR	Parets Marges de sustentació, marge lateral.
INTERVENCIÓ PREFERENTS I ADMISSIBLES	IP: IA: Reconstrucció del ferm amb terra compactada. Restauració, conservació i consolidació dels elements de paret seca.

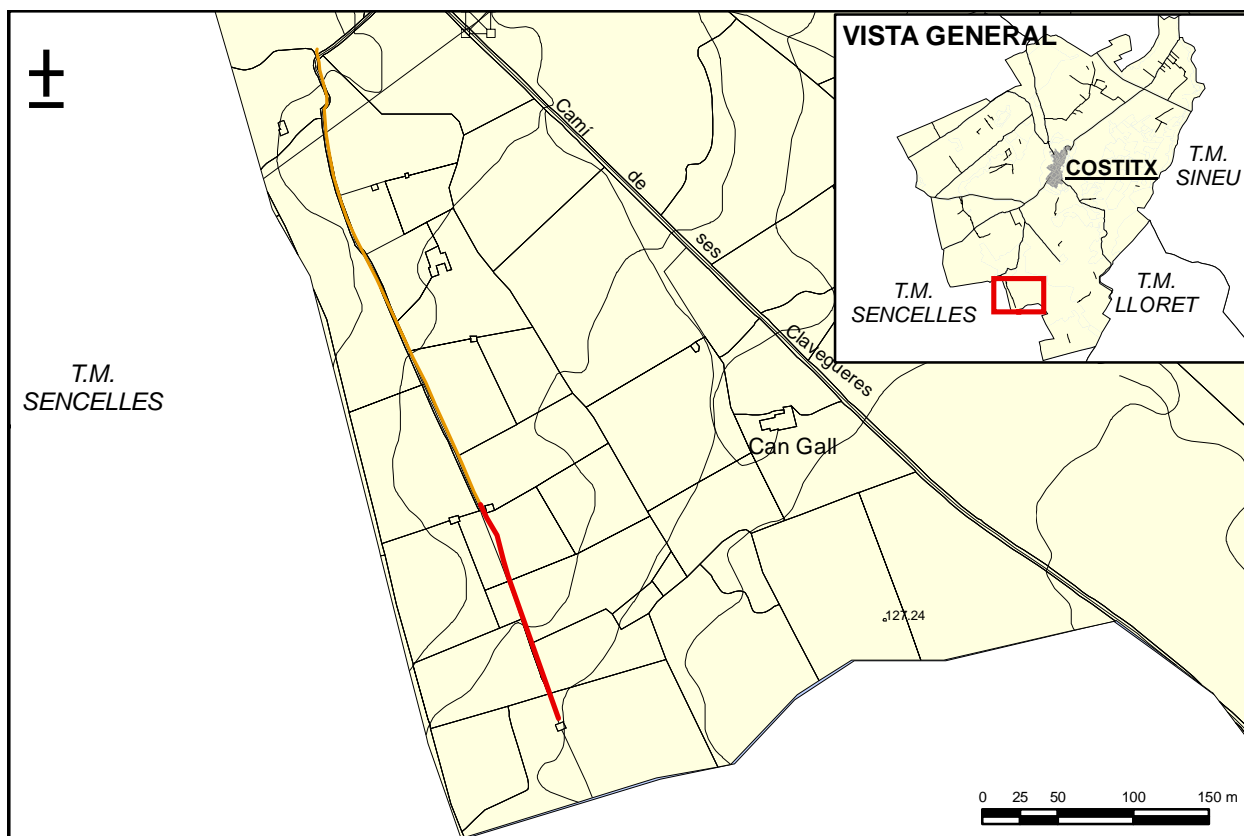




**LOCALITZACIÓ CARTOGRÀFICA**

**CODI D'IDENTIFICACIÓ**

**CM-138**



**FOTOGRAFIES**







## 1. IDENTIFICACIÓ

DENOMINACIÓ		CODI	CM-139
TIPOLOGIA	Camí de carro		
ÚS ACTUAL	Desús		
AUTORIA			
ESTIL O CORRENT	Popular		

## 2. LOCALITZACIÓ

NUCLI O PARATGE	S'inicia al camí núm 86 (Catàleg Fodesma), prop de Can Randa i finalitza al camí de Can Vermell núm 33 (Catàleg Fodesma).
ENTORN / CLASSE DE SÒL	Sòl rústic

## 3. DESCRIPCIÓ

<p><b>Tipologia tram 1:</b> Correspon a la continuació del camí núm. 86 (Catàleg Fodesma), fins a Can Randa</p> <ul style="list-style-type: none"> <li>-Tipologia: carro</li> <li>-Amplada: 2,2 m</li> <li>-Tipus de ferm: terra i ciment</li> </ul> <p><b>Tipologia tram 2:</b> Tram d'uns 60 m, que comença a Can Randa</p> <ul style="list-style-type: none"> <li>-Tipologia: ferradura</li> <li>-Amplada: 1,5 m</li> <li>-Tipus de ferm: terra</li> </ul> <p><b>Tipologia tram 3:</b> Connecta amb el camí de Can Vermell, núm. 33 (Catàleg Fodesma)</p> <ul style="list-style-type: none"> <li>-Tipologia: carro</li> <li>-Amplada: 2,2 m</li> <li>-Tipus de ferm: terra</li> </ul> <p><b>Seguiment:</b></p> <ul style="list-style-type: none"> <li>-Dificultat: sense problemes, excepte els trams 2 i 3 envaïts per la vegetació.</li> <li>-Fites: no.</li> <li>-Pintades: no.</li> <li>-Cartells indicadors: no.</li> </ul> <p><b>Tipus de limitació lateral:</b> - Parets i reixa.</p> <p><b>Limitacions de pas:</b> -</p> <p><b>Observacions:</b></p> <ul style="list-style-type: none"> <li>- El traçat del camí correspon al que apareix documentat a les normes subsidiàries de l'any 2000</li> <li>- El camí té continuïtat amb el núm. 86 (Catàleg Fodesma); tanmateix, pel tipus de documentació localitzada ambdós camins s'han catalogat separatament.</li> </ul> <p><b>Titularitat:</b> privada</p>	
CRONOLOGIA	
BIBLIOGRAFIA	

## 4. ESTAT DE CONSERVACIÓ

ESTAT DE CONSERVACIÓ	Regular, amb molta vegetació a les voreres
INTERVENCIÓNS	



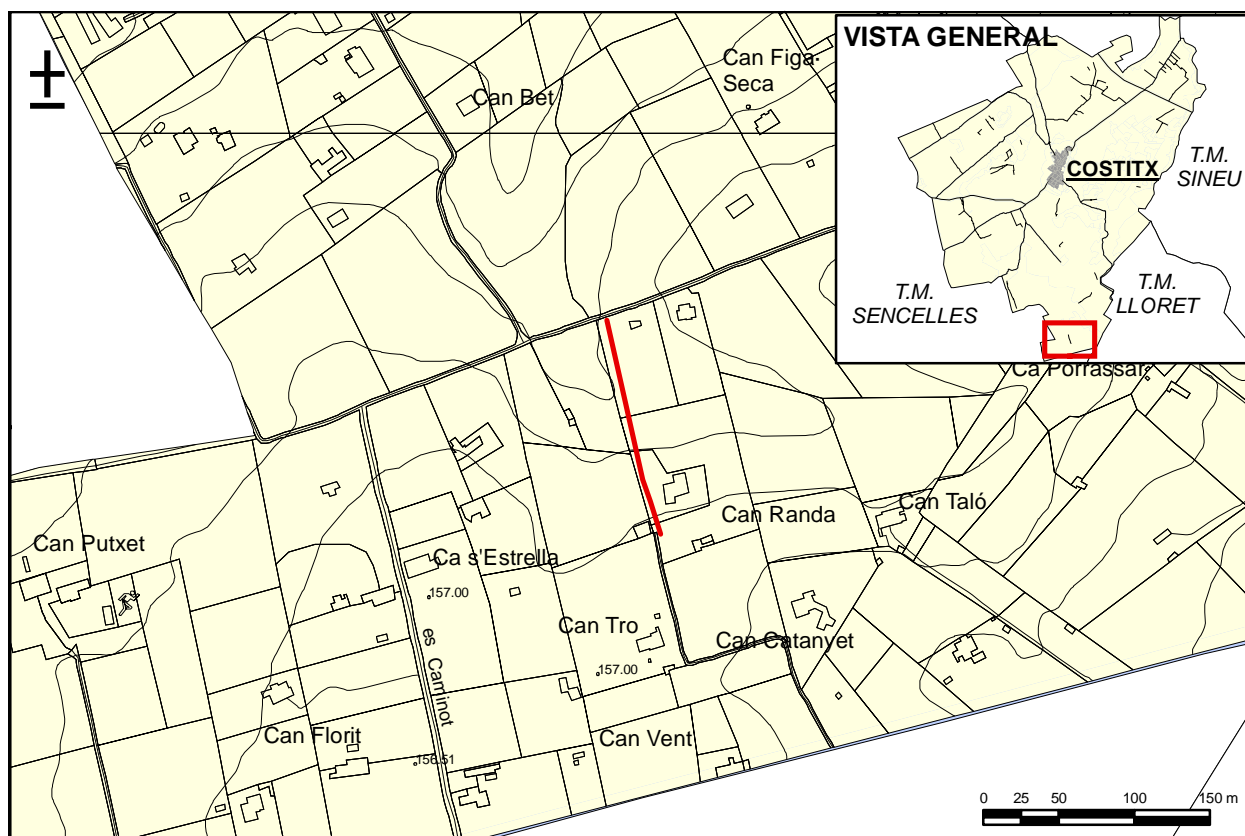
CODI D'IDENTIFICACIÓ

CM-139

## 5. PROTECCIÓ DE L'ELEMENT

<b>GRAU DE PROTECCIÓ</b>	A
<b>USOS PERMESOS</b>	Xarxa viària
<b>ELEMENTS A PRESERVAR</b>	- Parets a ambdós costats.
<b>INTERVENCIIONS PREFERENTS I ADMISSIBLES</b>	IP: Neteja de la vegetació IA: Reconstrucció del ferm amb terra compactada. Restauració, conservació i consolidació dels elements de paret seca.

## LOCALITZACIÓ CARTOGRÀFICA





<b>CODI D'IDENTIFICACIÓ</b>	<b>CM-139</b>
-----------------------------	---------------

## FOTOGRAFIES





## 1. IDENTIFICACIÓ

DENOMINACIÓ	Camí de Cas Conquet (B)	CODI	CM-142
TIPOLOGIA	Camí de carro		
ÚS ACTUAL	Xarxa viària		
AUTORIA			
ESTIL O CORRENT	Popular		

## 2. LOCALITZACIÓ

NUCLI O PARATGE	S'inicia a la continuació del camí de Cas Conquet (A), núm. 22 (Catàleg Fodesma).i finalitza a les proximitats de les cases de Son Corró, al final del camí de sa Font (B), núm. 130 (Catàleg Fodesma).
ENTORN / CLASSE DE SÒL	Sòl rústic

## 3. DESCRIPCIÓ

<p><b>Tipologia tram 1:</b> Correspon als primers 75 m del camí</p> <ul style="list-style-type: none"> <li>-Tipologia: carro</li> <li>-Amplada: 1,8 - 2 m</li> <li>-Tipus de ferm: terra i pedres</li> </ul> <p><b>Tipologia tram 2:</b> continuació del tram 1</p> <ul style="list-style-type: none"> <li>-Tipologia: ferradura</li> <li>-Amplada: 1,1 m</li> <li>-Tipus de ferm: terra i pedres</li> </ul> <p><b>Tipologia tram 3:</b> Continuació del tram 1 fins a les cases de Son Corró, al final del camí núm. 130</p> <ul style="list-style-type: none"> <li>-Tipologia: carro</li> <li>-Amplada: 2,6 m</li> <li>-Tipus de ferm: terra</li> </ul> <p><b>Seguiment:</b></p> <ul style="list-style-type: none"> <li>-Dificultat: difícil.</li> <li>-Fites: no.</li> <li>-Pintades: no.</li> <li>-Cartells indicadors: no.</li> </ul> <p><b>Tipus de limitació lateral:</b></p> <ul style="list-style-type: none"> <li>- Parets a ambdós costats als tram 1.</li> <li>- Paret a un costat i marge a l'altre, al tram 2.</li> <li>- Obert al tram 3</li> </ul> <p><b>Limitacions de pas:</b></p> <ul style="list-style-type: none"> <li>- Una barrera tancada entre els trams 1 i 2.</li> <li>- Una barrera oberta al final del tram 3.</li> </ul> <p><b>Observacions:</b></p> <ul style="list-style-type: none"> <li>- L'interès constructiu del camí correspon fonamentalment a la tipologia dels trams 1 i 2.</li> </ul> <p><b>Titularitat:</b> privada</p>	
CRONOLOGIA	
BIBLIOGRAFIA	

## 4. ESTAT DE CONSERVACIÓ

ESTAT DE CONSERVACIÓ	Dolent
INTERVENCIÓNS	



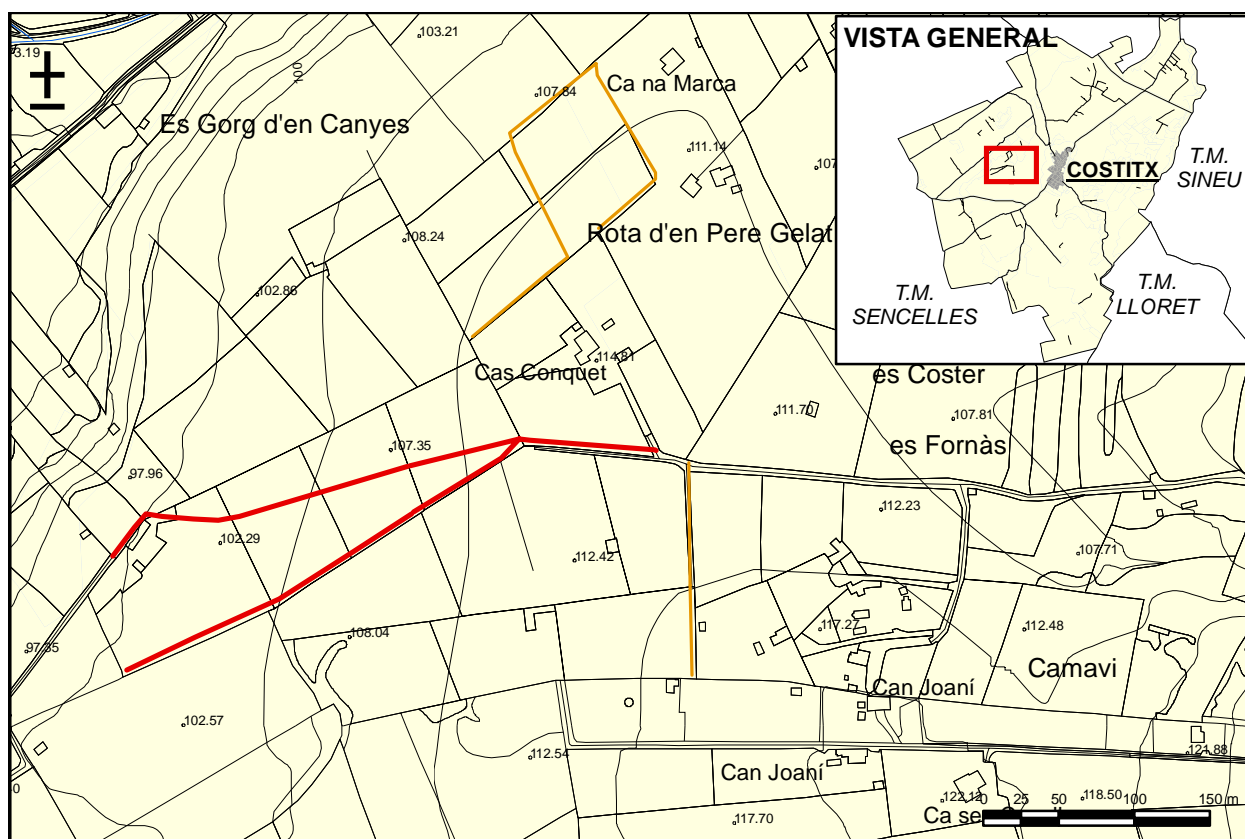
CODI D'IDENTIFICACIÓ

CM-142

## 5. PROTECCIÓ DE L'ELEMENT

<b>GRAU DE PROTECCIÓ</b>	A pel tram de ferradura, B per la resta
<b>USOS PERMESOS</b>	Xarxa viària
<b>ELEMENTS A PRESERVAR</b>	<ul style="list-style-type: none"> <li>- Parets a ambdós costats al tram 1.</li> <li>- Petits marges de sustentació, als trams 1 i 2.</li> <li>- Portells als trams 1, 2 i 3.</li> <li>- Botadors d'escalons volats al tram 2..</li> </ul>
<b>INTERVENCIIONS PREFERENTS I ADMISSIBLES</b>	<p>IP: Neteja de la vegetació</p> <p>IA: Reconstrucció del ferm amb terra compactada. Restauració, conservació i consolidació dels elements de paret seca.</p>

## LOCALITZACIÓ CARTOGRÀFICA







CODI D'IDENTIFICACIÓ

CM-142

**FOTOGRAFIES**





## 1. IDENTIFICACIÓ

DENOMINACIÓ		CODI	CM-143
TIPOLOGIA	Camí de ferradura		
ÚS ACTUAL	Xarxa viària		
AUTORIA			
ESTIL O CORRENT	Popular		

## 2. LOCALITZACIÓ

NUCLI O PARATGE	S'inicia al final del camí de Son Barrera núm 38 (Catàleg Fodesma), fins a una llargada d'uns 150 m, en direcció al torrent de Pina.
ENTORN / CLASSE DE SÒL	Sòl rústic

## 3. DESCRIPCIÓ

<p><b>Tipologia tram 1:</b> Correspon a la primera meitat del camí</p> <ul style="list-style-type: none"> <li>-Tipologia: ferradura</li> <li>-Amplada: 1,7 m</li> <li>-Tipus de ferm: terra i pedres</li> </ul> <p><b>Tipologia tram 2:</b> Correspon a la segona meitat del camí</p> <ul style="list-style-type: none"> <li>-Tipologia: ferradura</li> <li>-Amplada: 0,6-1,1 m</li> <li>-Tipus de ferm: terra i pedres</li> </ul> <p><b>Seguiment:</b></p> <ul style="list-style-type: none"> <li>-Dificultat: fàcil.</li> <li>-Fites: no.</li> <li>-Pintades: no.</li> <li>-Cartells indicadors: no.</li> </ul> <p><b>Tipus de limitació lateral:</b> - Parets a ambdós costats.</p> <p><b>Limitacions de pas:</b> - Una reixeta al mig del tram 2</p> <p><b>Observacions:</b> - Aquest camí s'inclou al catàleg pel seu interès constructiu i per la seva tipologia. D'acord amb els informadors locals, antigament aquests camins formaven part de la xarxa viària, donant accés a parcel·les separades del camí principal.</p> <p><b>Titularitat:</b> privada</p>	
CRONOLOGIA	
BIBLIOGRAFIA	

## 4. ESTAT DE CONSERVACIÓ

ESTAT DE CONSERVACIÓ	Regular al tram 1 i dolent al tram 2. Envaït per la vegetació i amb alguns esbaldrecs de les parets que dificulten el trànsit
INTERVENCIÓNS	

## 5. PROTECCIÓ DE L'ELEMENT

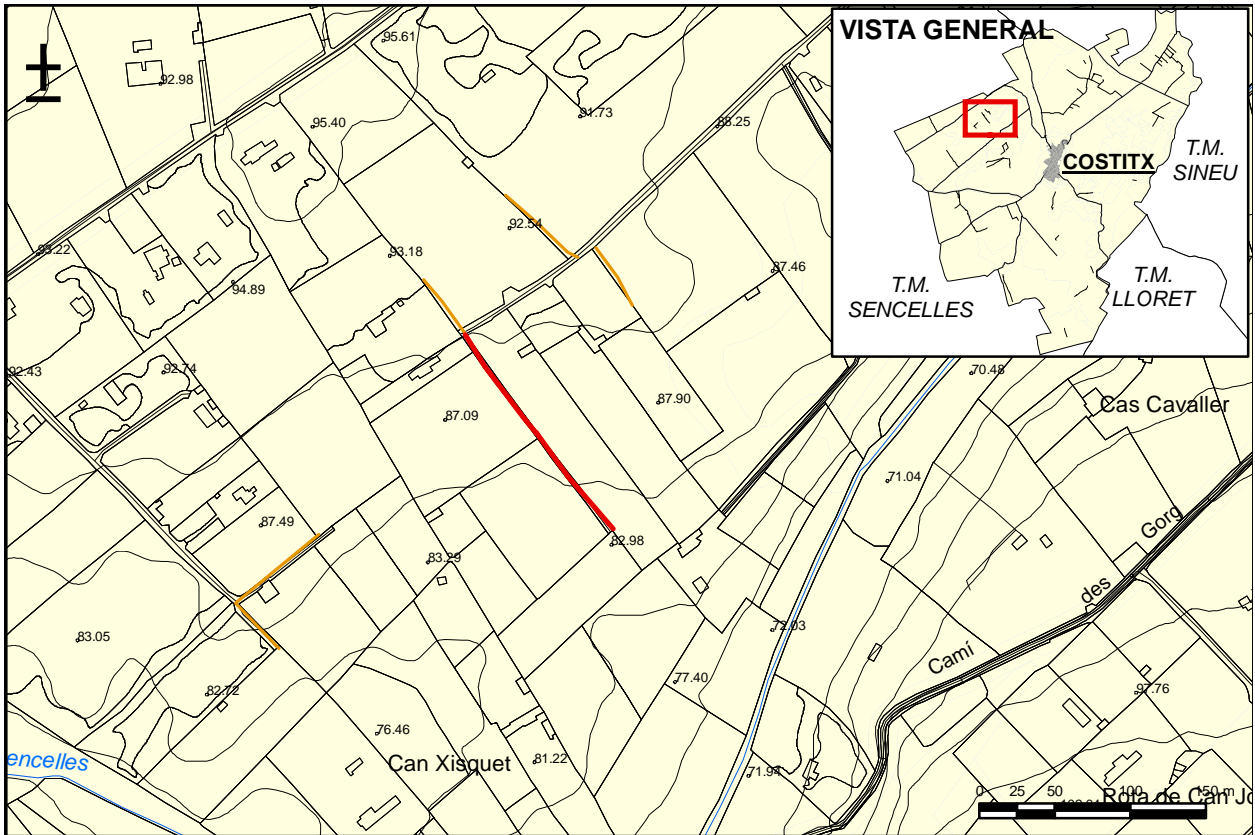
GRAU DE PROTECCIÓ	A
USOS PERMESOS	Xarxa viària
ELEMENTS A PRESERVAR	<ul style="list-style-type: none"> <li>- Parets a ambdós costats.</li> <li>- Dos escalons al final del camí</li> </ul>
INTERVENCIÓNS PREFERENTS I ADMISSIBLES	<p>IP:</p> <p>IA: Reconstrucció del ferm amb terra compactada. Restauració, conservació i consolidació dels elements de paret seca.</p>



**LOCALITZACIÓ CARTOGRÀFICA**

**CODI D'IDENTIFICACIÓ**

**CM-143**



**FOTOGRAFIES**







## 1. IDENTIFICACIÓ

DENOMINACIÓ		CODI	CM-144
TIPOLOGIA	Passatge sobre una paret		
ÚS ACTUAL	Desús		
AUTORIA			
ESTIL O CORRENT	Popular		

## 2. LOCALITZACIÓ

NUCLI O PARATGE	S'inicia al camí de Son Barrera núm 38 (Catàleg Fodesma), fins a una llargada d'uns 50 m.
ENTORN / CLASSE DE SÒL	Sòl rústic

## 3. DESCRIPCIÓ

<b>Tipologia:</b> -Tipologia: passatge sobre una paret -Amplada: -Tipus de ferm: pedres <b>Seguiment:</b> -Dificultat: molt difícil. -Fites: no. -Pintades: no. -Cartells indicadors: no. <b>Tipus de limitació lateral:</b> - <b>Limitacions de pas:</b> - <b>Observacions:</b> - El traçat del camí que figura al catàleg correspon al que apareix documentat a les normes subsidiàries de planejament. S'inclou al catàleg pel seu interès constructiu i per la seva tipologia, com altres camins per vianants que recorren per damunt una paret. D'acord amb els informadors locals, antigament aquests camins formaven part de la xarxa viària, donant accés a parcel·les separades del camí principal. - En aquest cas, el camí continuaria una mica més, fins a una llargada d'uns 30 metres. <b>Titularitat:</b> privada	
CRONOLOGIA	
BIBLIOGRAFIA	

## 4. ESTAT DE CONSERVACIÓ

ESTAT DE CONSERVACIÓ	Molt dolent
INTERVENCIÓ	

## 5. PROTECCIÓ DE L'ELEMENT

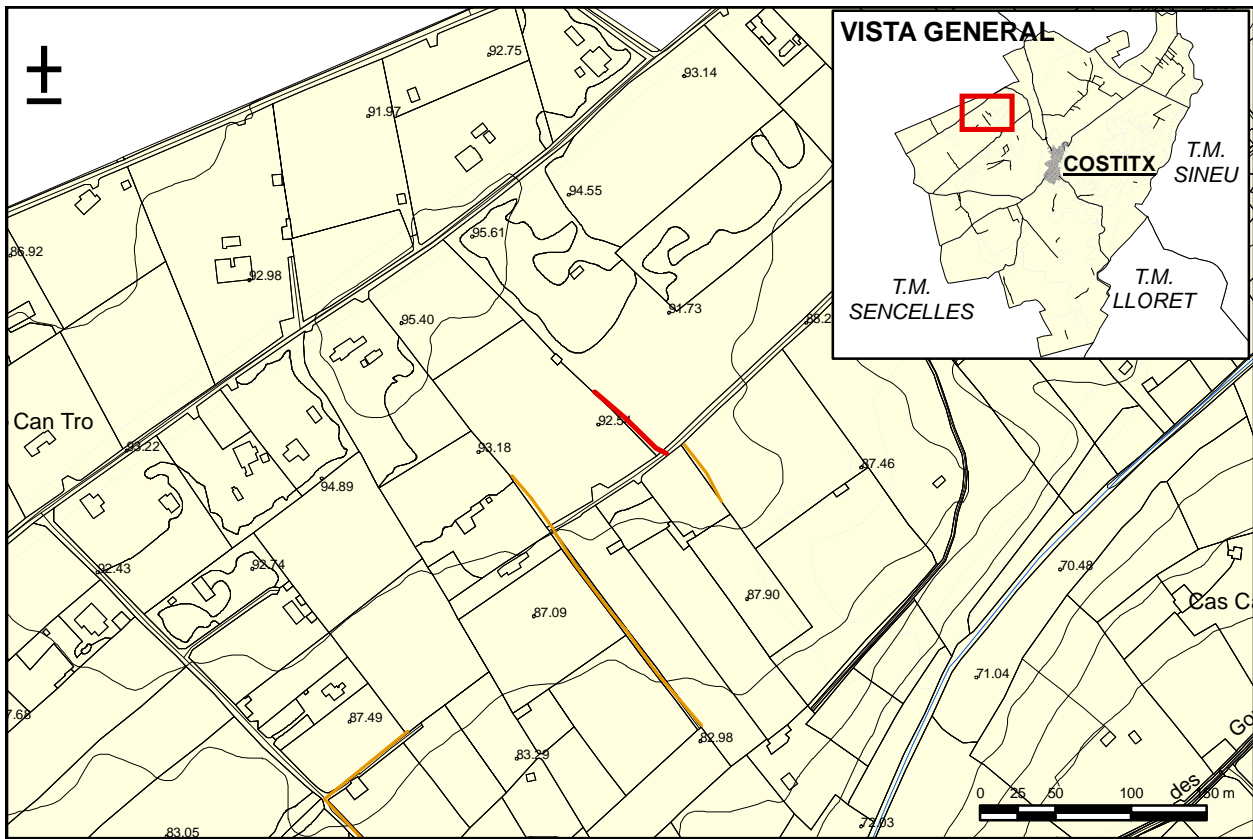
GRAU DE PROTECCIÓ	A
USOS PERMESOS	Xarxa viària
ELEMENTS A PRESERVAR	- Paret sobre la qual discorre el camí.
INTERVENCIÓ PREFERENTS I ADMISSIBLES	IP: Neteja de la vegetació IA: Restauració, conservació i consolidació dels elements de paret seca.



**LOCALITZACIÓ CARTOGRÀFICA**

**CODI D'IDENTIFICACIÓ**

**CM-144**



**FOTOGRAFIES**







## 1. IDENTIFICACIÓ

DENOMINACIÓ		CODI	CM-145
TIPOLOGIA	Passatge sobre una paret		
ÚS ACTUAL	Desús		
AUTORIA			
ESTIL O CORRENT	Popular		

## 2. LOCALITZACIÓ

NUCLI O PARATGE	S'inicia al camí de Son Barrera núm 38 (Catàleg Fodesma), fins a una llargada d'uns 50 m.
ENTORN / CLASSE DE SÒL	Sòl rústic

## 3. DESCRIPCIÓ

<p><b>Tipologia:</b></p> <ul style="list-style-type: none"> <li>-Tipologia: passatge sobre una paret</li> <li>-Amplada:</li> <li>-Tipus de ferm: pedres</li> </ul> <p><b>Seguiment:</b></p> <ul style="list-style-type: none"> <li>-Dificultat: molt difícil.</li> <li>-Fites: no.</li> <li>-Pintades: no.</li> <li>-Cartells indicadors: no.</li> </ul> <p><b>Tipus de limitació lateral:</b> -</p> <p><b>Limitacions de pas:</b> -</p> <p><b>Observacions:</b> El traçat del camí que figura al catàleg correspon al que apareix documentat a les normes subsidiàries de planejament. Es tracta d'un passatge que discorre per damunt una paret. S'inclou al catàleg pel seu interès constructiu i per la seva tipologia, com altres camins per vianants que discorren per damunt una paret. D'acord amb els informadors locals, antigament aquests camins formaven part de la xarxa viària, donant accés a parcel·les separades del camí principal.</p> <p><b>Titularitat:</b> privada</p>	
CRONOLOGIA	
BIBLIOGRAFIA	

## 4. ESTAT DE CONSERVACIÓ

ESTAT DE CONSERVACIÓ	
INTERVENCIIONS	

## 5. PROTECCIÓ DE L'ELEMENT

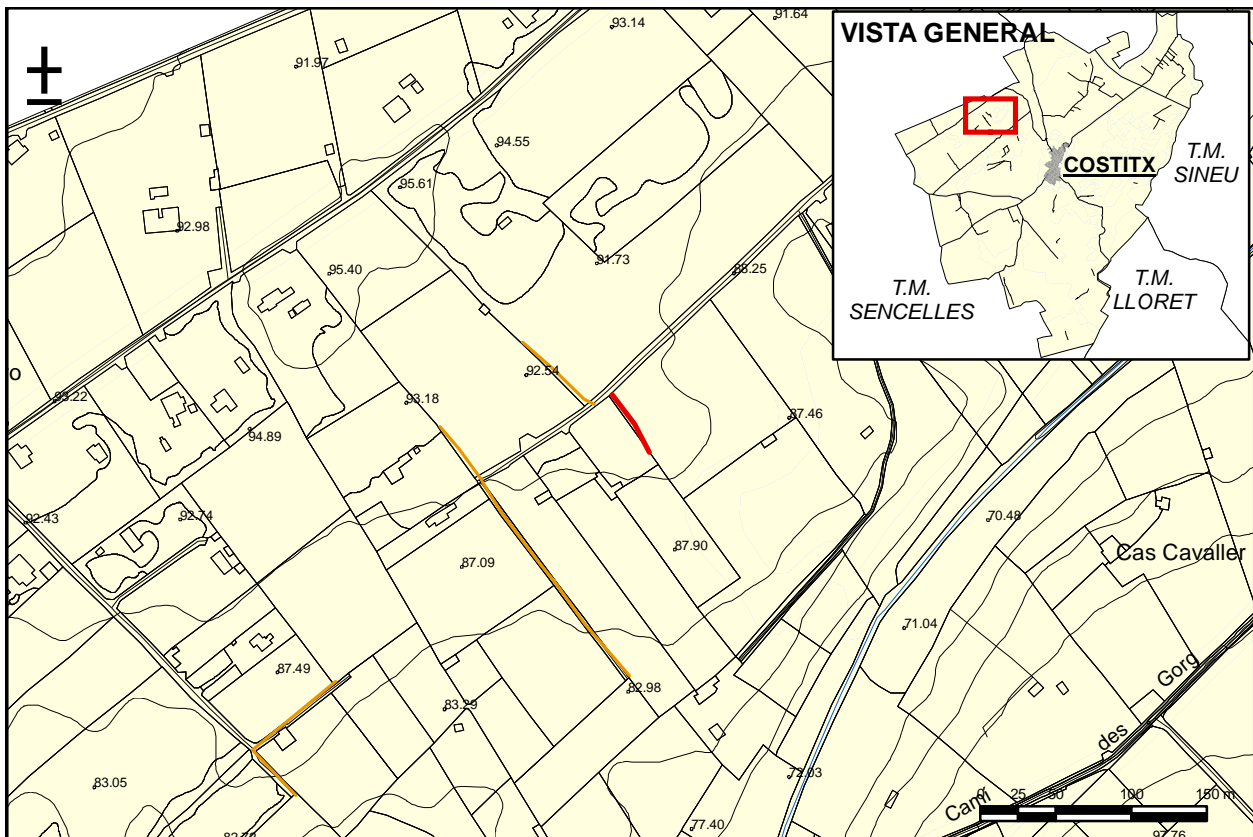
GRAU DE PROTECCIÓ	A
USOS PERMESOS	Xarxa viària
ELEMENTS A PRESERVAR	- Paret sobre la qual discorre el camí
INTERVENCIIONS PREFERENTS I ADMISSIBLES	IP: Neteja de la vegetació IA: Restauració, conservació i consolidació dels elements de paret seca.



**LOCALITZACIÓ CARTOGRÀFICA**

**CODI D'IDENTIFICACIÓ**

**CM-145**



**FOTOGRAFIES**





## 1. IDENTIFICACIÓ

DENOMINACIÓ		CODI	CM-147
TIPOLOGIA	Camí de carro		
ÚS ACTUAL	Xarxa viària		
AUTORIA			
ESTIL O CORRENT	Popular		

## 2. LOCALITZACIÓ

NUCLI O PARATGE	S'inicia al camí dels Horts núm 15 (Catàleg Fodesma), fins a una llargada d'uns 80 m, a les proximitats de sa sínia de Can Rom.
ENTORN / CLASSE DE SÒL	Sòl rústic

## 3. DESCRIPCIÓ

<p><b>Tipologia:</b></p> <ul style="list-style-type: none"> <li>-Tipologia: carro</li> <li>-Amplada: 2 - 2,2 m</li> <li>-Tipus de ferm: terra</li> </ul> <p><b>Seguiment:</b></p> <ul style="list-style-type: none"> <li>-Dificultat: sense problemes.</li> <li>-Fites: no.</li> <li>-Pintades: no.</li> <li>-Cartells indicadors: no.</li> </ul> <p><b>Tipus de limitació lateral:</b></p> <ul style="list-style-type: none"> <li>- Parets a ambdós costats</li> </ul> <p><b>Limitacions de pas: -</b></p> <p><b>Observacions:</b></p> <p>- El traçat del camí correspon al que apareix documentat a les normes subsidiàries de planejament. La continuació del camí correspon al camí núm. 148. Tanmateix, pel tipus de documentació localitzada, ambdós camins s'han catalogat separatament.</p> <p><b>Titularitat:</b> pública</p>	
CRONOLOGIA	
BIBLIOGRAFIA	

## 4. ESTAT DE CONSERVACIÓ

ESTAT DE CONSERVACIÓ	Dolent
INTERVENCIÓ	

## 5. PROTECCIÓ DE L'ELEMENT

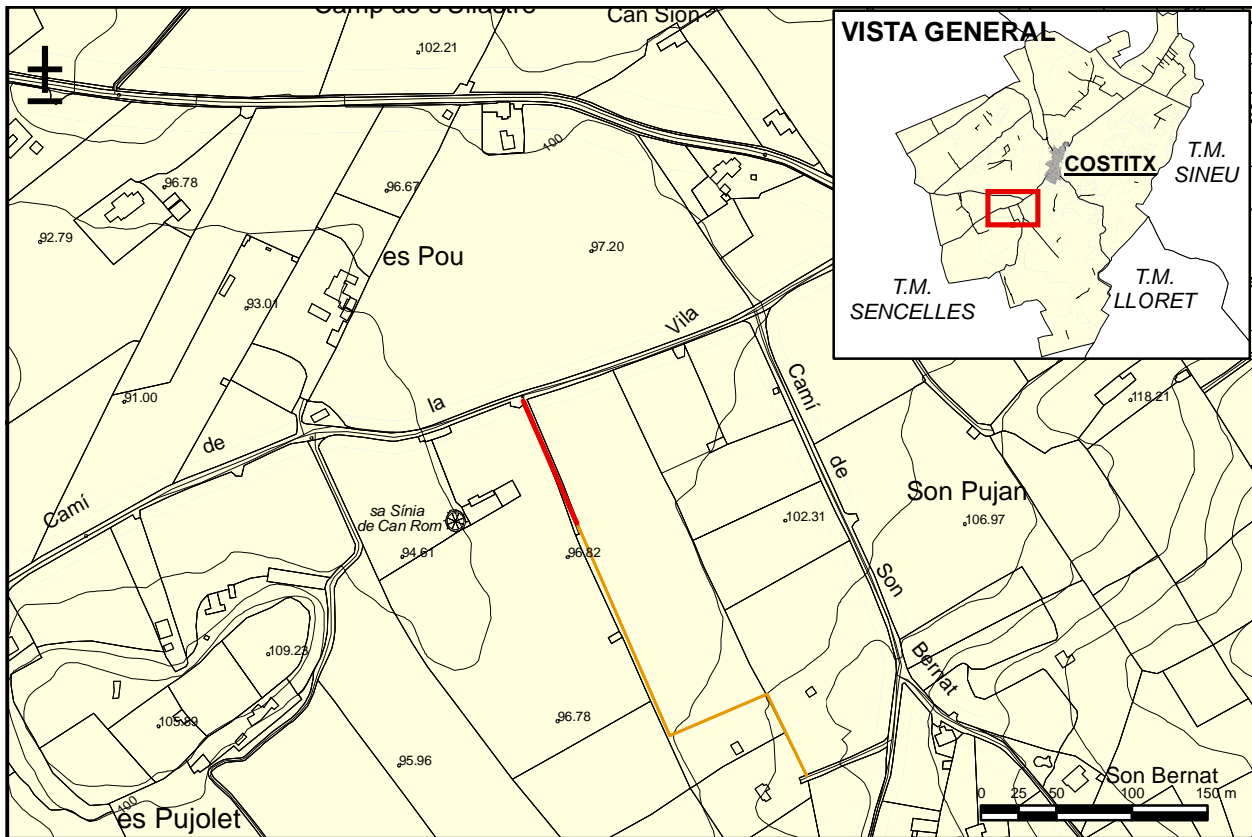
GRAU DE PROTECCIÓ	B
USOS PERMESOS	Xarxa viària
ELEMENTS A PRESERVAR	- Parets a ambdós costats.
INTERVENCIÓ PREFERENTS I ADMISSIBLES	IP: IA: Reconstrucció del ferm amb terra compactada. Restauració, conservació i consolidació dels elements de paret seca.



**LOCALITZACIÓ CARTOGRÀFICA**

**CODI D'IDENTIFICACIÓ**

**CM-147**



**FOTOGRAFIES**





## 1. IDENTIFICACIÓ

DENOMINACIÓ		CODI	CM-148
TIPOLOGIA	Camí de carro		
ÚS ACTUAL	Desús		
AUTORIA			
ESTIL O CORRENT	Popular		

## 2. LOCALITZACIÓ

NUCLI O PARATGE	S'inicia a la continuació del camí núm. 147 (Catàleg Fodesma) i finalitza al final del camí núm. 149 (Catàleg Fodesma)
ENTORN / CLASSE DE SÒL	Sòl rústic

## 3. DESCRIPCIÓ

<p><b>Tipologia:</b></p> <ul style="list-style-type: none"> <li>-Tipologia: carro</li> <li>-Amplada: 2,2 m</li> <li>-Tipus de ferm: terra i pedres</li> </ul> <p><b>Seguiment:</b></p> <ul style="list-style-type: none"> <li>-Dificultat: difícil.</li> <li>-Fites: no.</li> <li>-Pintades: no.</li> <li>-Cartells indicadors: no.</li> </ul> <p><b>Tipus de limitació lateral:</b></p> <ul style="list-style-type: none"> <li>- Parets a ambdós costats i obert</li> </ul> <p><b>Limitacions de pas: -</b></p> <p><b>Observacions:</b></p> <ul style="list-style-type: none"> <li>- Aquest camí s'inclou en aquest catàleg pel seu interès constructiu. Actualment dona continuïtat als camins núm. 147 i 149, que sí apareixen documentats a les normes subsidiàries de l'any 2000.</li> </ul> <p><b>Titularitat:</b> pública</p>	
CRONOLOGIA	
BIBLIOGRAFIA	

## 4. ESTAT DE CONSERVACIÓ

ESTAT DE CONSERVACIÓ	Molt dolent, pràcticament intrasitable, envaït per la vegetació
INTERVENCIÓ	

## 5. PROTECCIÓ DE L'ELEMENT

GRAU DE PROTECCIÓ	B
USOS PERMESOS	Xarxa viària
ELEMENTS A PRESERVAR	- Parets a ambdós costats.
INTERVENCIÓ PREFERENTS I ADMISSIBLES	IP: Netejar la vegetació IA: Reconstrucció del ferm amb terra compactada. Restauració, conservació i consolidació dels elements de paret seca.

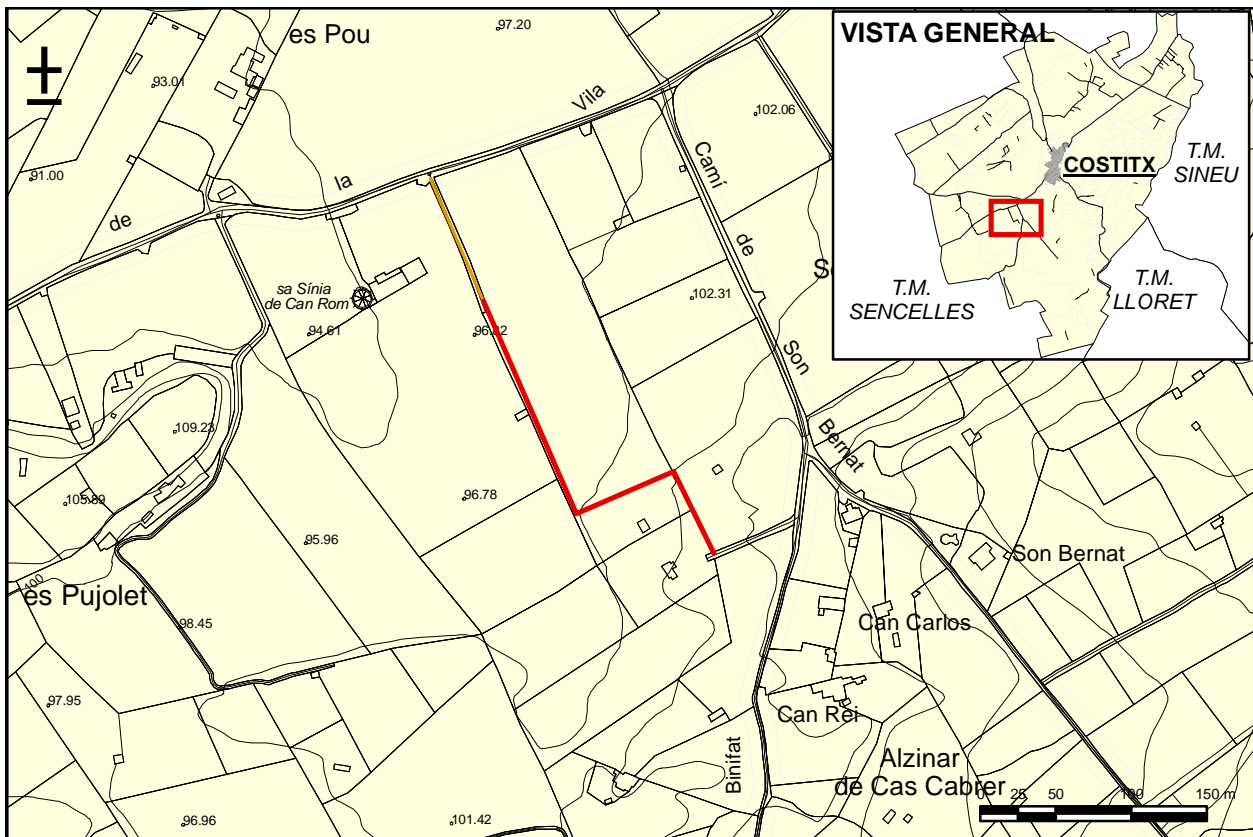




**LOCALITZACIÓ CARTOGRÀFICA**

**CODI D'IDENTIFICACIÓ**

**CM-148**



**FOTOGRAFIES**





## 1. IDENTIFICACIÓ

DENOMINACIÓ		CODI	CM-155
TIPOLOGIA	Camí de ferradura		
ÚS ACTUAL	Desús		
AUTORIA			
ESTIL O CORRENT	Popular		

## 2. LOCALITZACIÓ

NUCLI O PARATGE	S'inicia al camí de Santa Rita (A), núm. 3 (Catàleg Fodesma). fins una llargada d'uns 225 m, a les proximitats del bosquet de Can Quaranta.
ENTORN / CLASSE DE SÒL	Sòl rústic

## 3. DESCRIPCIÓ

<p><b>Tipologia:</b></p> <ul style="list-style-type: none"> <li>-Tipologia: ferradura</li> <li>-Amplada: 1,3 - 1,5 (dos portells de 0,5 m al final del camí)</li> <li>-Tipus de ferm: terra i pedres</li> </ul> <p><b>Seguiment:</b></p> <ul style="list-style-type: none"> <li>-Dificultat: sense problemes.</li> <li>-Fites: no.</li> <li>-Pintades: no.</li> <li>-Cartells indicadors: no.</li> </ul> <p><b>Tipus de limitació lateral:</b> Pareds a ambdós costats</p> <p><b>Limitacions de pas:</b> -</p> <p><b>Observacions:</b> Aquest camí s'inclou al catàleg per la seva tipologia i el seu interès constructiu. D'acord amb els informadors locals correspon a un passatge per a donar accés a les tanques que no comuniquen directament amb la xarxa de camins principals.</p> <p><b>Titularitat:</b> privada</p>	
CRONOLOGIA	
BIBLIOGRAFIA	

## 4. ESTAT DE CONSERVACIÓ

ESTAT DE CONSERVACIÓ	Molt dolent. Actualment està intrasitable per la vegetació que creix dins el camí.
INTERVENCIÓNS	

## 5. PROTECCIÓ DE L'ELEMENT

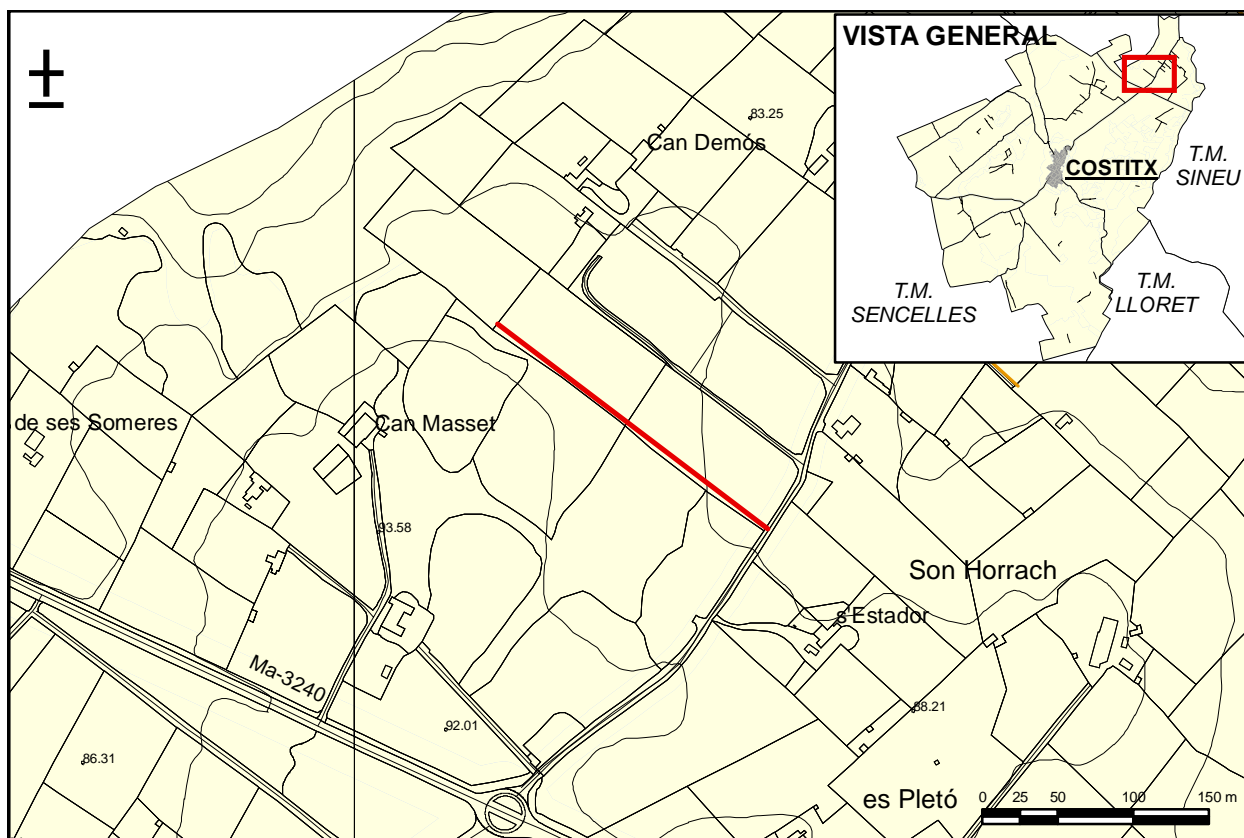
GRAU DE PROTECCIÓ	A
USOS PERMESOS	Xarxa viària
ELEMENTS A PRESERVAR	- Pareds a ambdós costats.
INTERVENCIÓNS PREFERENTS I ADMISSIBLES	IP: Neteja de la vegetació. IA: Reconstrucció del ferm amb terra compactada. Restauració, conservació i consolidació dels elements de paret seca.



**LOCALITZACIÓ CARTOGRÀFICA**

**CODI D'IDENTIFICACIÓ**

**CM-155**



**FOTOGRAFIES**





## 1. IDENTIFICACIÓ

DENOMINACIÓ		CODI	CM-159
TIPOLOGIA	Camí de ferradura		
ÚS ACTUAL	Desús		
AUTORIA			
ESTIL O CORRENT	Popular		

## 2. LOCALITZACIÓ

NUCLI O PARATGE	S'inicia al camí de ses Comes, núm. 6 (Catàleg Fodesma). fins una llargada d'uns 125 m.
ENTORN / CLASSE DE SÒL	Sòl rústic

## 3. DESCRIPCIÓ

<p><b>Tipologia:</b></p> <ul style="list-style-type: none"> <li>-Tipologia: ferradura</li> <li>-Amplada: 0,8 m</li> <li>-Tipus de ferm: terra i pedres</li> </ul> <p><b>Seguiment:</b></p> <ul style="list-style-type: none"> <li>-Dificultat: sense problemes.</li> <li>-Fites: no.</li> <li>-Pintades: no.</li> <li>-Cartells indicadors: no.</li> </ul> <p><b>Tipus de limitació lateral:</b> Parets a ambdós costats. Damunt una de les parets hi ha un tancament amb reixa.</p> <p><b>Limitacions de pas:</b> -</p> <p><b>Observacions:</b> Passatge per a vianants i animals. S'inclou al catàleg per la seva tipologia i el seu interès constructiu.</p> <p><b>Titularitat:</b> privada</p>	
CRONOLOGIA	
BIBLIOGRAFIA	

## 4. ESTAT DE CONSERVACIÓ

ESTAT DE CONSERVACIÓ	Molt dolent. La vegetació el fa intransitable i les parets estan en mal estat.
INTERVENCIIONS	

## 5. PROTECCIÓ DE L'ELEMENT

GRAU DE PROTECCIÓ	A
USOS PERMESOS	Xarxa viària
ELEMENTS A PRESERVAR	- Parets a ambdós costats i un petit marge a un costat.
INTERVENCIIONS PREFERENTS I ADMISSIBLES	IP: Neteja de la vegetació. IA: Reconstrucció del ferm amb terra compactada. Restauració, conservació i consolidació dels elements de paret seca.

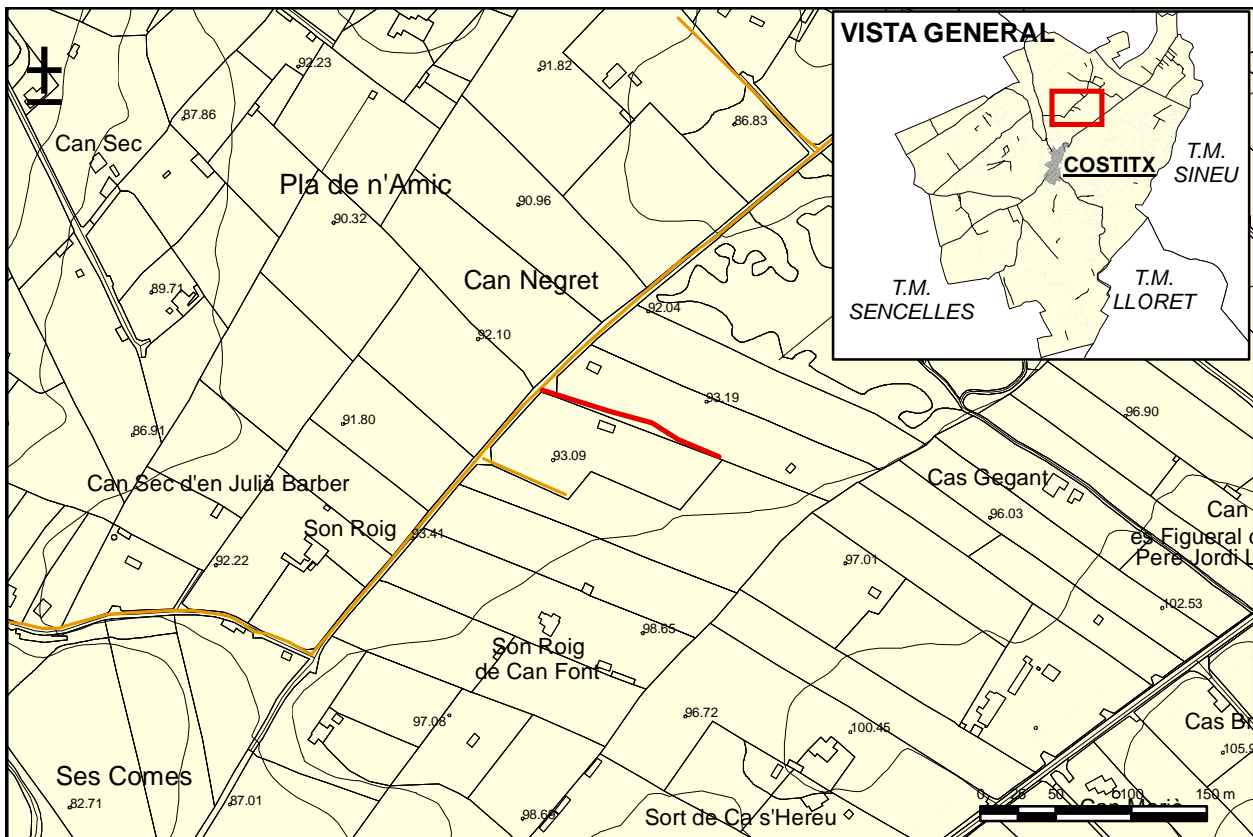




**LOCALITZACIÓ CARTOGRÀFICA**

**CODI D'IDENTIFICACIÓ**

**CM-159**



**FOTOGRAFIES**







## 1. IDENTIFICACIÓ

DENOMINACIÓ		CODI	CM-160
TIPOLOGIA	Camí de ferradura		
ÚS ACTUAL	Desús		
AUTORIA			
ESTIL O CORRENT	Popular		

## 2. LOCALITZACIÓ

NUCLI O PARATGE	S'inicia al camí de ses Comes núm. 6 (Catàleg Fodesma). fins una llargada d'uns 60 m.
ENTORN / CLASSE DE SÒL	Sòl rústic

## 3. DESCRIPCIÓ

<p><b>Tipologia:</b></p> <ul style="list-style-type: none"> <li>-Tipologia: ferradura</li> <li>-Amplada: 0,8 m</li> <li>-Tipus de ferm: terra</li> </ul> <p><b>Seguiment:</b></p> <ul style="list-style-type: none"> <li>-Dificultat: sense problemes.</li> <li>-Fites: no.</li> <li>-Pintades: no.</li> <li>-Cartells indicadors: no.</li> </ul> <p><b>Tipus de limitació lateral:</b> Parets a cada banda</p> <p><b>Limitacions de pas:</b> -</p> <p><b>Observacions:</b> Passatge per a vianants i animals. S'inclou al catàleg per la seva tipologia i el seu interès constructiu.</p> <p><b>Titularitat:</b> privada</p>	
CRONOLOGIA	
BIBLIOGRAFIA	

## 4. ESTAT DE CONSERVACIÓ

ESTAT DE CONSERVACIÓ	Molt dolent, envaït per la vegetació.
INTERVENCIÓ	

## 5. PROTECCIÓ DE L'ELEMENT

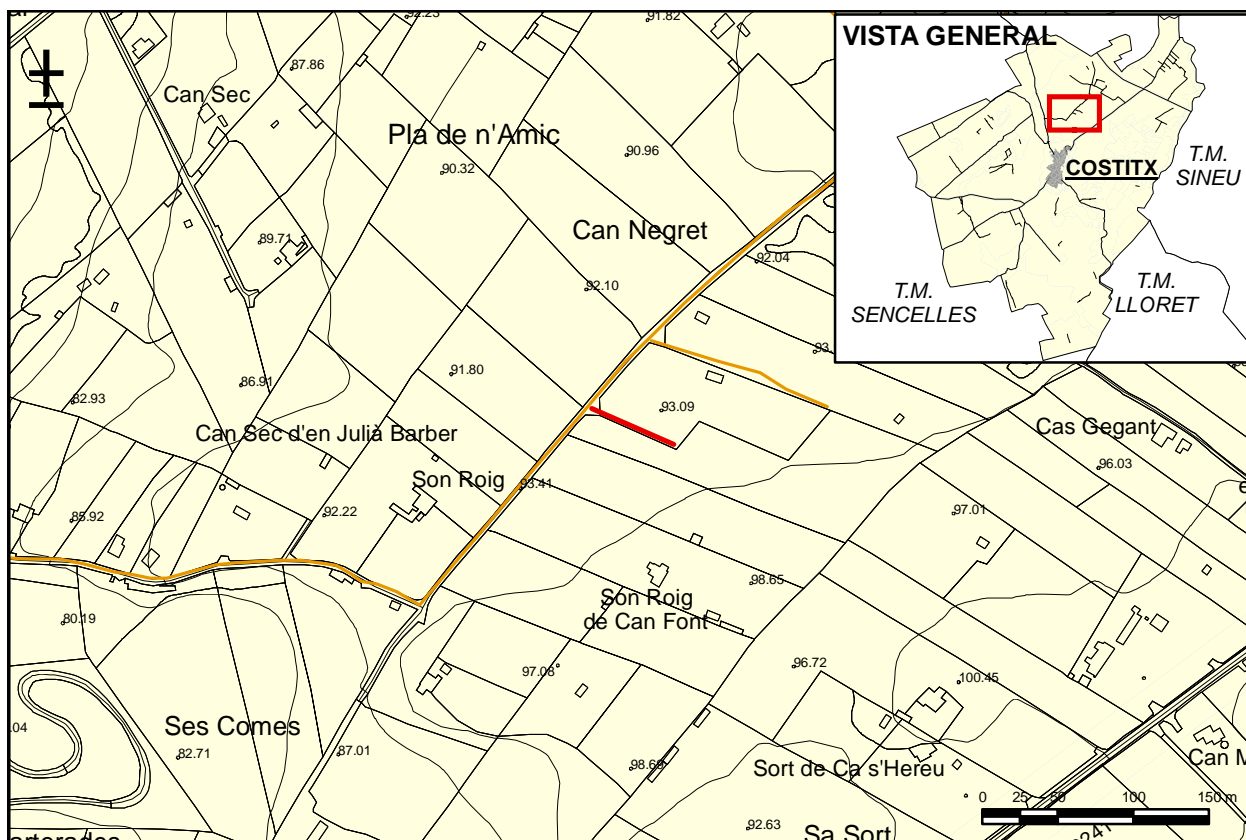
GRAU DE PROTECCIÓ	A
USOS PERMESOS	Xarxa viària
ELEMENTS A PRESERVAR	- Parets a ambdós costats.
INTERVENCIÓ PREFERENTS I ADMISSIBLES	IP: Neteja de la vegetació. IA: Reconstrucció del ferm amb terra compactada. Restauració, conservació i consolidació dels elements de paret seca.



**LOCALITZACIÓ CARTOGRÀFICA**

**CODI D'IDENTIFICACIÓ**

**CM-160**



**FOTOGRAFIES**





## 1. IDENTIFICACIÓ

DENOMINACIÓ		CODI	CM-161
TIPOLOGIA	Camí de ferradura		
ÚS ACTUAL	Desús		
AUTORIA			
ESTIL O CORRENT	Popular		

## 2. LOCALITZACIÓ

NUCLI O PARATGE	S'inicia al camí núm. 44 (Catàleg Fodesma). fins una llargada d'uns 90 m.		
ADREÇA / ACCÉS			
COORDENADES UTM			
REFERÈNCIA CADASTRAL			
ENTORN / CLASSE DE SÒL	Sòl rústic		

## 3. DESCRIPCIÓ

<p><b>Tipologia:</b></p> <ul style="list-style-type: none"> <li>-Tipologia: ferradura</li> <li>-Amplada: 1,5 - 1,7 m</li> <li>-Tipus de ferm: terra</li> </ul> <p><b>Seguiment:</b></p> <ul style="list-style-type: none"> <li>-Dificultat: sense problemes.</li> <li>-Fites: no.</li> <li>-Pintades: no.</li> <li>-Cartells indicadors: no.</li> </ul> <p><b>Tipus de limitació lateral:</b> Parets</p> <p><b>Limitacions de pas:</b> un portell tapat al final del camí</p> <p><b>Observacions:</b> Passatge per a vianants i animals. S'inclou al catàleg per la seva tipologia i el seu interès constructiu.</p> <p><b>Titularitat:</b> privada</p>	
CRONOLOGIA	
BIBLIOGRAFIA	

## 4. ESTAT DE CONSERVACIÓ

ESTAT DE CONSERVACIÓ	Molt dolent, envaït per la vegetació. L'inici del camí ha estat netejat recentment.
INTERVENCIIONS	

## 5. PROTECCIÓ DE L'ELEMENT

GRAU DE PROTECCIÓ	A
USOS PERMESOS	Xarxa viària
ELEMENTS A PRESERVAR	- Parets a ambdós costats.
INTERVENCIIONS PREFERENTS I ADMISSIBLES	IP: Neteja de la vegetació. IA: Reconstrucció del ferm amb terra compactada. Restauració, conservació i consolidació dels elements de paret seca.



**LOCALITZACIÓ CARTOGRÀFICA**

**CODI D'IDENTIFICACIÓ**

**CM-161**



**FOTOGRAFIES**





## 1. IDENTIFICACIÓ

DENOMINACIÓ		CODI	CM-162
TIPOLOGIA	Camí de ferradura		
ÚS ACTUAL	Desús		
AUTORIA			
ESTIL O CORRENT	Popular		

## 2. LOCALITZACIÓ

NUCLI O PARATGE	S'inicia al camí de s'Estepar, núm. 8 (Catàleg Fodesma) fins una llargada d'uns 60 m, a les proximitats de Can Riera
ENTORN / CLASSE DE SÒL	Sòl rústic

## 3. DESCRIPCIÓ

<p><b>Tipologia:</b></p> <ul style="list-style-type: none"> <li>-Tipologia: ferradura</li> <li>-Amplada: 0,8 m</li> <li>-Tipus de ferm: terra i pedres</li> </ul> <p><b>Seguiment:</b></p> <ul style="list-style-type: none"> <li>-Dificultat: sense problemes.</li> <li>-Fites: no.</li> <li>-Pintades: no.</li> <li>-Cartells indicadors: no.</li> </ul> <p><b>Tipus de limitació lateral:</b> Parets a ambdós costats</p> <p><b>Limitacions de pas:</b> un portell tapat al final del camí</p> <p><b>Observacions:</b> Passatge per a vianants i animals. S'inclou al catàleg per la seva tipologia i el seu interès constructiu.</p> <p><b>Titularitat:</b> privada</p>	
CRONOLOGIA	
BIBLIOGRAFIA	

## 4. ESTAT DE CONSERVACIÓ

ESTAT DE CONSERVACIÓ	Regular, envaït per la vegetació.
INTERVENCIIONS	

## 5. PROTECCIÓ DE L'ELEMENT

GRAU DE PROTECCIÓ	A
USOS PERMESOS	Xarxa viària
ELEMENTS A PRESERVAR	- Parets a cada banda.
INTERVENCIIONS PREFERENTS I ADMISSIBLES	IP: Neteja de la vegetació. IA: Reconstrucció del ferm amb terra compactada. Restauració, conservació i consolidació dels elements de paret seca.

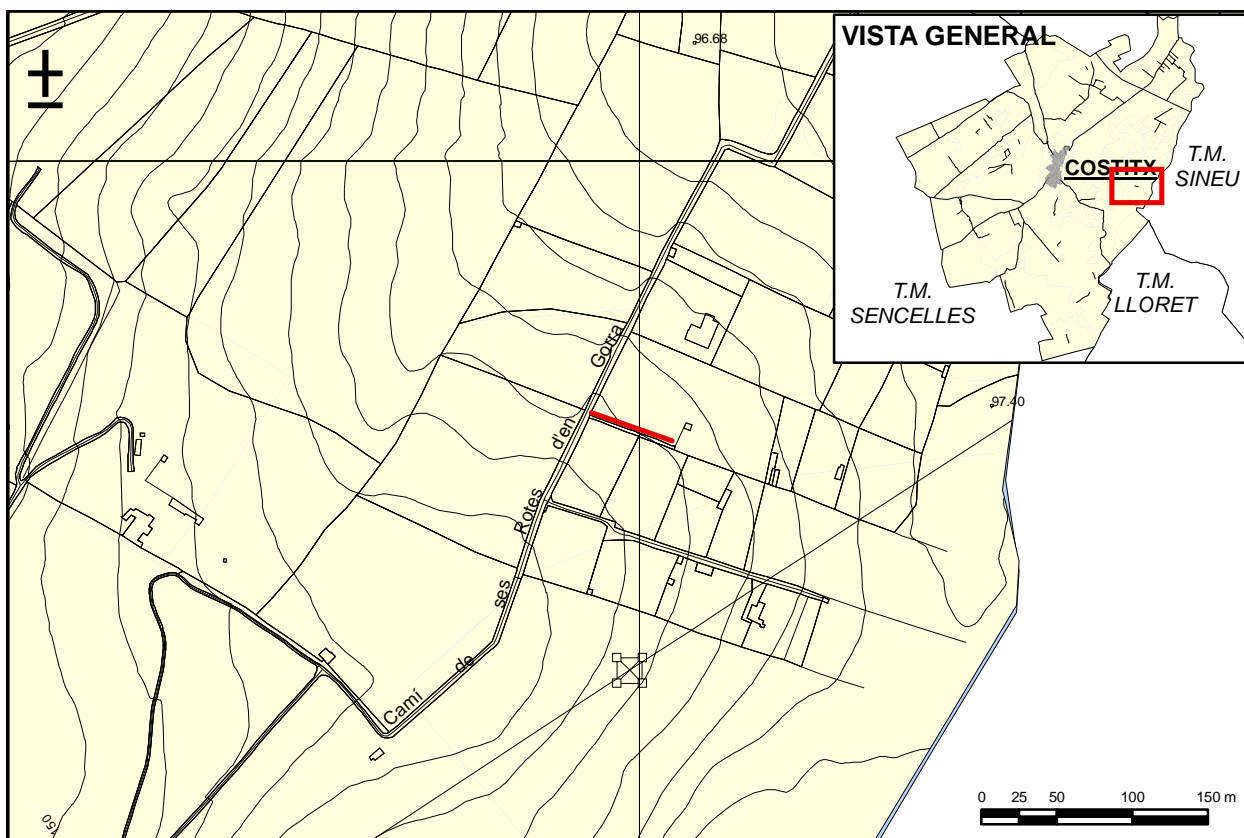




**LOCALITZACIÓ CARTOGRÀFICA**

**CODI D'IDENTIFICACIÓ**

**CM-162**



**FOTOGRAFIES**





## 1. IDENTIFICACIÓ

DENOMINACIÓ		CODI	CM-164
TIPOLOGIA	Camí de ferradura		
ÚS ACTUAL	Xarxa viària		
AUTORIA			
ESTIL O CORRENT	Popular		

## 2. LOCALITZACIÓ

NUCLI O PARATGE	S'inicia al camí de sa Rota (A), núm. 25, prop de Ca na Marca i finalitza a les proximitats de Cas Conquet.
ENTORN / CLASSE DE SÒL	Sòl rústic

## 3. DESCRIPCIÓ

<p><b>Tipologia tram:</b></p> <ul style="list-style-type: none"> <li>-Tipologia: ?</li> <li>-Amplada: ? (amb un portell de 0,80 m a l'inici)</li> <li>-Tipus de ferm: terra</li> </ul> <p><b>Seguiment:</b></p> <ul style="list-style-type: none"> <li>-Dificultat: molt difícil</li> <li>-Fites: no.</li> <li>-Pintades: no.</li> <li>-Cartells indicadors: no.</li> </ul> <p><b>Tipus de limitació lateral:</b> -</p> <p><b>Limitacions de pas:</b> una barrera tancada amb pany a l'inici</p> <p><b>Observacions:</b> El traçat del camí correspon al que apareix documentat a les normes subsidiàries de planejament; tanmateix, actualment aquest traçat del camí pràcticament no existeix. Tot i això, es podria tractar d'un antic passatge per accedir a diferents parcel·les.</p> <p><b>Titularitat:</b> privada</p>	
CRONOLOGIA	
BIBLIOGRAFIA	

## 4. ESTAT DE CONSERVACIÓ

ESTAT DE CONSERVACIÓ	Actualment, el traçat d'aquest camí pràcticament no existeix, tanmateix sí apareix grafiat al plànol de les normes subsidiàries i trobam dos portells al llarg del seu traçat.
INTERVENCIÓNS	

## 5. PROTECCIÓ DE L'ELEMENT

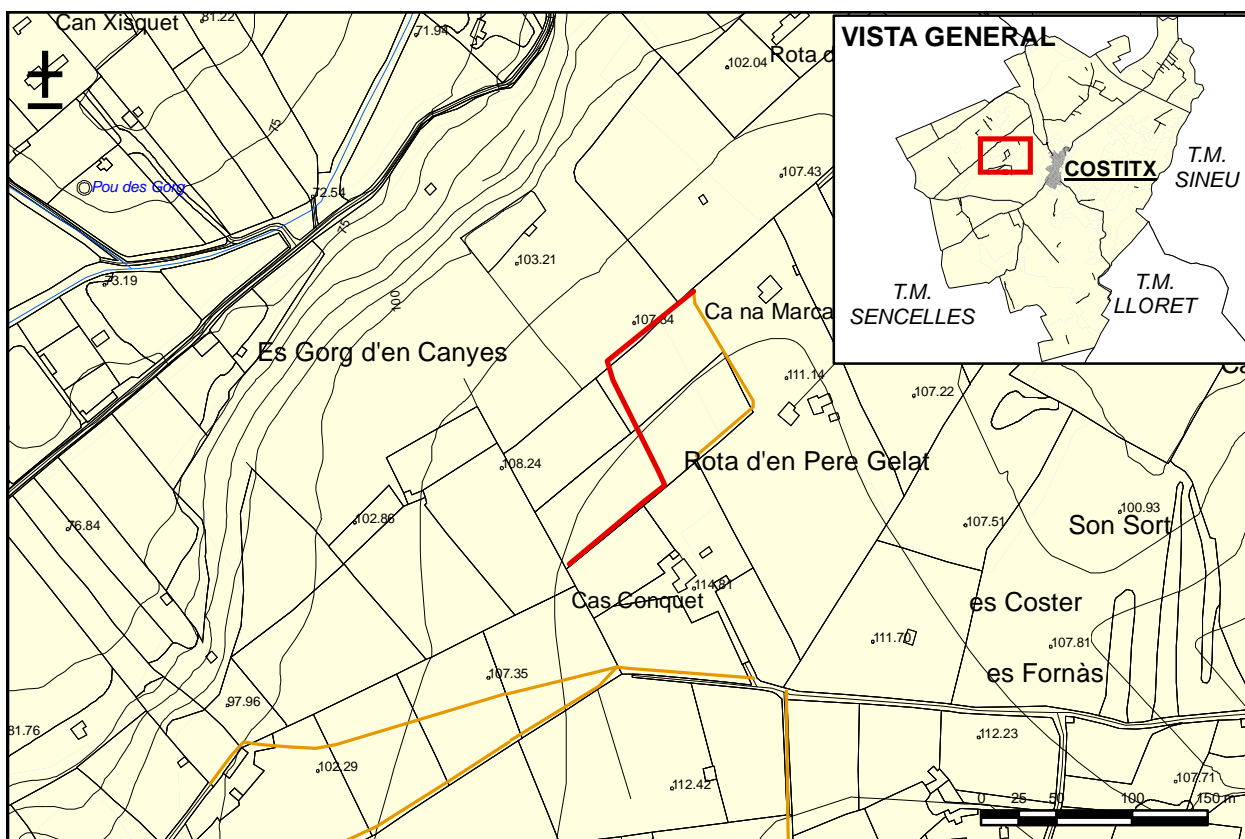
GRAU DE PROTECCIÓ	A
USOS PERMESOS	Xarxa viària
ELEMENTS A PRESERVAR	Portell i petit marge a l'inici del camí.
INTERVENCIÓNS PREFERENTS I ADMISSIBLES	IP: Neteja de la vegetació. IA: Reconstrucció del ferm amb terra compactada. Restauració, conservació i consolidació dels elements de paret seca.



**LOCALITZACIÓ CARTOGRÀFICA**

**CODI D'IDENTIFICACIÓ**

**CM-164**



**FOTOGRAFIES**





## 1. IDENTIFICACIÓ

DENOMINACIÓ	Camí al puig d'en Pau	CODI	CM-168
TIPOLOGIA	Camí de carro		
ÚS ACTUAL	Desús		
AUTORIA			
ESTIL O CORRENT	Popular		

## 2. LOCALITZACIÓ

NUCLI O PARATGE	S'inicia al camí de Sineu, núm. 12 (Catàleg Fodesma) i finalitza al puig d'en Pau.
ENTORN / CLASSE DE SÒL	Sòl rústic

## 3. DESCRIPCIÓ

<p><b>Tipologia tram 1:</b> Comprèn des de l'inici fins a una barrera tancada, amb una llargada d'uns 200 m</p> <ul style="list-style-type: none"> <li>-Tipologia: carro</li> <li>-Amplada: 2-3 m</li> <li>-Tipus de ferm: terra i pedres</li> </ul> <p><b>Tipologia tram 2:</b> Continuació del camí fins una llargada d'uns 75 metres. Actualment no existeix</p> <ul style="list-style-type: none"> <li>-Tipologia: ?</li> <li>-Amplada: ?</li> <li>-Tipus de ferm: ?</li> </ul> <p><b>Seguiment:</b></p> <ul style="list-style-type: none"> <li>-Dificultat: sense problemes al tram 1.</li> <li>-Fites: no.</li> <li>-Pintades: no.</li> <li>-Cartells indicadors: no.</li> </ul> <p><b>Tipus de limitació lateral:</b> Parets a ambdós costats i obert.</p> <p><b>Limitacions de pas:</b> una barrera tancada, sense pany, al final del tram 1.</p> <p><b>Observacions:</b> El traçat documentat del tram 2, actualment no existeix. El final del tram 1 continua per un caminó amb un traçat diferent.</p> <p><b>Titularitat:</b> privada</p>	
CRONOLOGIA	
BIBLIOGRAFIA	

## 4. ESTAT DE CONSERVACIÓ

ESTAT DE CONSERVACIÓ	Dolent al tram 1, amb el ferm arrabassat i envaït per la vegetació.
INTERVENCIIONS	

## 5. PROTECCIÓ DE L'ELEMENT

GRAU DE PROTECCIÓ	B
USOS PERMESOS	Xarxa viària
ELEMENTS A PRESERVAR	Marges i parets a ambdós costats.
INTERVENCIIONS PREFERENTS I ADMISSIBLES	IP: Neteja de la vegetació. IA: Reconstrucció del ferm amb terra compactada. Restauració, conservació i consolidació dels elements de paret seca.

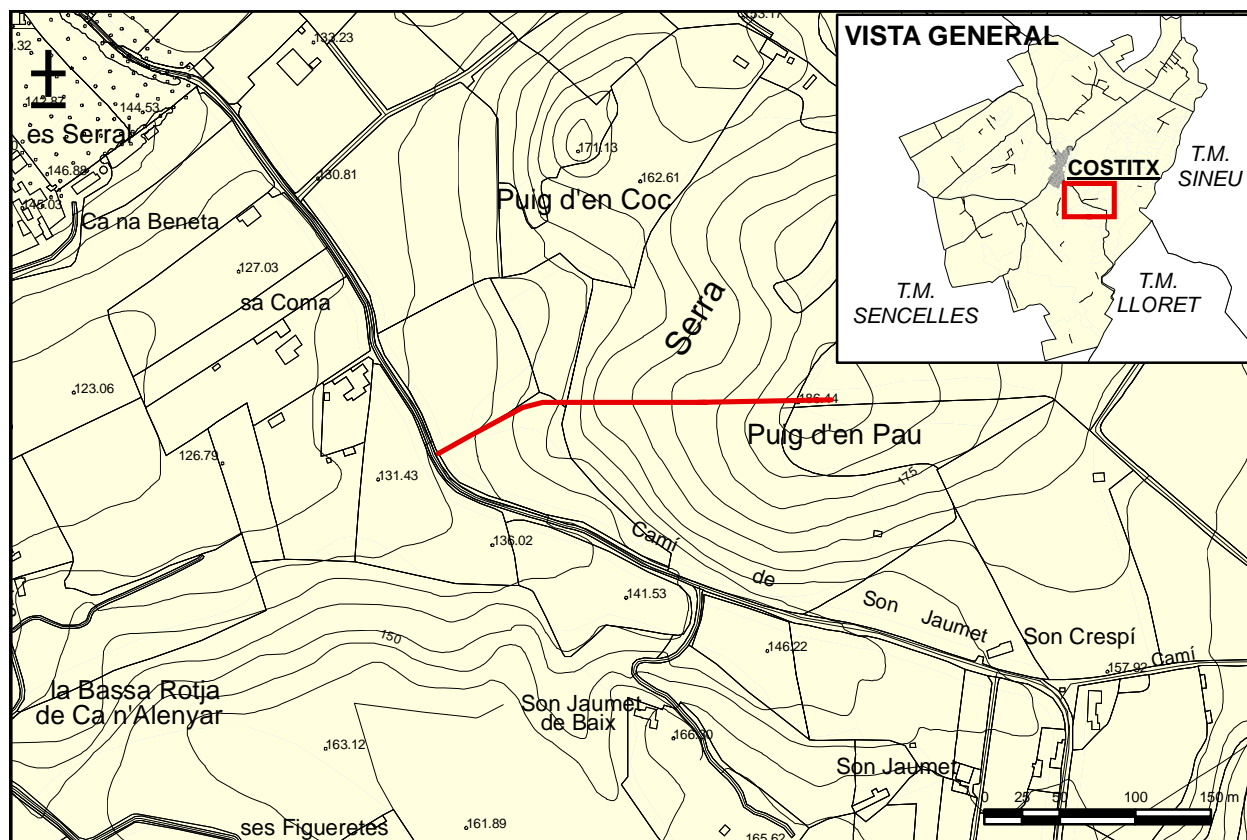




**LOCALITZACIÓ CARTOGRÀFICA**

**CODI D'IDENTIFICACIÓ**

**CM-168**



**FOTOGRAFIES**







## 1. IDENTIFICACIÓ

DENOMINACIÓ	Camí antic de sa Garriga	CODI	CM-169
TIPOLOGIA	Camí de carro		
ÚS ACTUAL	Xarxa viària		
AUTORIA			
ESTIL O CORRENT	Popular		

## 2. LOCALITZACIÓ

NUCLI O PARATGE	S'inicia al camí de sa Garriga, núm. 13 (Catàleg Fodesma) i finalitza a les cases de sa Garriga.
ENTORN / CLASSE DE SÒL	Sòl rústic

## 3. DESCRIPCIÓ

<p><b>Tipologia tram:</b></p> <ul style="list-style-type: none"> <li>-Tipologia: carro</li> <li>-Amplada: 2,5 m</li> <li>-Tipus de ferm: terra i pedres</li> </ul> <p><b>Seguiment:</b></p> <ul style="list-style-type: none"> <li>-Dificultat: difícil.</li> <li>-Fites: no.</li> <li>-Pintades: no.</li> <li>-Cartells indicadors: no.</li> </ul> <p><b>Tipus de limitació lateral:</b> majoritàriament obert.</p> <p><b>Limitacions de pas:</b> -</p> <p><b>Observacions:</b> El traçat del camí, correspon a un tram de l'antic camí de sa Garriga i que actualment està en desús. S'inclou al catàleg pel seu interès constructiu.</p> <p><b>Titularitat:</b> privada</p>	
CRONOLOGIA	
BIBLIOGRAFIA	

## 4. ESTAT DE CONSERVACIÓ

ESTAT DE CONSERVACIÓ	Dolent. La primera meitat del camí, està absolutament envaïda per la vegetació i el ferm de la segona meitat ha estat llaurant en alguns trams.
INTERVENCIÓ	

## 5. PROTECCIÓ DE L'ELEMENT

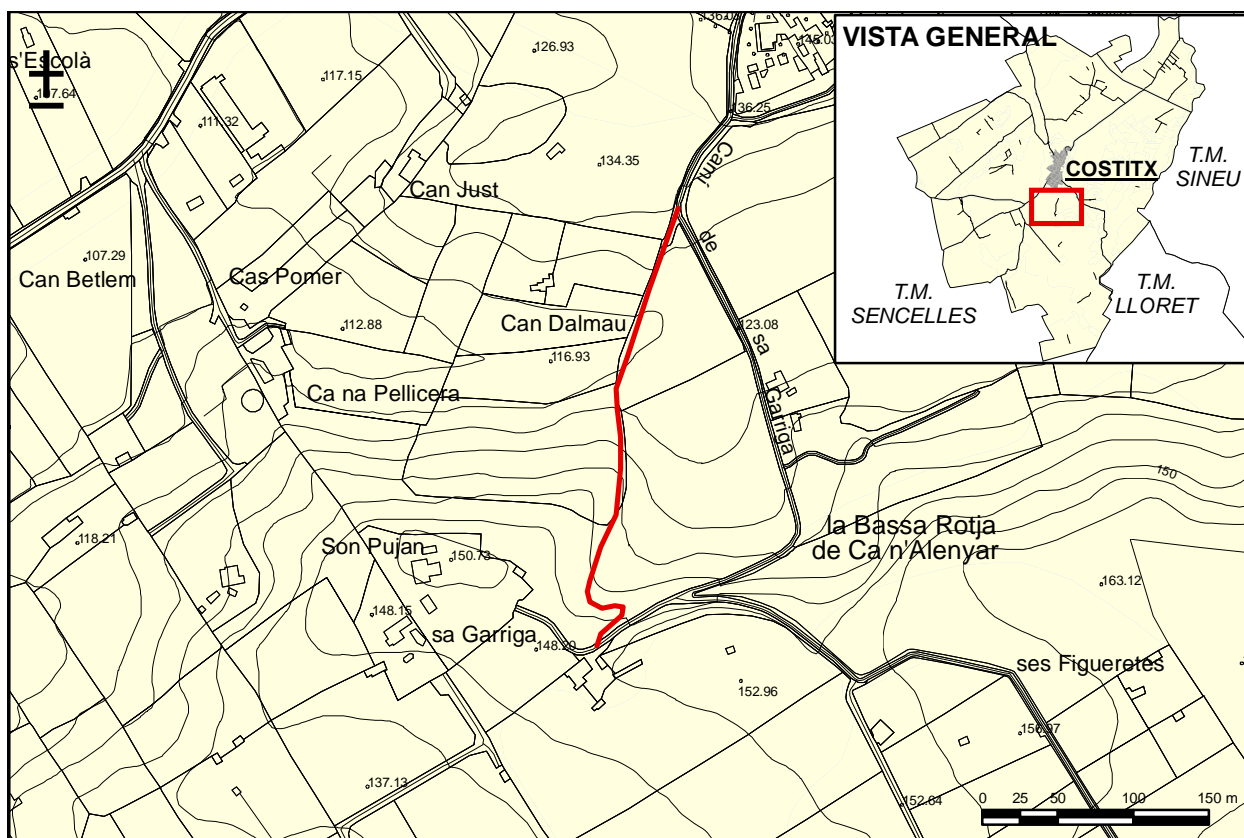
GRAU DE PROTECCIÓ	B
USOS PERMESOS	Xarxa viària
ELEMENTS A PRESERVAR	Marges a ambdós costats a la primera meitat del camí.
INTERVENCIÓ PREFERENTS I ADMISSIBLES	IP: Neteja de la vegetació. IA: Reconstrucció del ferm amb terra compactada. Restauració, conservació i consolidació dels elements de paret seca.



**LOCALITZACIÓ CARTOGRÀFICA**

**CODI D'IDENTIFICACIÓ**

**CM-169**



**FOTOGRAFIES**





## 1. IDENTIFICACIÓ

DENOMINACIÓ	Camí de ses Comes (B)	CODI	CM-173
TIPOLOGIA	Camí de carro		
ÚS ACTUAL	Xarxa viària, desús		
AUTORIA			
ESTIL O CORRENT	Popular		

## 2. LOCALITZACIÓ

NUCLI O PARATGE	S'inicia a la continuació del camí de ses Comes (A), núm. 6 (Catàleg Fodesma) i finalitza al camí des Cós, núm 28. (Catàleg Fodesma)
ENTORN / CLASSE DE SÒL	Sòl rústic

## 3. DESCRIPCIÓ

**Tipologia tram 1:** Continuació del camí num. 6 fins al camí núm. 66. Actualment no existeix

- Tipologia: ?
- Amplada: ?
- Tipus de ferm: ?

**Tipologia tram 2:** Comprèn des del camí núm. 66 fins a una llargada d'uns 25 m. Actualment és el camí d'accés a les cases de Son Ganxó

- Tipologia: carro
- Amplada: 4 m
- Tipus de ferm: terra

**Tipologia tram 3:** Continuació del camí fins al camí des Cós, núm. 28. Aquest tram actualment no existeix

- Tipologia: ?
- Amplada: ?
- Tipus de ferm: ?

**Seguiment:**

- Dificultat: molt difícil, actualment no existeix.
- Fites: no.
- Pintades: no.
- Cartells indicadors: no.

**Tipus de limitació lateral:** -

**Limitacions de pas:**

- El portell a l'inici del camí està tapat amb pedres i no s'observen indicis del camí.
- Barrera tancada amb pany a l'inici del tram 2, prop de les cases de Son Ganxó.

**Observacions:**

Tot el traçat del camí apareix ben grafiat al plànol del *Servicio Cartográfico del Ejército* (1961), actualment els trams 1 i 3 no existeixen i el camí no té continuïtat amb el camí de ses Comes (A), núm. 6. Pel que fa al tram 1, apareix grafiat com l'únic camí d'accés a Son Ganxó, des de Costitx. El traçat del tram 3 discorre a la vora de les parets de les tanques i podria tractarse d'un passatge que discorre per damunt la paret.

**Titularitat:** pública

CRONOLOGIA	
BIBLIOGRAFIA	

## 4. ESTAT DE CONSERVACIÓ

ESTAT DE CONSERVACIÓ	- Els trams 1 i 3, actualment no existeixen. - Bo al tram 2
INTERVENCIÓNS	



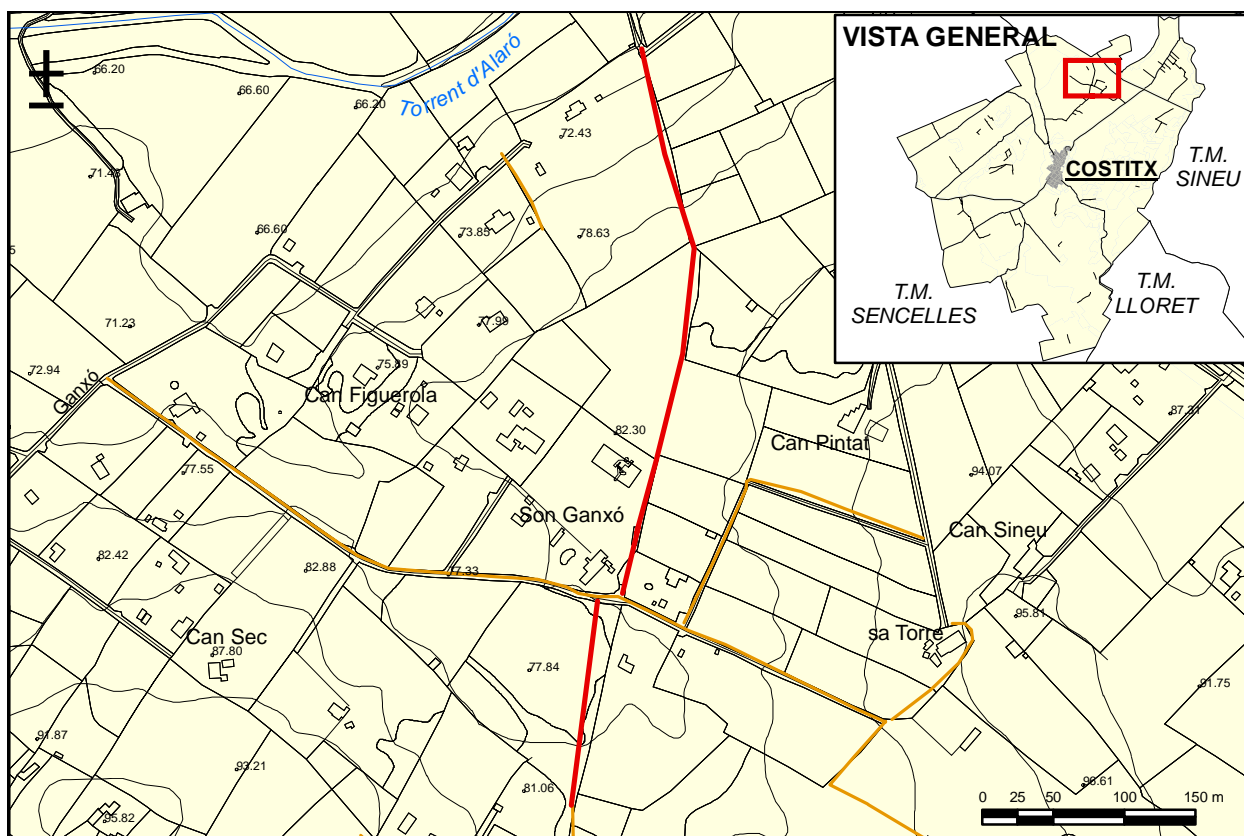
CODI D'IDENTIFICACIÓ

CM-173

## 5. PROTECCIÓ DE L'ELEMENT

<b>GRAU DE PROTECCIÓ</b>	B
<b>USOS PERMESOS</b>	Xarxa viària
<b>ELEMENTS A PRESERVAR</b>	Elements de paret seca.
<b>INTERVENCIIONS PREFERENTS I ADMISSIBLES</b>	IP: Netejar la vegetació IA: Reconstrucció del ferm amb terra compactada. Restauració, conservació i consolidació dels elements de paret seca.

## LOCALITZACIÓ CARTOGRÀFICA







CODI D'IDENTIFICACIÓ

CM-173

**FOTOGRAFIES**







## **ÀREES MARJADES**





### 1. IDENTIFICACIÓ

DENOMINACIÓ	sa Sort	CODI	AM-1
TIPOLOGIA	Àrea marjada		
ÚS ACTUAL	Agrari		
AUTORIA			
ESTIL O CORRENT	Popular		

### 2. LOCALITZACIÓ

NUCLI O PARATGE			
ADREÇA / ACCÉS	Carretera de Palma Ma-3241		
COORDENADES UTM	X: 496276	Y: 4390536	
REFERÈNCIA CADASTRAL	07017A003001790000JL		
ENTORN / CLASSE DE SÒL	Sòl rústic		

### 3. DESCRIPCIÓ

<p>Àrea marjada amb un únic marge de 40 metres de longitud i altura variable entre els 1,50 m (oest) i els 0,60 m (est), lleugerament atalussat. Les pedres es troben molt ben obrades i encaixades. Destaca la presència de dues obertures allindanades que donen accés a petits espais que podrien tenir la funció de solls.</p>	
CRONOLOGIA	Segle XIX-XX
BIBLIOGRAFIA	

### 4. ESTAT DE CONSERVACIÓ

ESTAT DE CONSERVACIÓ	Bo
INTERVENCIÓNS	

### 5. PROTECCIÓ DE L'ELEMENT

GRAU DE PROTECCIÓ	A
USOS PERMESOS	Els corresponents a la qualificació del sòl rústic en la qual es localitza
ELEMENTS A PRESERVAR	Marge incloent les dues obertures
INTERVENCIÓNS PREFERENTS I ADMISSIBLES	IP: IA: Restauració, conservació, consolidació.

### 6. DEFINICIÓ DE LA ZONA DE PROTECCIÓ

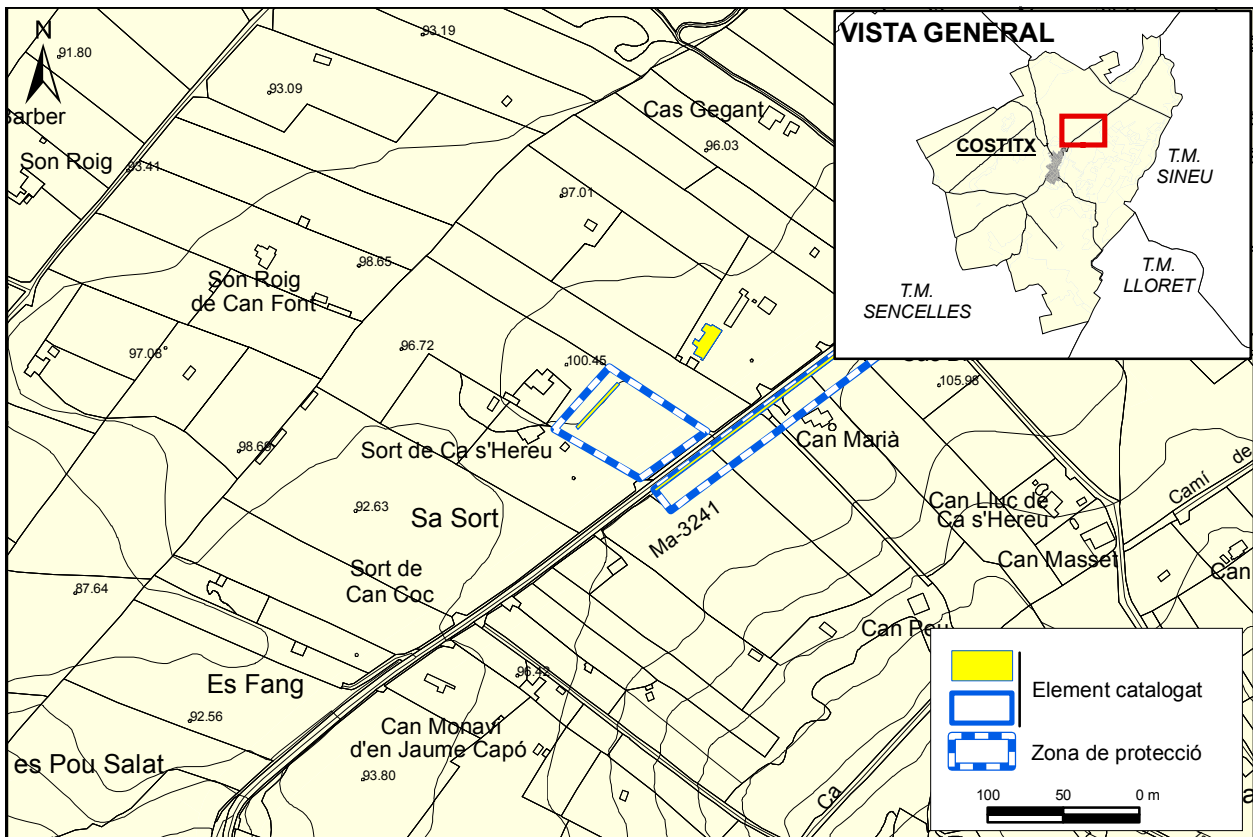
<p>Es determina una zona de protecció inedificable que comprèn l'espai situat entre el marge, el camí d'accés a les cases i el tancament de la parcel·la del costat de la carretera, i una franja posterior de 10 metres a comptar a partir de la base del marge.</p>
---



LOCALITZACIÓ CARTOGRÀFICA

CODI D'IDENTIFICACIÓ

AM-1





CODI D'IDENTIFICACIÓ

AM-1

**FOTOGRAFIES**







## 1. IDENTIFICACIÓ

DENOMINACIÓ	Carretera de Palma	CODI	AM-2
TIPOLOGIA	Àrea marjada		
ÚS ACTUAL	Agrari, xarxa viària		
AUTORIA			
ESTIL O CORRENT	Popular		

## 2. LOCALITZACIÓ

NUCLI O PARATGE			
ADREÇA / ACCÉS	Carretera de Palma (Ma-3241)		
COORDENADES UTM	X: 495978	Y: 4390153	
REFERÈNCIA CADASTRAL	07017A004000570000JQ		
ENTORN / CLASSE DE SÒL	Sòl urbà-sòl rústic		

## 3. DESCRIPCIÓ

<p>Àrea marjada situada a l'entrada del poble i que consta de dos marges. Un tram de marge 60 m de longitud que limita el costat dret de la carretera entre Costitx i Palma (Ma-3241) al km 0,4 i un tram inferior de 50 m de longitud. En direcció al poble el marge superior es transforma en paret seca de 1,1 m d'altura i 0,8 m d'amplària. L'altura dels marges varia entre els 2,20 m i els 1,1 m. Les pedres són petites i poc obrades destacant el treball de la filada de dalt.</p>	
CRONOLOGIA	Segle XIX-XX
BIBLIOGRAFIA	

## 4. ESTAT DE CONSERVACIÓ

ESTAT DE CONSERVACIÓ	Bo. El marge inferior presenta alguns bombaments.
INTERVENCIÓNS	

## 5. PROTECCIÓ DE L'ELEMENT

GRAU DE PROTECCIÓ	A
USOS PERMESOS	Els corresponents a la qualificació del sòl rústic en la qual es localitza
ELEMENTS A PRESERVAR	Marges i paret seca
INTERVENCIÓNS PREFERENTS I ADMISSIBLES	IP: IA: Restauració, conservació, consolidació.

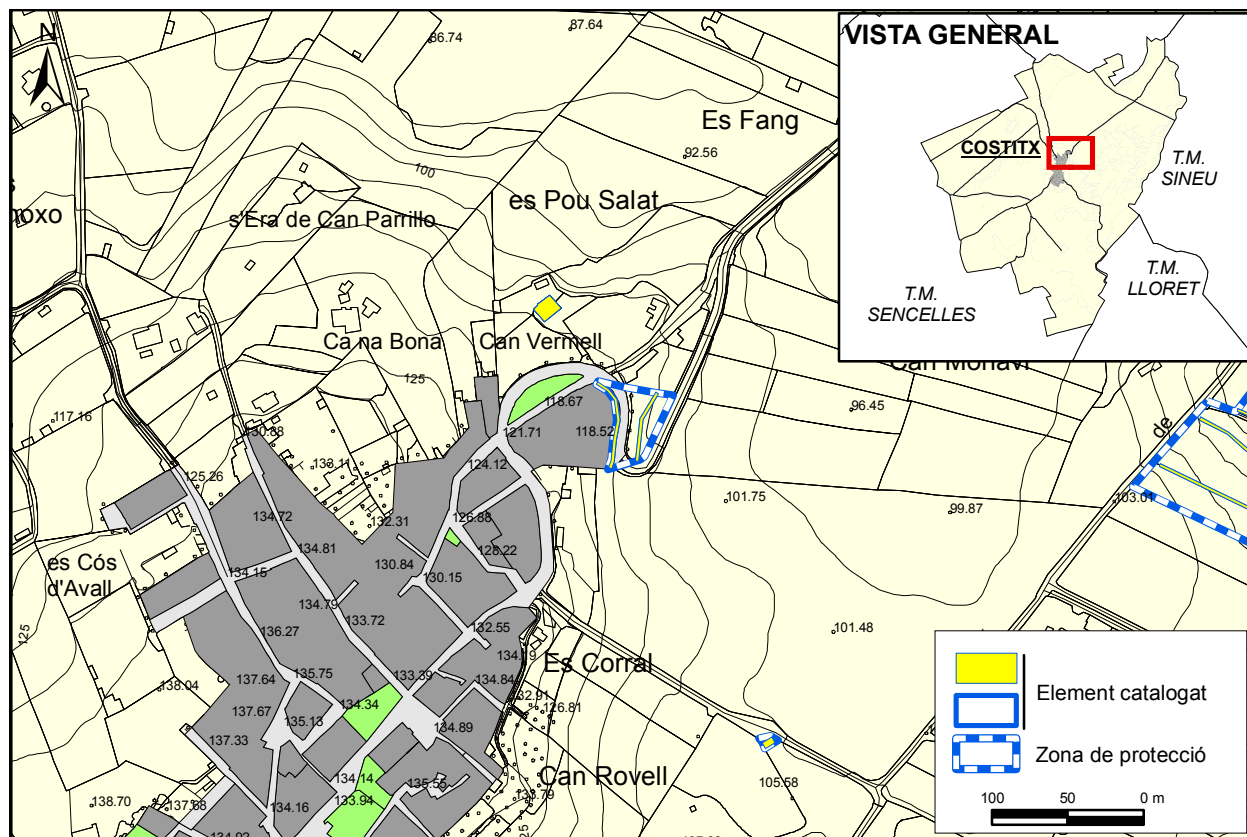
## 6. DEFINICIÓ DE LA ZONA DE PROTECCIÓ

<p>Es determina una zona protecció inedificable que comprèn l'àrea de la parcel·la situada als dos costats de la marjada inferior i la carretera.</p>
---



LOCALITZACIÓ CARTOGRÀFICA

CODI D'IDENTIFICACIÓ	AM-2
----------------------	------





**FOTOGRAFIES**





## 1. IDENTIFICACIÓ

DENOMINACIÓ	Puig d'en Roca	CODI	AM-3
TIPOLOGIA	Àrea marjada		
ÚS ACTUAL	Agrari		
AUTORIA			
ESTIL O CORRENT	Popular		

## 2. LOCALITZACIÓ

NUCLI O PARATGE	puig d'en Roca		
ADREÇA / ACCÉS			
COORDENADES UTM	X: 496405	Y: 4390127	
REFERÈNCIA CADASTRAL	07017A004000240000JG		
ENTORN / CLASSE DE SÒL	Sòl rústic		

## 3. DESCRIPCIÓ

<p>Àrea marjada situada al coster sudoest del puig d'en Roca. Es tracta d'un conjunt de sis marges que varien entre els 30 i els 160 metres de longitud i que es localitzen als dos costats del camí que accedeix al puig. El camí d'accés al puig separa dos àmbits. Al superior trobam el marge que limita el camí i dos marges més. A l'àmbit inferior trobam tres marges, un dels quals segueix un traçat curvilini degut a la presència d'una caseta a la marjada.</p> <p>Les altures dels marges varien entre els 2,80 del cap del marge del camí i el 1,0 metres del marge inferior. El marge més elaborat és el del camí, amb pedres grosses a la base i de menor grandària a les filades superiors.</p>	
CRONOLOGIA	Segle XIX-XX
BIBLIOGRAFIA	

## 4. ESTAT DE CONSERVACIÓ

ESTAT DE CONSERVACIÓ	Regular. Els tres marges inferiors i el que limita amb el camí estan ben conservats. Els dos marges superiors presenten trams esboldregats.
INTERVENCIÓNS	

## 5. PROTECCIÓ DE L'ELEMENT

GRAU DE PROTECCIÓ	A
USOS PERMESOS	Els corresponents a la qualificació del sòl rústic en la qual es localitza
ELEMENTS A PRESERVAR	Marges
INTERVENCIÓNS PREFERENTS I ADMISSIBLES	IP: Restaurar els trams esboldregats dels dos marges superiors IA: Restauració, conservació, consolidació.

## 6. DEFINICIÓ DE LA ZONA DE PROTECCIÓ

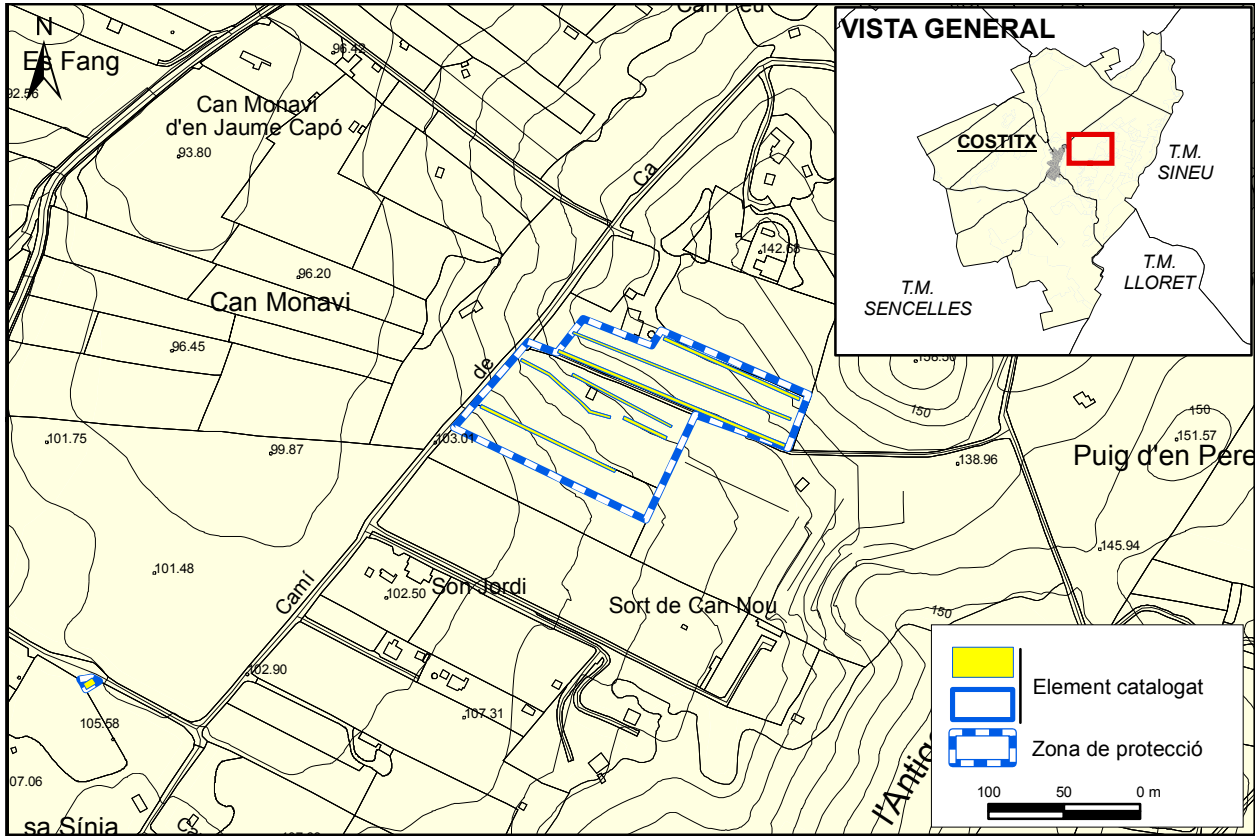
<p>Es determina una zona de protecció paisatgística que abasta l'àmbit delimitat en la documentació gràfica adjunta.</p> <p>Les possibilitats edificatòries dins aquest àmbit es condicionen a la preservació de les marjades i a l'elaboració d'un estudi d'incidència paisatgística que identifiqui els efectes de l'actuació sobre l'àrea de marjades i proposi les mesures protectores, correctores o compensatòries que haurà d'incorporar el projecte d'obres als efectes del seu desenvolupament.</p>
--





LOCALITZACIÓ CARTOGRÀFICA

CODI D'IDENTIFICACIÓ	AM-3
----------------------	------







**FOTOGRAFIES**





## 1. IDENTIFICACIÓ

DENOMINACIÓ	Puig d'en Roca 2	CODI	AM-4
TIPOLOGIA	Àrea marjada		
ÚS ACTUAL	Agrari		
AUTORIA			
ESTIL O CORRENT	Popular		

## 2. LOCALITZACIÓ

NUCLI O PARATGE	puig d'en Roca		
ADREÇA / ACCÉS			
COORDENADES UTM	X: 496572	Y: 4389997	
REFERÈNCIA CADASTRAL	07017A004000960000JF		
ENTORN / CLASSE DE SÒL	Sòl rústic		

## 3. DESCRIPCIÓ

Àrea marjada que cobreix el turó situat entre el puig d'en Roca i els costers occidentals de la serra de l'Antigor. Es tracta d'un conjunt de nou marges que varien entre els 60 i els 90 metres de longitud, la forma dels quals es va fent més circular a mesura que augmenta la cota del terreny per tal d'adaptar-se a les corbes de nivell del turó. El conjunt de les marjades totalitza 770 metres lineals.

Els marges es componen de pedres irregulars i presenten filada de dalt. Les seves altures varien entre un metre i dos metres i mig. L'àrea marjada es troba inclosa dintre del Bé d'interès paisatgístic i ambiental serra de l'Antigor (PA-1).

CRONOLOGIA	Segle XX
BIBLIOGRAFIA	

## 4. ESTAT DE CONSERVACIÓ

ESTAT DE CONSERVACIÓ	Bona.
INTERVENCIIONS	Les marjades han estat fetes de nou o completament rehabilitades.

## 5. PROTECCIÓ DE L'ELEMENT

GRAU DE PROTECCIÓ	A
USOS PERMESOS	Els corresponents a la qualificació del sòl rústic en la qual es localitza
ELEMENTS A PRESERVAR	Marges
INTERVENCIIONS PREFERENTS I ADMISSIBLES	IP: IA: Restauració, conservació, consolidació.

## 6. DEFINICIÓ DE LA ZONA DE PROTECCIÓ

Es determina una zona de protecció paisatgística que abasta l'àmbit delimitat en la documentació gràfica adjunta.

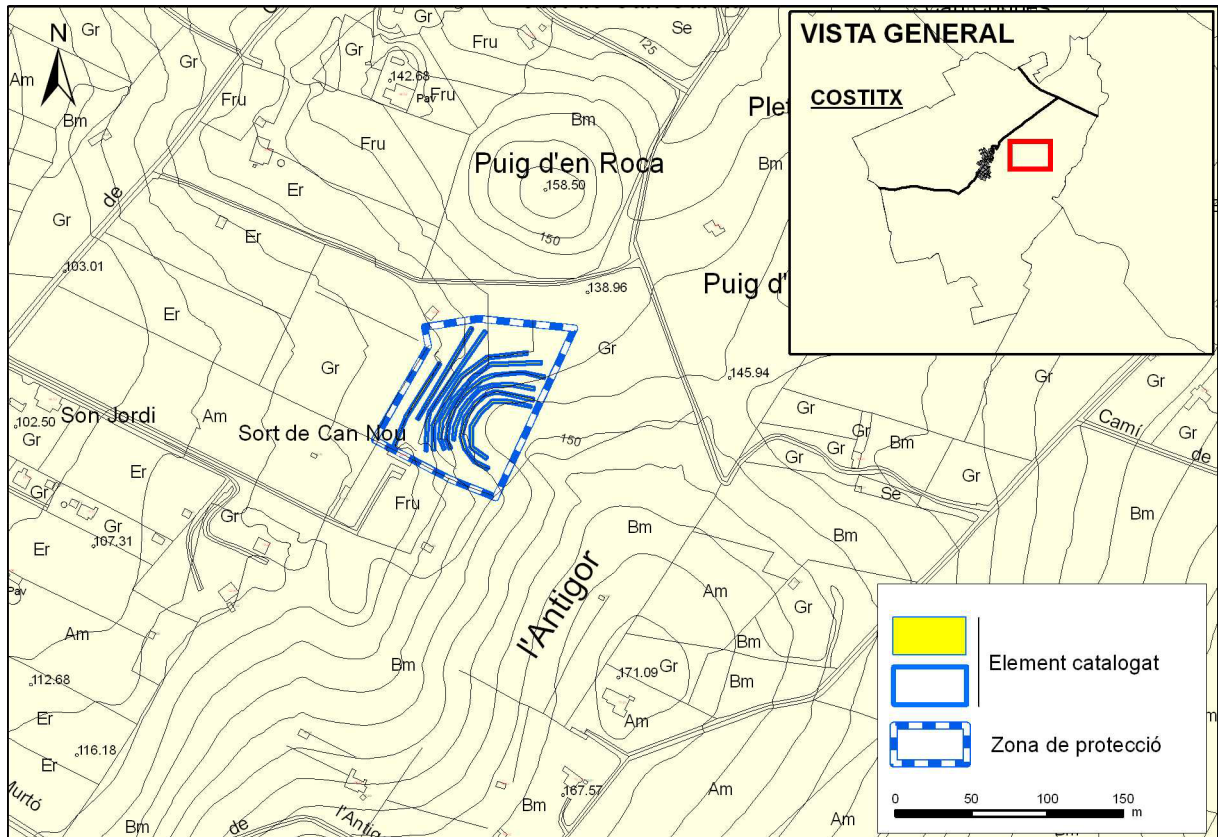
Les possibilitats edificatòries dins aquest àmbit es condicionen a la preservació de les marjades i a l'elaboració d'un estudi d'incidència paisatgística que identifiqui els efectes de l'actuació sobre l'àrea de marjades i proposi les mesures protectores, correctores o compensatòries que haurà d'incorporar el projecte d'obres als efectes del seu desenvolupament.





**LOCALITZACIÓ CARTOGRÀFICA**

<b>CODI D'IDENTIFICACIÓ</b>	<b>AM-4</b>
-----------------------------	-------------



**FOTOGRAFIA**





**MARGES QUE LIMITEN AMB CARRETERA O CAMÍ**







## 1. IDENTIFICACIÓ

DENOMINACIÓ	Carretera de Palma Ma-3241	CODI	MC-1
TIPOLOGIA	Marge que limita carretera o camí		
ÚS ACTUAL	Agrari		
AUTORIA			
ESTIL O CORRENT	Popular		

## 2. LOCALITZACIÓ

NUCLI O PARATGE			
ADREÇA / ACCÉS	Carretera de Palma Ma-3241		
COORDENADES UTM	X: 496395	Y: 4390541	
REFERÈNCIA CADASTRAL	07017A004000570000JQ		
ENTORN / CLASSE DE SÒL	Sòl rústic		

## 3. DESCRIPCIÓ

<p>Tram de marge 200 m de longitud que limita el costat dret de la carretera entre Costitx i Palma (Ma-3241) entre el km 0,9 i el camí de Can Amalor. La seva altura varia entre entre els 3,10 m (sud) i els 1,5 m (nord). Presenta una notable elaboració de les pedres sobre tot en la zona on assoleix major altària. Destaquen les pedres cantoneres i la filada de dalt. També presenta cappingues i dues entrades a les finques de 2,5 m d'amplària les quals conserven el treball original de la pedra.</p>	
CRONOLOGIA	Segle XIX-XX
BIBLIOGRAFIA	

## 4. ESTAT DE CONSERVACIÓ

ESTAT DE CONSERVACIÓ	Bo
INTERVENCIÓ	

## 5. PROTECCIÓ DE L'ELEMENT

GRAU DE PROTECCIÓ	A
USOS PERMESOS	Els corresponents a la qualificació del sòl rústic en la qual es localitza
ELEMENTS A PRESERVAR	Marge, incloent les entrades a les finques amb els costats paredats.
INTERVENCIÓ PREFERENTS I ADMISSIBLES	IP: IA: Restauració, conservació, consolidació.

## 6. DEFINICIÓ DE LA ZONA DE PROTECCIÓ

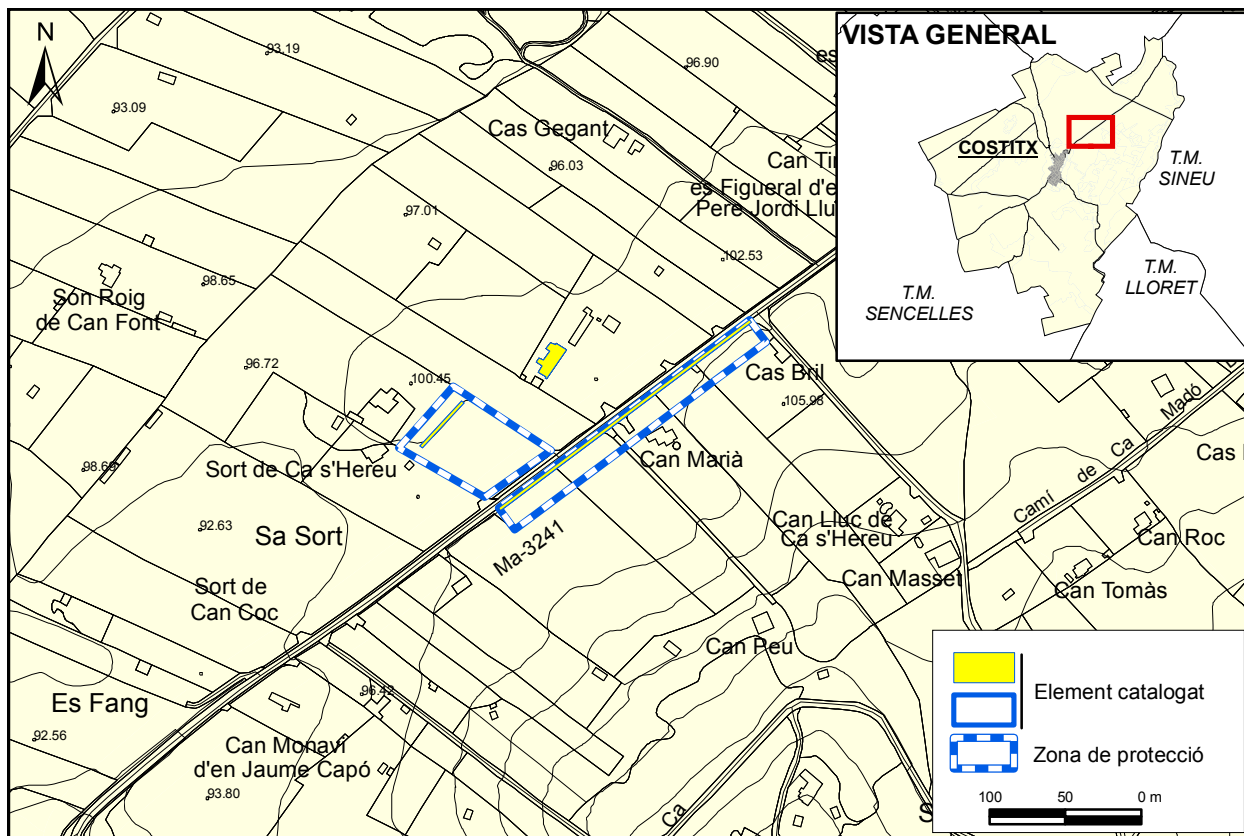
<p>Es determina una zona protecció inedificable que comprèn una franja de 18 metres a comptar a partir de la base del marge.</p>
--



LOCALITZACIÓ CARTOGRÀFICA

CODI D'IDENTIFICACIÓ

MC-1





**FOTOGRAFIES**





### 1. IDENTIFICACIÓ

DENOMINACIÓ	Carretera de Sencelles Ma-3121	CODI	MC-2
TIPOLOGIA	Marge que limita carretera o camí i àrea marjada		
ÚS ACTUAL	Agrari		
AUTORIA			
ESTIL O CORRENT	Popular		

### 2. LOCALITZACIÓ

NUCLI O PARATGE			
ADREÇA / ACCÉS	Carretera de Sencelles Ma-3121		
COORDENADES UTM	X: 495599	Y: 4389499	
REFERÈNCIA CADASTRAL	07017A001005140000JL		
ENTORN / CLASSE DE SÒL	Sòl rústic, al límit amb el sòl urbà		

### 3. DESCRIPCIÓ

<p>Tram de marge de 30 m de longitud que limita el costat esquerre de la carretera entre Costitx i Sencelles (Ma-3121 Km 0,2) just a la sortida del poble. La seva altura varia entre entre els 0,9 m (nord) i els 2,50 m assolits al cantó. És continuat de manera perpendicular per un llarg tram de 140 m que va disminuint progressivament la seva altura.</p> <p>Les pedres són petites i poc obrades i presenta filada de dalt i capginyes.</p>	
CRONOLOGIA	Segle XIX-XX
BIBLIOGRAFIA	

### 4. ESTAT DE CONSERVACIÓ

ESTAT DE CONSERVACIÓ	Bo
INTERVENCIIONS	

### 5. PROTECCIÓ DE L'ELEMENT

GRAU DE PROTECCIÓ	A		
USOS PERMESOS	Els corresponents a la qualificació del sòl rústic en la qual es localitza		
ELEMENTS A PRESERVAR			
INTERVENCIIONS PREFERENTS I ADMISSIBLES	IP: IA: Restauració, conservació, consolidació.		
PROTECCIÓ ESPECÍFICA		DECLARACIÓ	

### 6. DEFINICIÓ DE LA ZONA DE PROTECCIÓ

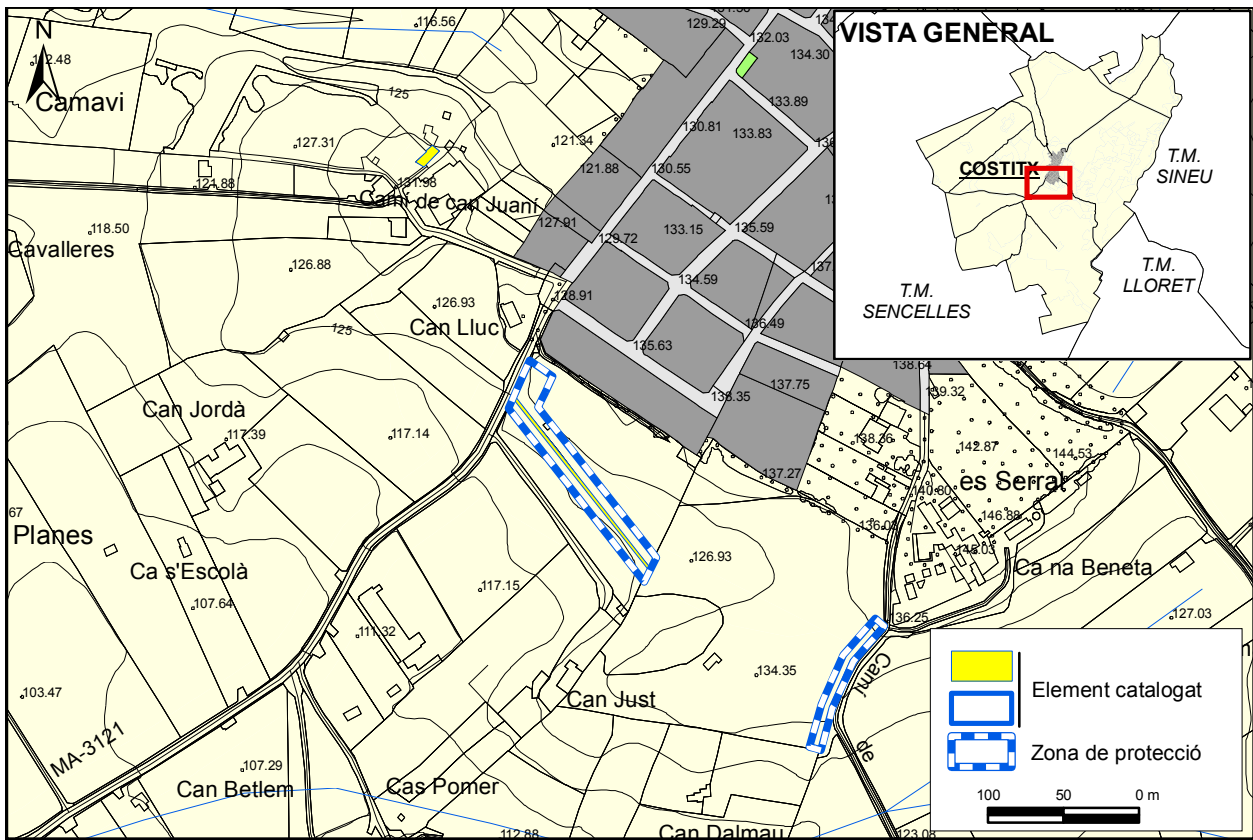
<p>Es determina una zona de protecció inedificable que comprèn una franja de 18 metres en el costat de la carretera i una franja de 8 metres en el tram llarg, en la seva part superior i inferior ambdues a comptar a partir de la base del marge.</p>
---





LOCALITZACIÓ CARTOGRÀFICA

CODI D'IDENTIFICACIÓ	MC-2
----------------------	------







**FOTOGRAFIES**





### 1. IDENTIFICACIÓ

DENOMINACIÓ	Camí de sa Garriga	CODI	MC-3
TIPOLOGIA	Marge que limita carretera o camí		
ÚS ACTUAL	Agrari		
AUTORIA			
ESTIL O CORRENT	Popular		

### 2. LOCALITZACIÓ

NUCLI O PARATGE			
ADREÇA / ACCÉS	Camí de sa Garriga		
COORDENADES UTM	X: 495777	Y: 4389359	
REFERÈNCIA CADASTRAL	07017A001005100000JY		
ENTORN / CLASSE DE SÒL	Sòl rústic		

### 3. DESCRIPCIÓ

<p>Tram de marge lleugerament curvilini de 94 m de longitud que limita el costat dret del camí de sa Garriga. La seva altura varia entre entre els 2,40 m (sud) i els 0,9 m (nord). Al costat nord es converteix en una paret seca de 0,6 m d'amplària. Destaca sobretot el treball del cantó sud que dona accés a la finca.</p>	
CRONOLOGIA	Segle XIX-XX
BIBLIOGRAFIA	

### 4. ESTAT DE CONSERVACIÓ

ESTAT DE CONSERVACIÓ	Bo
INTERVENCIIONS	

### 5. PROTECCIÓ DE L'ELEMENT

GRAU DE PROTECCIÓ	A		
USOS PERMESOS	Els corresponents a la qualificació del sòl rústic en la qual es localitza		
ELEMENTS A PRESERVAR	Marge		
INTERVENCIIONS PREFERENTS I ADMISSIBLES	IP: IA: Restauració, conservació, consolidació.		
PROTECCIÓ ESPECÍFICA		DECLARACIÓ	

### 6. DEFINICIÓ DE LA ZONA DE PROTECCIÓ

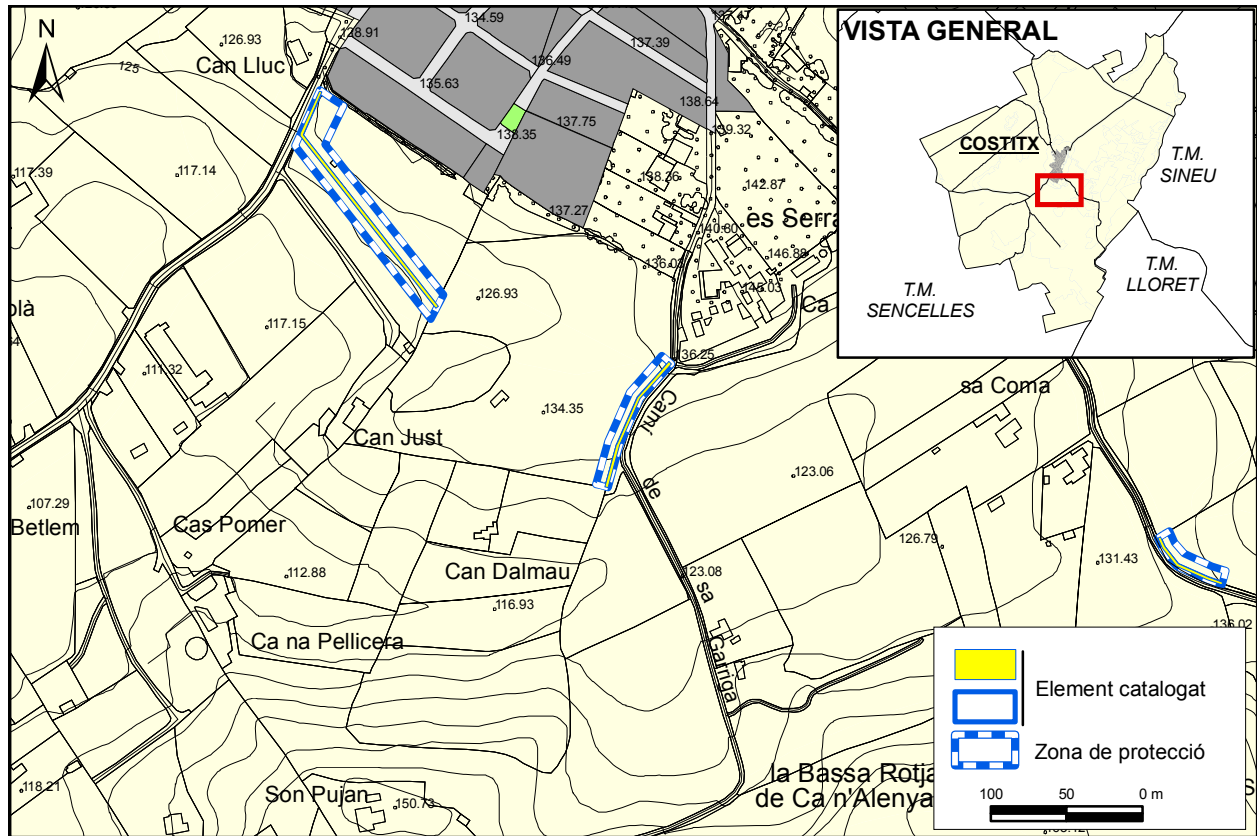
<p>Es determina una zona de protecció inedificable que comprèn una franja de 8 metres a comptar a partir de la base del marge.</p>
--



**LOCALITZACIÓ CARTOGRÀFICA**

**CODI D'IDENTIFICACIÓ**

**MC-3**



**FOTOGRAFIES**







### 1. IDENTIFICACIÓ

DENOMINACIÓ	Camí de Sineu	CODI	MC-4
TIPOLOGIA	Marge que limita carretera o camí		
ÚS ACTUAL	Agrari		
AUTORIA			
ESTIL O CORRENT	Popular		

### 2. LOCALITZACIÓ

NUCLI O PARATGE			
ADREÇA / ACCÉS	Camí de Sineu		
COORDENADES UTM	X: 496143	Y: 4389262	
REFERÈNCIA CADASTRAL	07017A004001280000JO		
ENTORN / CLASSE DE SÒL	Sòl rústic		

### 3. DESCRIPCIÓ

<p>Tram de marge curvilini de 50 m de longitud i 2,7 m d'altura que limita el costat esquerre del camí de Sineu. Les pedres són grosses i presenta filada de dalt i capginyes.</p>	
CRONOLOGIA	Segle XIX-XX
BIBLIOGRAFIA	

### 4. ESTAT DE CONSERVACIÓ

ESTAT DE CONSERVACIÓ	Bo
INTERVENCIÓNS	

### 5. PROTECCIÓ DE L'ELEMENT

GRAU DE PROTECCIÓ	A		
USOS PERMESOS	Els corresponents a la qualificació del sòl rústic en la qual es localitza		
ELEMENTS A PRESERVAR	Marge		
INTERVENCIÓNS PREFERENTS I ADMISSIBLES	IP: IA: Restauració, conservació, consolidació.		
PROTECCIÓ ESPECÍFICA		DECLARACIÓ	

### 6. DEFINICIÓ DE LA ZONA DE PROTECCIÓ

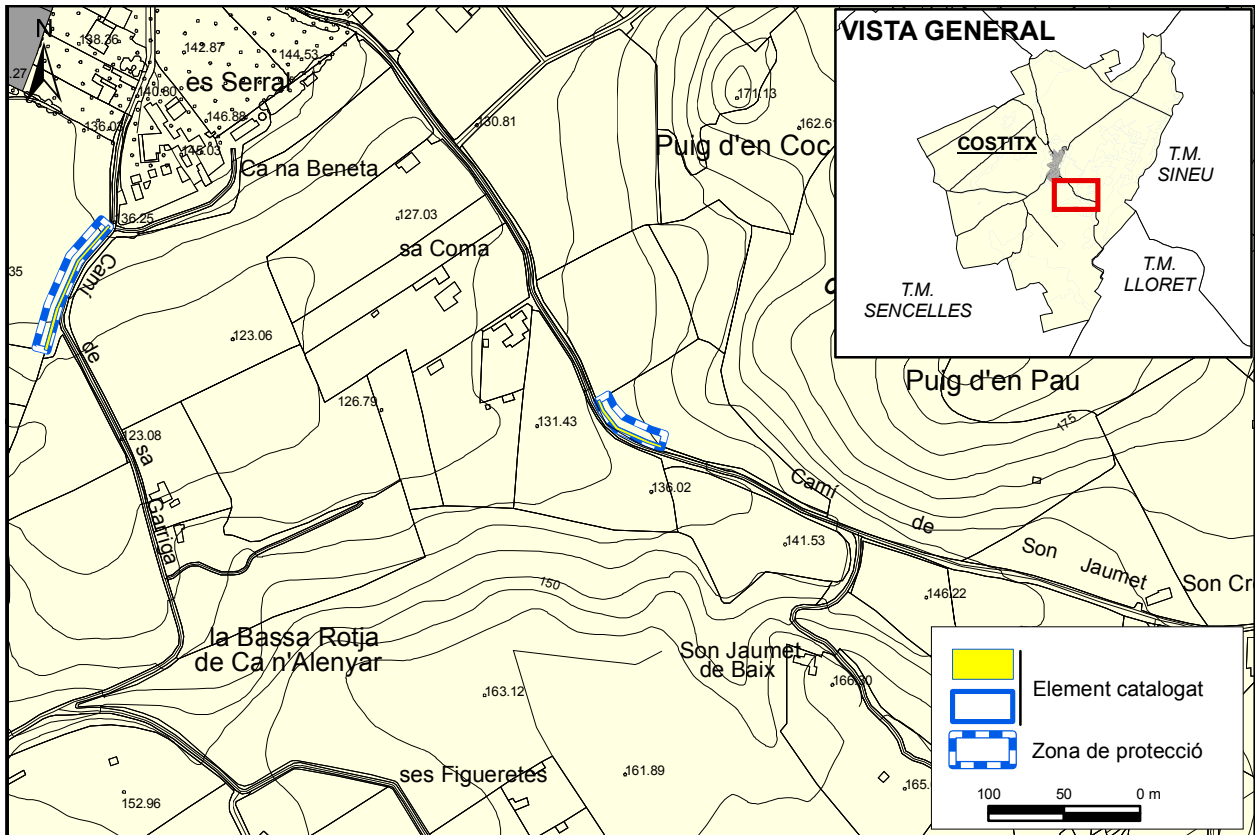
<p>S'estableix com a zona de protecció una franja de 8 metres a comptar a partir de la base del marge.</p>
--



**LOCALITZACIÓ CARTOGRÀFICA**

**CODI D'IDENTIFICACIÓ**

**MC-4**



**FOTOGRAFIES**







## 1. IDENTIFICACIÓ

DENOMINACIÓ	Camí d'Inca creuer amb el camí de ses Comes	CODI	MC-5
TIPOLOGIA	Marge i paret seca		
ÚS ACTUAL	Agrari		
AUTORIA			
ESTIL O CORRENT	Popular		

## 2. LOCALITZACIÓ

NUCLI O PARATGE			
ADREÇA / ACCÉS	Camí d'Inca		
COORDENADES UTM	X: 495482	Y: 4390849	
REFERÈNCIA CADASTRAL	07017A003000120000JA		
ENTORN / CLASSE DE SÒL	Sòl rústic		

## 3. DESCRIPCIÓ

<p>Tram de marge rematat amb una paret d'esquena d'ase de 170 m de longitud que limita el costat esquerre del camí d'Inca. La seva altura és de 1,9 m al costat del camí i de 0,7 al costat de la finca, amb una amplària de la paret de 0,5 m. La part superior del mur està paredada en verd i presenta incrustacions de pedretes. Destaca el portell d'accés a la finca resolt amb carreus de marès rematats per una peça motllurada. El portell té 2,5 d'amplària i 3 m d'altura i la transició entre el portell i la paret es resol mitjançant dos panys triangulars amb el mateix tractament del mur.</p>	
CRONOLOGIA	Segle XIX-XX
BIBLIOGRAFIA	

## 4. ESTAT DE CONSERVACIÓ

ESTAT DE CONSERVACIÓ	Regular. El portell presenta esboldrecs i grans cruïes i la paret presenta bombaments produïts per la proximitat dels arbres.
INTERVENCIÓ	

## 5. PROTECCIÓ DE L'ELEMENT

GRAU DE PROTECCIÓ	A		
USOS PERMESOS	Els corresponents a la qualificació del sòl rústic en la qual es localitza		
ELEMENTS A PRESERVAR	Marge i portell d'accés a la finca		
INTERVENCIÓ PREFERENTS I ADMISSIBLES	IP: Restaurar els trams esboldregats i el portell IA: Restauració, conservació, consolidació.		
PROTECCIÓ ESPECÍFICA		DECLARACIÓ	

## 6. DEFINICIÓ DE LA ZONA DE PROTECCIÓ

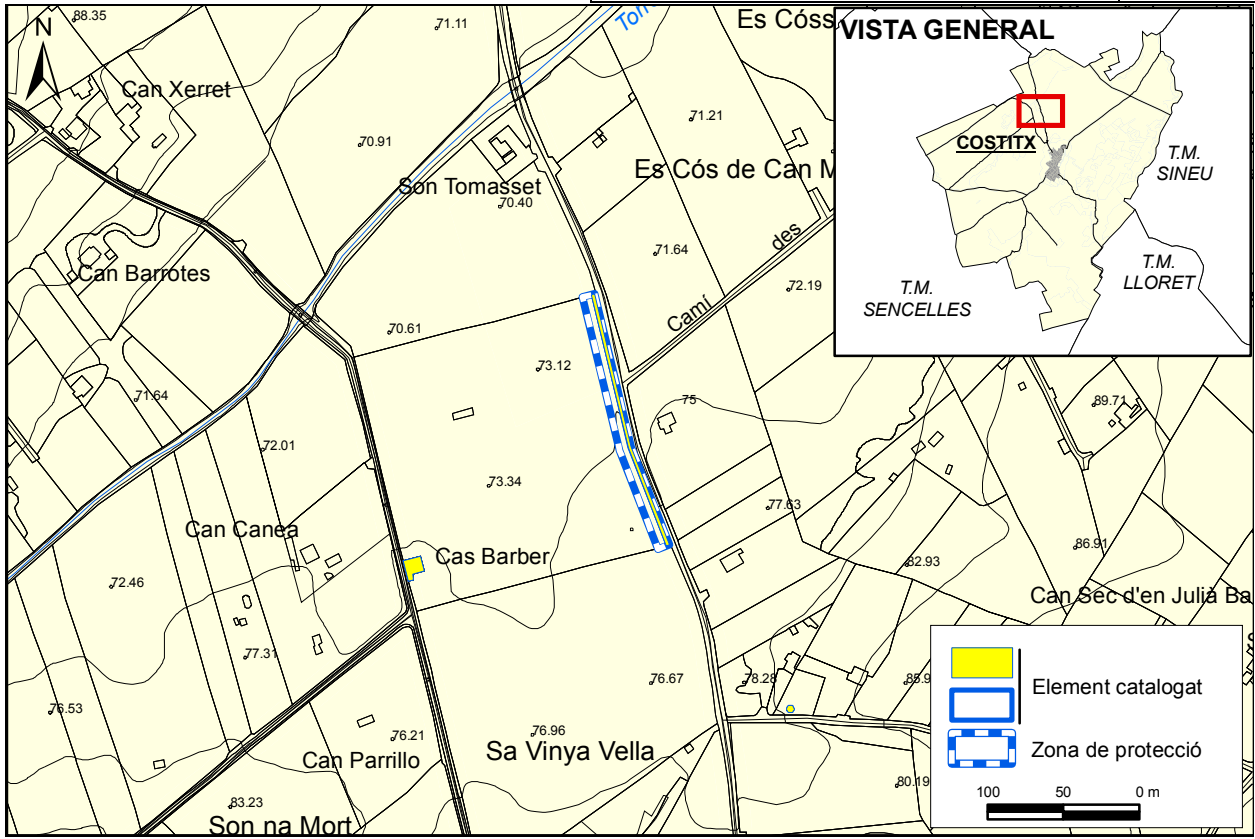
<p>Es determina una zona de protecció inedificable que comprèn una franja de 8 metres a comptar a partir de la base del marge.</p>
--



**LOCALITZACIÓ CARTOGRÀFICA**

**CODI D'IDENTIFICACIÓ**

**MC-5**





**FOTOGRAFIES**





## 1. IDENTIFICACIÓ

DENOMINACIÓ		CODI	MC-6
TIPOLOGIA	Marge que limita carretera o camí		
ÚS ACTUAL	Tancament de parcel·les		
AUTORIA			
ESTIL O CORRENT	Popular		

## 2. LOCALITZACIÓ

NUCLI O PARATGE	Costitx
ADREÇA / ACCÉS	Rei Jaume I
REFERÈNCIA CADASTRAL	07017A00300145, 07017A00300146, 07017A00300147, 07017A00300148,
ENTORN / CLASSE DE SÒL	Sòl rústic

## 3. DESCRIPCIÓ

<p>Tram de marge que limita amb camí de 170 metres de longitud, situat al costat oriental del camí del Cementeri, entre la sortida del poble i la bifurcació del camí de Binissalem. Format per distints trams paredats, predomina la pedra grossa i irregular. S'observen alguns capginys i trams amb filada de dalt. El marge presenta un lleuger atalussament i la seva altura varia entre 1,50 metres i 3,50 metres.</p>	
CRONOLOGIA	Segle XIX-XX
BIBLIOGRAFIA	

## 4. ESTAT DE CONSERVACIÓ

ESTAT DE CONSERVACIÓ	Regular. Presenta alguns grans esbodrecs, ocasionats per la vegetació de la vorera
INTERVENCIÓ	

## 5. PROTECCIÓ DE L'ELEMENT

GRAU DE PROTECCIÓ	B
USOS PERMESOS	Els corresponents a la zona en la qual s'ubica segons les Normes Urbanístiques
ELEMENTS A PRESERVAR	Marges
INTERVENCIÓ PREFERENTS I ADMISSIBLES	IP: Reparar els esbodrecs. Eliminar la vegetació que provoca el deteriorament de la paret seca. IA: Restauració, conservació, consolidació, rehabilitació.

## 6. DEFINICIÓ DE LA ZONA DE PROTECCIÓ

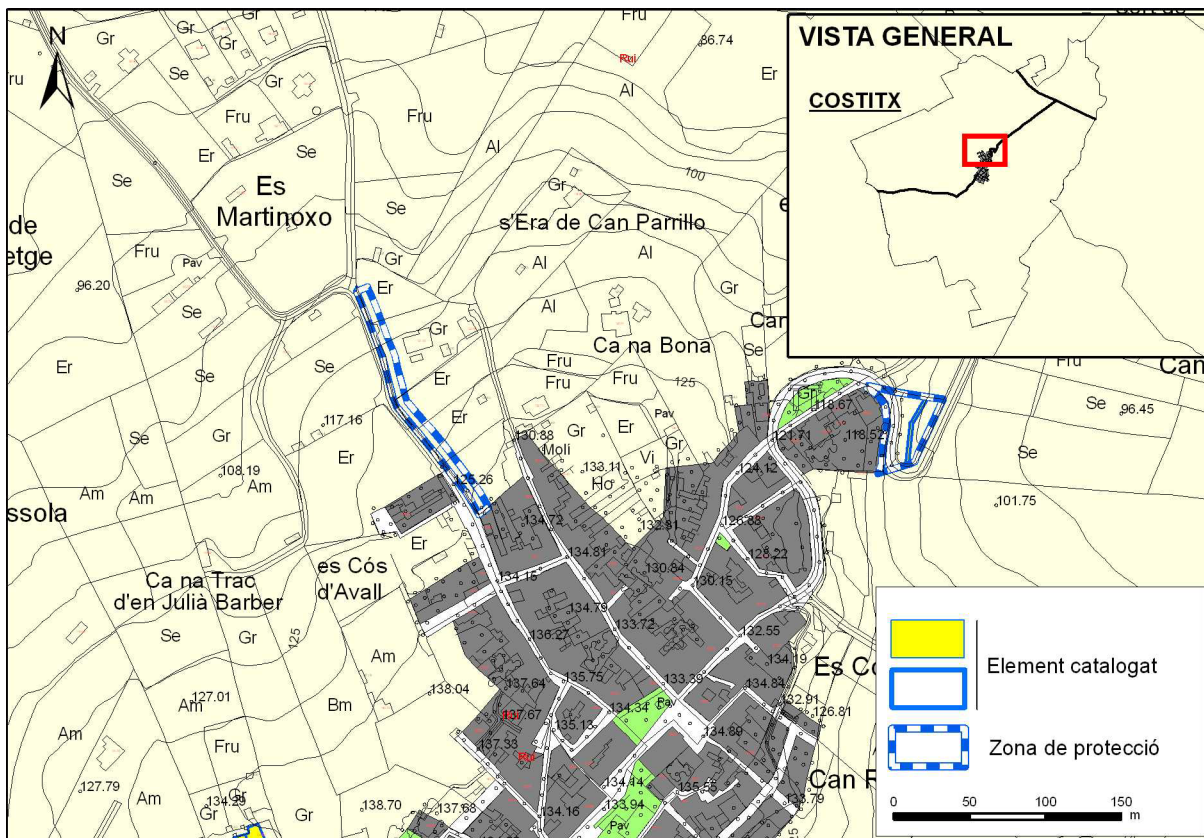
<p>Es determina una zona de protecció inedificable que comprèn una franja de 8 metres a comptar a partir de la base del marge.</p>
--





**LOCALITZACIÓ CARTOGRÀFICA**

<b>CODI D'IDENTIFICACIÓ</b>	<b>MC-6</b>
-----------------------------	-------------



**FOTOGRAFIA**







**BÉNS D'INTERÈS PAISATGÍSTIC I AMBIENTAL**





### 1. IDENTIFICACIÓ

DENOMINACIÓ	Bé d'interès paisatgístic i ambiental serra de l'Antigor	CODI	PA-1
TIPOLOGIA			
ÚS ACTUAL	Agrari, residencial		
AUTORIA			
ESTIL O CORRENT			

### 2. LOCALITZACIÓ

NUCLI O PARATGE	Serra de l'Antigor		
ADREÇA / ACCÉS	Camí de l'Antigor		
COORDENADES UTM	X: 496614	Y: 4389757	
REFERÈNCIA CADASTRAL	07017A004000860000JB		
ENTORN / CLASSE DE SÒL	Sòl rústic		

### 3. DESCRIPCIÓ

<p>Es tracta d'una àrea de turons que comprèn el puig d'en Pau, puig d'en Coc, puig d'en Pereró, puig d'en Roca i puig d'en Pereó situada al llevant del nucli urbà. Comprèn àrees boscoses i sementers amb arbrat de secà. S'hi localitzen dos jaciments arqueològics catalogats (JA-1, JA-7) i és una fita paisatgística clau en el terme municipal.</p>	
CRONOLOGIA	
BIBLIOGRAFIA	

### 4. ESTAT DE CONSERVACIÓ

ESTAT DE CONSERVACIÓ	Bo
INTERVENCIÓNS	

### 5. PROTECCIÓ DE L'ELEMENT

GRAU DE PROTECCIÓ	C
USOS PERMESOS	Els corresponents a la qualificació del sòl rústic en la qual es localitza
ELEMENTS A PRESERVAR	Elements de paret seca
INTERVENCIÓNS PREFERENTS I ADMISSIBLES	Tendran preferència les obres de restauració, conservació i consolidació dels elements de parets seca, les tasques de manteniment de les àrees boscoses i les tasques agrícoles.

### 6. DEFINICIÓ DE LA ZONA DE PROTECCIÓ

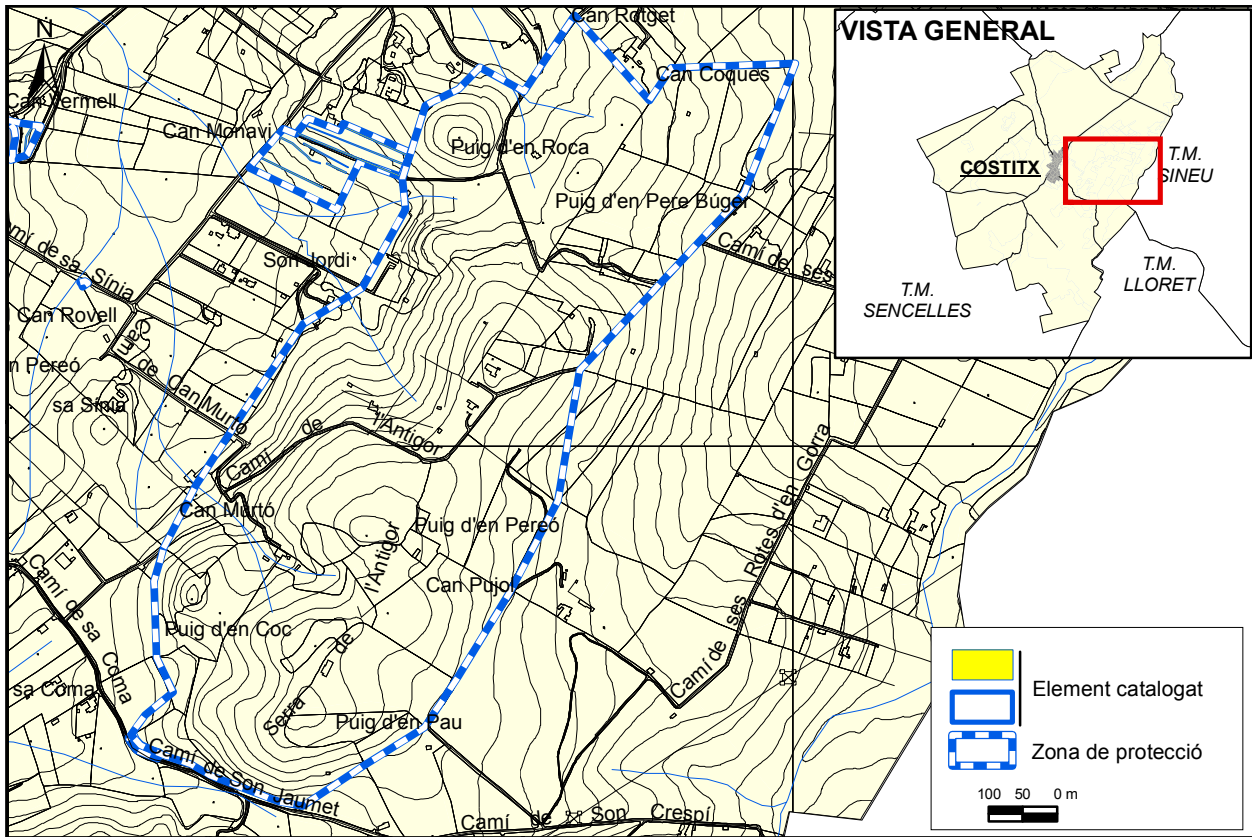
<p>Es determina una zona de protecció paisatgística que abasta l'àmbit delimitat en la documentació gràfica adjunta.</p> <p>Les possibilitats edificatòries dins aquest àmbit es condicionen a la preservació dels elements de paret seca i a l'elaboració d'un estudi d'incidència paisatgística que identifiqui els impactes paisatgístics de l'actuació i proposi les mesures protectores, correctores o compensatòries que haurà d'incorporar el projecte d'obres als efectes del seu desenvolupament.</p>
--



**LOCALITZACIÓ CARTOGRÀFICA**

**CODI D'IDENTIFICACIÓ**

**PA-1**



**FOTOGRAFIES**







## 1. IDENTIFICACIÓ

DENOMINACIÓ	Bé d'interès paisatgístic i ambiental plaça de la Mare de Déu	CODI	PA-2
TIPOLOGIA	Plaça urbana		
ÚS ACTUAL	Residencial, serveis i equipaments públics		
AUTORIA			
ESTIL O CORRENT	Predominen les mostres d'arquitectura popular		

## 2. LOCALITZACIÓ

NUCLI O PARATGE			
ADREÇA / ACCÉS	Plaça de la Mare de Déu		
COORDENADES UTM			
REFERÈNCIA CADASTRAL			
ENTORN / CLASSE DE SÒL	Sòl urbà		

## 3. DESCRIPCIÓ

Es tracta de l'espai central de la zona urbana i configura l'espai públic més interessant/singular del nucli, localitzant-s'hi els seus edificis més representatius (Ajuntament, església parroquial, rectoria). Aquests edificis es troben catalogats en fitxa a part (CO-1, CO-2 i CO-3). A més d'aquests edificis a la Plaça trobam altres elements catalogats com són els situats als números 8 (CO-82), 9 (CO-83), 10 (CO-84), 12 (CO-18), 13 (CO-19) i 14 (CO-20).

Entre la resta d'edificis predominen els edificis tradicionals de dos aiguavessos, coberta de teula i dues (planta baixa + pis) o tres plantes (planta baixa, pis i porxo) amb els paraments referits i obertures allindades amb tancaments de persiana mallorquina. Alguns immobles han estat construïts o reformats amb resultat discordant (per exemple el número 16 amb la façana folrada de pedra i finestrons d'arc de mig punt) mentre que d'altres (per exemple el número 4 i l'edifici de la cantonada amb carrer Jaume I) representen solucions pròpies de l'arquitectura dels anys seixanta i setanta, amb elements totalment aliens a l'arquitectura tradicional com els cossos volats de la planta pis.

Respecte de la plaça en sí cal senyalar que aquesta ha estat totalment rehabilitada en època recent, dotant-se parcialment de pavimentació pètria, creant-se zones enjardinades envoltades de paretons de pedra i renovant-se el mobiliari urbà i l'enllumenat públic.

CRONOLOGIA	Segles XVIII-XX
BIBLIOGRAFIA	

## 4. ESTAT DE CONSERVACIÓ

ESTAT DE CONSERVACIÓ	Bo
INTERVENCIÓ	La plaça i alguns dels immobles han estat reformats.



## 5. PROTECCIÓ DE L'ELEMENT

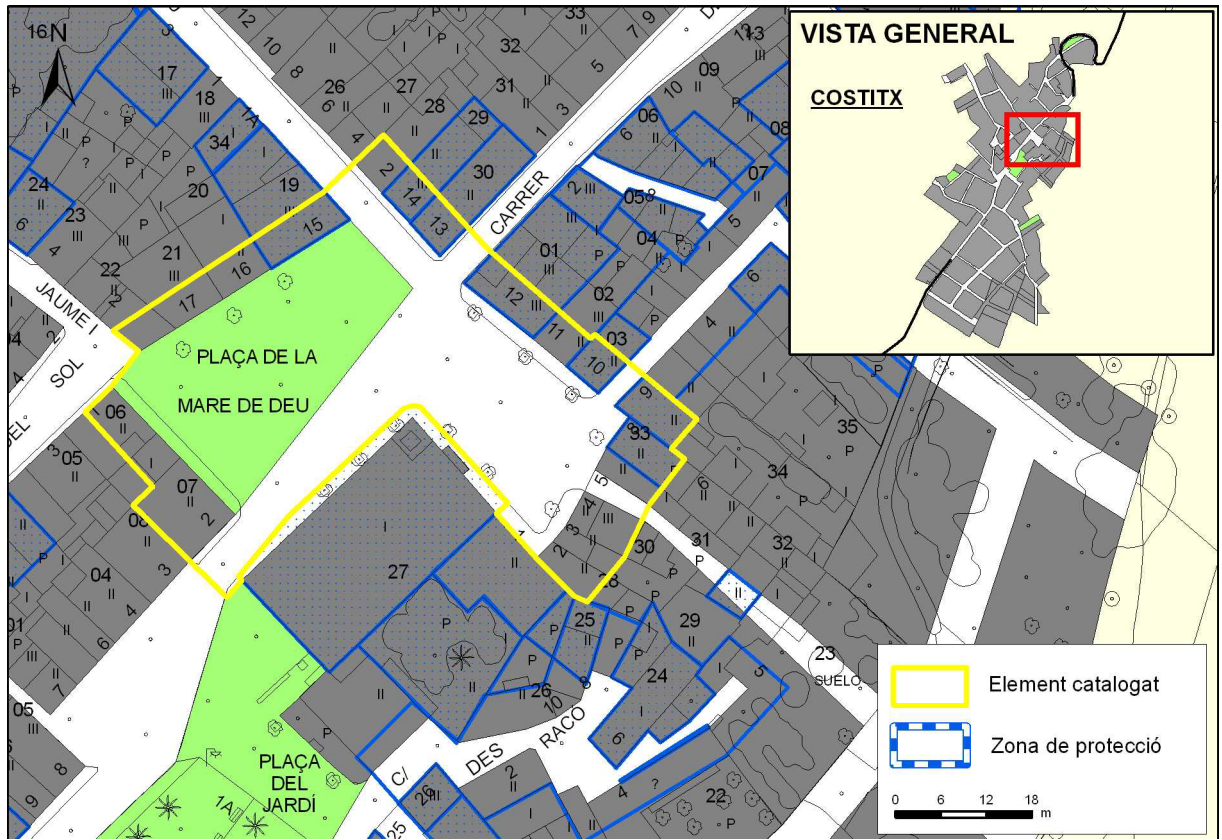
<b>GRAU DE PROTECCIÓ</b>	C
<b>USOS PERMESOS</b>	Els corresponents a la zona en la qual s'ubica segons les Normes Urbanístiques
<b>ELEMENTS A PRESERVAR</b>	La fesomia urbana de l'espai central del nucli, caracteritzada per l'estil tradicional que mantenen bona part dels seus immobles en els seus elements constitutius (composició, façana, coberta, materials, colors, etc). A més dels immobles ja protegits individualment es preservarà la volumetria i la façana corresponent al primer aiguavés dels números 2, 11, 16 i 17 de la plaça, al núm. 2 del carrer de la Pau i al núm. 2 de la plaça del Jardí.
<b>INTERVENCIIONS PREFERENTS I ADMISSIBLES</b>	IP: Substitució de la fusteria d'alumini i/o PVC per fusteria tradicional i de les canals de PVC per canals de zinc. Eliminació del cablejat. IA: Restauració, conservació, consolidació, rehabilitació, reestructuració i ampliació. S'admet l'eliminació d'elements discordants tals com folres de pedra de façanes i sòcols amb l'objecte de recuperar tractaments de façana més tradicionals.



**LOCALITZACIÓ CARTOGRÀFICA**

**CODI D'IDENTIFICACIÓ**

**PA-2**



**FOTOGRAFIES**







FOTOGRAFIES







## 1. IDENTIFICACIÓ

DENOMINACIÓ	Bé d'interès paisatgístic i ambiental del carreró transversal al carrer Portellada	CODI	PA-3
TIPOLOGIA	Carreró		
ÚS ACTUAL	Residencial		
AUTORIA			
ESTIL O CORRENT	Arquitectura popular		

## 2. LOCALITZACIÓ

NUCLI O PARATGE			
ADREÇA / ACCÉS	Carreró transversal al carrer Portellada		
COORDENADES UTM			
REFERÈNCIA CADASTRAL			
ENTORN / CLASSE DE SÒL	Sòl urbà		

## 3. DESCRIPCIÓ

<p>Es tracta d'un carreró sense sortida, molt estret i situat al carrer de sa Portellada, a vint metres de la plaça de la Mare de Déu. La seva longitud és de 20 metres i la seva amplària mínima es situa en 1,90 metres. La seva alineació és irregular presentant distints canvis, tant d'alineació com d'amplària, característiques que li confereixen el seu interès ambiental. Els immobles que formen els laterals del carreró ja gaudeixen de protecció individual (CO-16, CO-17 i CO-91). Al fons del carreró es situa l'immoble núm. 6 del qual cal destacar el portal d'arc escarser amb llindar de pedra i la façana posterior d'una casa amb portal al carrer Margalida Cativa. El carreró presenta un paviment de ciment.</p>	
CRONOLOGIA	Segles XVIII-XX
BIBLIOGRAFIA	

## 4. ESTAT DE CONSERVACIÓ

ESTAT DE CONSERVACIÓ	Bo
INTERVENCIÓ	

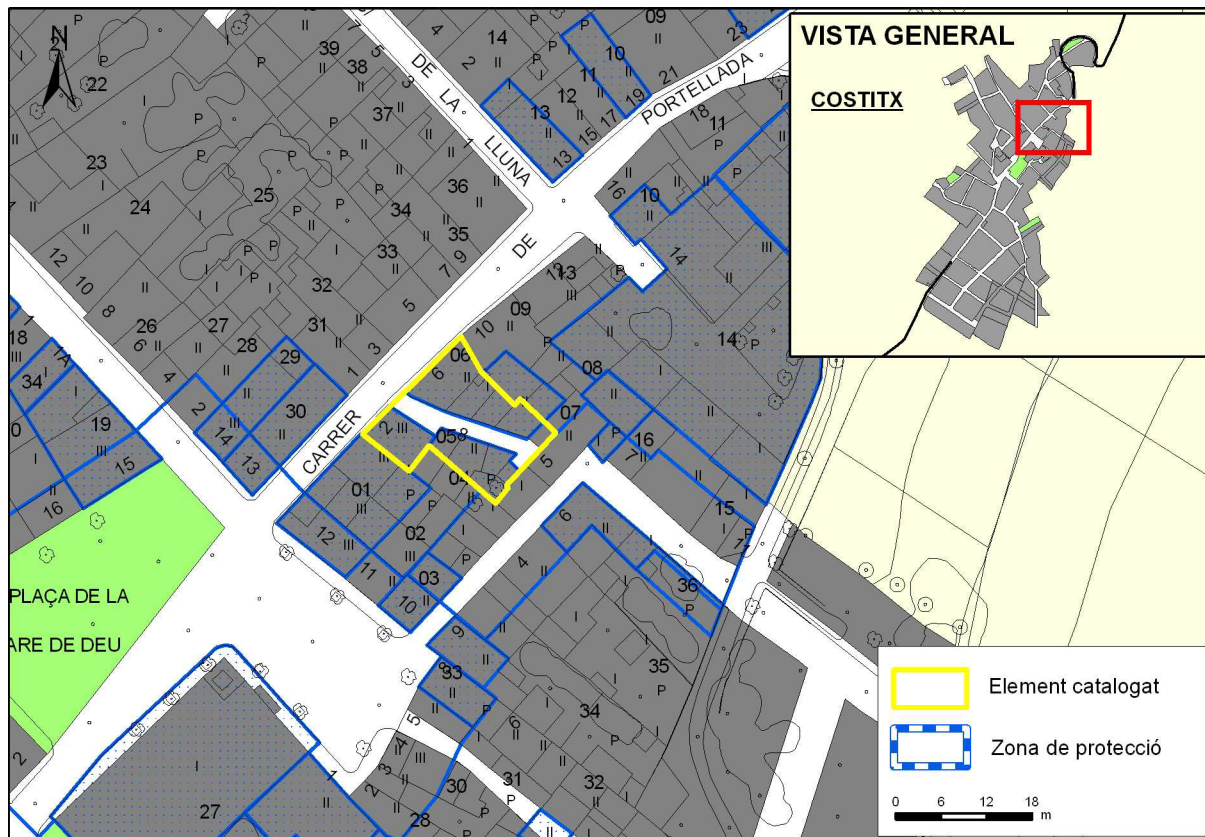
## 5. PROTECCIÓ DE L'ELEMENT

GRAU DE PROTECCIÓ	C
USOS PERMESOS	Els corresponents a la zona en la qual s'ubica segons les Normes Urbanístiques
ELEMENTS A PRESERVAR	A més dels immobles ja protegits individualment es preservarà la volumetria i la façana, incloent el portal principal, de l'immoble nº 6 situat al fons del carreró . Pedra escopidora del cantó. Es preservaran les alineacions del carreró.
INTERVENCIÓ PREFERENTS I ADMISSIBLES	IP: Substitució de les canals de PVC per canals de zinc i empotrament a la façana de les baixants de les canals. Eliminació del cablejat. Es recomana un acabat petri per al paviment. IA: Restauració, conservació, consolidació, rehabilitació, reestructuració i ampliació.



**LOCALITZACIÓ CARTOGRÀFICA**

<b>CODI D'IDENTIFICACIÓ</b>	<b>PA-3</b>
-----------------------------	-------------



**FOTOGRAFIES**







FOTOGRAFIES





## 1. IDENTIFICACIÓ

DENOMINACIÓ	Bé d'interès paisatgístic i ambiental del carrer <b>Margalida Cativa</b>	CODI	PA-4
TIPOLOGIA	Carreró		
ÚS ACTUAL	Residencial		
AUTORIA			
ESTIL O CORRENT	Arquitectura popular		

## 2. LOCALITZACIÓ

NUCLI O PARATGE			
ADREÇA / ACCÉS	Margalida Cativa		
COORDENADES UTM			
REFERÈNCIA CADASTRAL			
ENTORN / CLASSE DE SÒL	Sòl urbà		

## 3. DESCRIPCIÓ

Es tracta d'un carreró estret constituït per dos trams que formen angle recte i que comuniquen la plaça de la Mare de Déu amb el límit oriental del nucli. Té una longitud de 57 metres i una amplària mínima de 2,80 metres. Algunes de les cases del carrer compten amb protecció individual, així les situades als cantons de la plaça (CO-82 i CO-83), la situada al núm. 6 del carreró (CO-86) i la denominada casa de na Margalida Cativa (CO-15). De la resta d'immobles cal destacar:

- el situat al número 3, de planta baixa i porxo, coberta de teula, cornisa de llivanya de marès i parament de pedra i fang arrebossat i dues finestres allindades i emmarcades en marès a la planta pis .
- el situat al número 7, d'una planta i coberta de teula, cornisa de llivanya de marès i parament de pedra i fang arrebossat, amb tres obertures cegades emmarcades en marès (un portal central d'arc escarser amb una portassa d'arc carpanell a cada costat.

El carreró presenta un paviment de pedra.

CRONOLOGIA	Segles XVIII-XX
BIBLIOGRAFIA	

## 4. ESTAT DE CONSERVACIÓ

ESTAT DE CONSERVACIÓ	Bo
INTERVENCIÓNS	El paviment del carreró fou reformat instal.lant-se un paviment petri. S'han obert alguns portals de garatge i s'han de referit de ciment algunes de les façanes. S'han construït alguns paraments amb bloc de formigó vist.





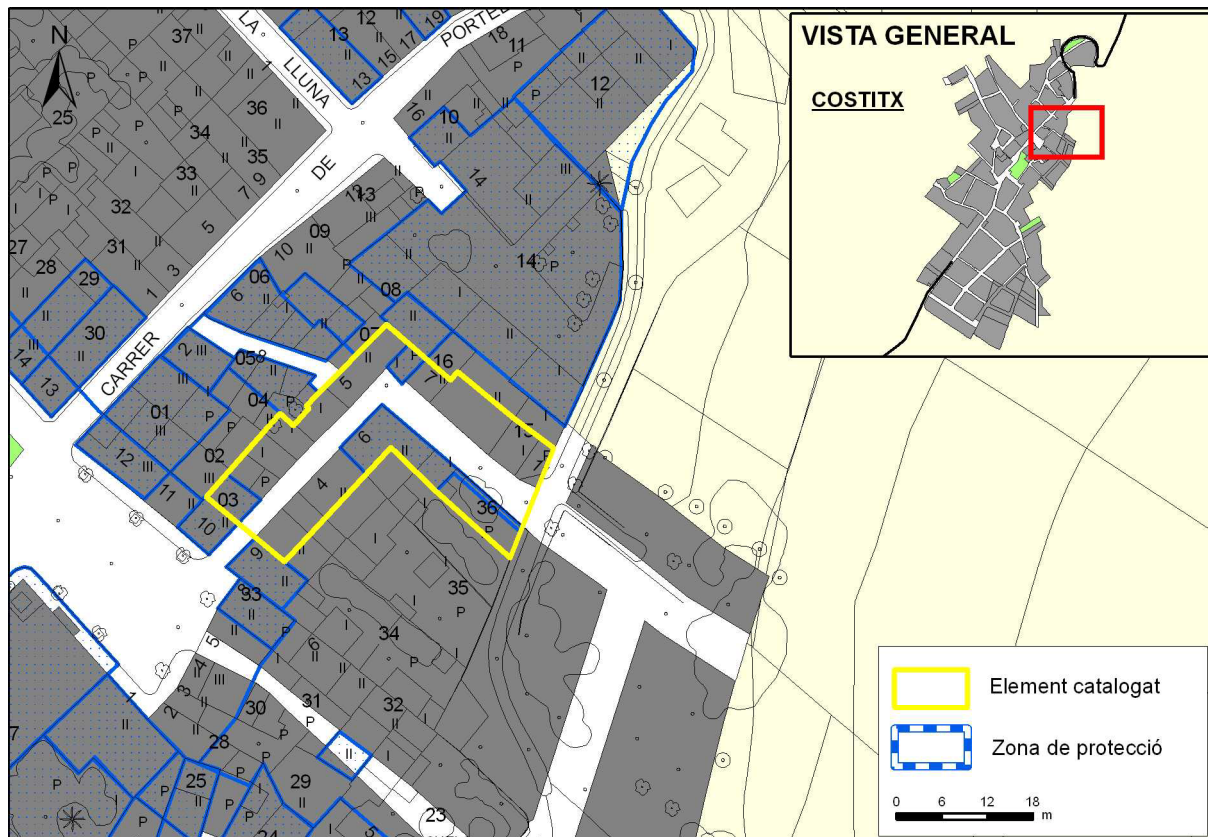
### 5. PROTECCIÓ DE L'ELEMENT

<b>GRAU DE PROTECCIÓ</b>	C
<b>USOS PERMESOS</b>	Els corresponents a la zona en la qual s'ubica segons les Normes Urbanístiques
<b>ELEMENTS A PRESERVAR</b>	A més dels immobles ja protegits individualment es preservaran les façanes corresponents al primer aiguavés dels immobles situats al números 3 i 7, en aquest darrer cas incloent el portal i les dues portasses. Paviment de pedra. Es preservaran les alineacions del carreró.
<b>INTERVENCIIONS PREFERENTS I ADMISSIBLES</b>	<p>IP: Donar un tractament tradicional a les obertures corresponents a les portes de garatge i als paraments de bloc de formigó vist. Substituir els tancaments d'alumini per fusteria tradicional i les canals de PVC per canals de zinc.</p> <p>IA: Restauració, conservació, consolidació, rehabilitació, reestructuració i ampliació. S'admet l'eliminació d'elements discordants tals com els referits de ciment amb l'objecte de recuperar tractaments de façana més tradicionals. S'admet l'obertura dels portals cegats de l'immoble situat al núm. 7.</p>



**LOCALITZACIÓ CARTOGRÀFICA**

<b>CODI D'IDENTIFICACIÓ</b>	<b>PA-4</b>
-----------------------------	-------------



**FOTOGRAFIES**





## 1. IDENTIFICACIÓ

DENOMINACIÓ	Bé d'interès paisatgístic i ambiental del carreró de la plaça de la Mare de Déu	CODI	PA-5
TIPOLOGIA	Carreró		
ÚS ACTUAL	Residencial		
AUTORIA			
ESTIL O CORRENT	Arquitectura popular		

## 2. LOCALITZACIÓ

NUCLI O PARATGE			
ADREÇA / ACCÉS	Plaça de la Mare de Déu n° 5		
COORDENADES UTM			
REFERÈNCIA CADASTRAL			
ENTORN / CLASSE DE SÒL	Sòl urbà		

## 3. DESCRIPCIÓ

<p>Es tracta d'un carreró de 22 metres de longitud i amplària mínima de 2 metres que comunica la plaça de la Mare de Déu amb els immobles situats al seu interior, que es correspon amb el núm. 5 de la plaça i que s'inclou al Catàleg de manera individual (CO-85) i amb el núm. 6. S'accedeix al carreró per un arc amb porxadeta de teules de factura moderna. Del carreró, a part de l'element protegit individualment, cal destacar l'immoble situat al núm. 6, de dues plantes, coberta de teules, cornisa de caps de teula, portal d'accés i finestra balconera allindanats. Al costat nord del carreró s'adossen a la paret algunes casetes de planta baixa, un aiguavés i coberta de teula, de factura moderna.</p>	
CRONOLOGIA	Segles XVIII-XX
BIBLIOGRAFIA	

## 4. ESTAT DE CONSERVACIÓ

ESTAT DE CONSERVACIÓ	Bo
INTERVENCIÓ	Els habitatges núm. 5 i 6 han estat reformats

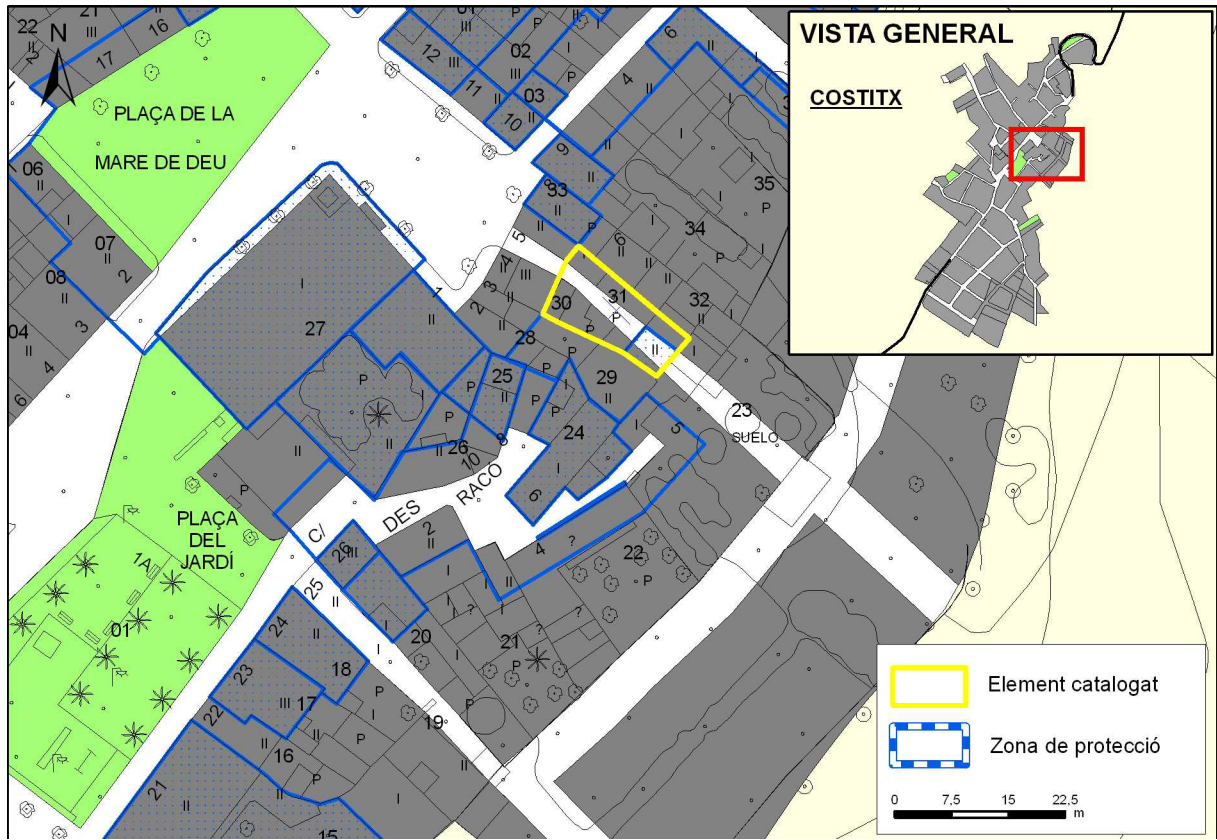
## 5. PROTECCIÓ DE L'ELEMENT

GRAU DE PROTECCIÓ	C
USOS PERMESOS	Els corresponents a la zona en la qual s'ubica segons les Normes Urbanístiques
ELEMENTS A PRESERVAR	A més de l'immoble ja protegit individualment es preservarà la volumetria i la façana corresponent al primer aiguavés del núm. 6. Es preservaran les alineacions del carreró.
INTERVENCIÓ PREFERENTS I ADMISSIBLES	IP: Substitució de les canals de PVC per canals de zinc i empotrament de les baixants. Eliminació del cablejat. Es recomana l'acabat petri del paviment. IA: Restauració, conservació, consolidació, rehabilitació, reestructuració i ampliació. S'admet l'eliminació d'elements discordants tals com els referits de ciment amb l'objecte de recuperar tractaments de façana més tradicionals. S'admet l'eliminació de l'arc d'accés al carreró i de les casetes adossades al costat nord.



LOCALITZACIÓ CARTOGRÀFICA

CODI D'IDENTIFICACIÓ	PA-5
----------------------	------







FOTOGRAFIES





## 1. IDENTIFICACIÓ

DENOMINACIÓ	Bé d'interès paisatgístic i ambiental del carrer des Racó	CODI	PA-6
TIPOLOGIA	Carreró		
ÚS ACTUAL	Residencial		
AUTORIA			
ESTIL O CORRENT	Arquitectura popular		

## 2. LOCALITZACIÓ

NUCLI O PARATGE			
ADREÇA / ACCÉS	Racó		
COORDENADES UTM			
REFERÈNCIA CADASTRAL			
ENTORN / CLASSE DE SÒL	Sòl urbà		

## 3. DESCRIPCIÓ

Es tracta d'un carreró sense sortida, de traçat irregular, amb distintes alineacions i amplàries, que comença a la plaça des Jardí, al costat de la Rectoria. Té una longitud de 55 metres i una amplària mínima de 2,50 metres, bifurcant-se en dos ramals en el seu tram final. Comprèn alguns immobles catalogats individualment com els situats als números 6 (CO-42) i 8 (CO-43) i el tram de voravia de còdols (CO-107). Pel que fa a la resta d'immobles presents al carreró representen solucions discordants respecte de l'arquitectura tradicional i no són objecte de protecció.

El carreró presenta un paviment petri en el seus primers 10 metres, mentre que la resta es troba asfaltat.

CRONOLOGIA	Segles XVIII-XX
BIBLIOGRAFIA	

## 4. ESTAT DE CONSERVACIÓ

ESTAT DE CONSERVACIÓ	Regular. Les edificacions tradicionals presenten descrostats i pegats de ciment.
INTERVENCIÓNS	Algunes de les cases han estat reformades amb resultat totalment discordant.

## 5. PROTECCIÓ DE L'ELEMENT

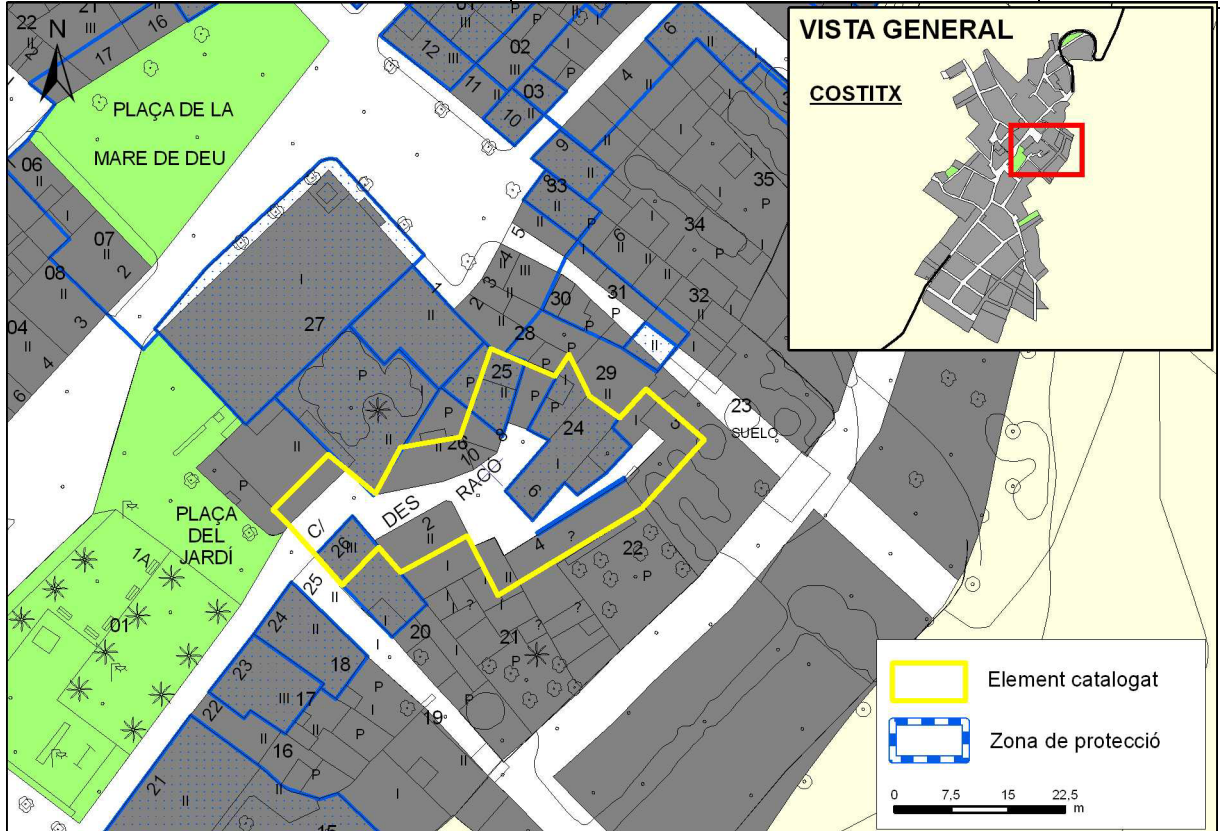
GRAU DE PROTECCIÓ	C
USOS PERMESOS	Els corresponents a la zona en la qual s'ubica segons les Normes Urbanístiques
ELEMENTS A PRESERVAR	A més dels immobles ja protegits individualment es preservaran les alineacions del carreró . Escopidor de pedra situat a la cantonada.
INTERVENCIÓNS PREFERENTS I ADMISSIBLES	IP: Eliminació del cablejat. Es recomana un acabat petri per al paviment. IA: Restauració, conservació, consolidació, rehabilitació, reestructuració i ampliació. S'admet l'eliminació d'elements discordants tals com folres de pedra de sòcols i referits de ciment de façanes amb l'objecte de recuperar tractaments de façana més tradicionals.



**LOCALITZACIÓ CARTOGRÀFICA**

**CODI D'IDENTIFICACIÓ**

**PA-6**







FOTOGRAFIES

