



## **PLA DE SEGUIMENT DE L'AGENDA LOCAL 21 DE COSTITX**

El Pla de seguiment és el document del Pla d'Acció que defineix un sistema d'avaluació contínua i periòdica del desenvolupament i dels resultats obtinguts per implantar el Pla d'Acció.

El pla de seguiment s'estructura en dos apartats. El primer fa referència a les actuacions de seguiment del pla d'acció i la segona al càlcul d'indicadors de sostenibilitat.

No obstant, una vegada aprovat el pla es calcularan tots els indicadors proposats per al seguiment de cada una de les actuacions contemplades en el present Pla d'Acció Local.

### **INFORMES ANUALS**

Amb una periodicitat anual el municipi de Costitx realitzarà un Informe de Sostenibilitat anual amb les actualitzacions dels indicadors com a mesura de la sostenibilitat.

Es preveu una vigència del Pla d'Acció de 5 anys, o quan s'hagin realitzat el 60% de les actuacions proposades, abans de la seva revisió a través de l'actualització de la Diagnosi municipal.

A més es preveu també la realització d'un Pla Anual amb la descripció de les accions que es duran a terme anualment.



### a) Procés de seguiment

Els processos d'agenda local 21 que s'han dut a terme en el terme municipal de Costitx són els següents:

NOM DEL PROCÉS	DESCRIPCIÓ	DATA
<b>Adhesió carta Aalborg</b>	Declaració d'intencions que l'Ajuntament aposta per un desenvolupament sostenible	Any 2003
<b>Memòria descriptiva ambiental</b>	Fotografia de l'estat del municipi en els seus vectors ambientals (aigua, residus, aire, etc), urbanisme, sistemes naturals i organització municipal	2005 – 2006 Actualitzada al 2007
<b>Diagnosi ambiental</b>	Principals conclusions extretes a partir de la memòria descriptiva. El resultat es divideix en punts forts (coses que funcionen bé) i àrees de millora (aspectes del municipi que caldria millorar)	2005 – 2006 Actualitzada al 2007
<b>Aprovació pre-diagnosi</b>	S'exposa el document a la ciutadania i s'aprova amb les modificacions escaients	Octubre 2006
<b>Elaboració del Pla d'acció</b>	Planificació estratègica del municipi cap a la sostenibilitat	Octubre 2007
<b>Aprovació Pla d'Acció</b>	Aprovació del document definitiu de Pla d'acció per part del fòrum ciutadà i, posteriorment, pel Ple Municipal	Abril 2008
<b>Elaboració del pla de participació i pla de seguiment</b>	Complements del pla d'acció per garantir la participació ciutadana i el manteniment i actualització del document	Octubre 2007

Tots aquests processos estan ordenats cronològicament i s'han dut a terme des del 2003 fins a l'actualitat.

A més de les reunions del fòrum ciutadà es realitzaran reunions informatives per a ciutadans, polítics i tècnics municipals, per tal que sigui màxima la participació ciutadana en l'elaboració, planificació i revisió dels projectes que s'estan executant.



## b) Indicadors de sostenibilitat

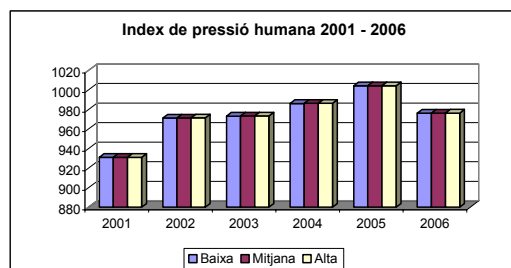
**INDICADOR: Índex de pressió humana (IC1)****Definició**

És una estimació mitjana del nombre real d'habitants en el municipi. En aquest cas el càlcul és anual i es fa a partir de la població empadronada (Pn) + població flotant (Pf)

**Càlcul**

$$IPHa = Pn + Pf$$

Pn= N° habitants segons padró o cens de l'any n

**Gràfic****Dades**

Temporada	Baixa	Mitjana	Alta
2001	931	931	931
2002	971	971	971
2003	973	973	973
2004	986	986	986
2005	1004	1004	1004
2006	976	976	976

**Font**

Ajuntament de Costitx  
Conselleria de Turisme

**Comentari, tendència actual**

L'índex de pressió humana mostra la pressió que exerceixen les persones sobre els recursos naturals i sobre la societat. En el municipi, la població de fet de l'any 2006 és de 976 persones. Costitx és un municipi amb molt poca influència turística per lo que la població de fet no diferencia molt de la població empadronada.

**INDICADOR: Capacitat d'Allotjament (IC2)****Definició**

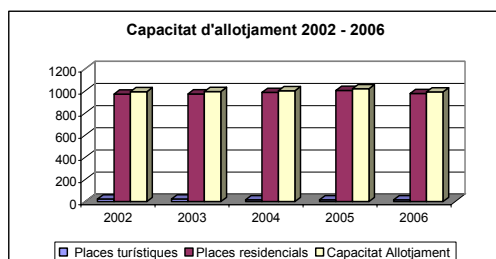
És el nombre de persones que pot allotjar un municipi en funció de les places turístiques residencials.

**Càlcul**

$ICAT = ICATur + ICAR$

ICATur= places turístiques

ICAR= places residencials  
total d'habitatges \* 2,97

**Gràfic****Dades**

ANY	Places turístiques	Places residencials	Capacitat Allotjament
2002	22	971	993
2003	22	973	995
2004	16	986	1002
2005	16	1004	1020
2006	16	976	992

**Font**

Ajuntament de Costitx  
Conselleria de Turisme

**Comentari, tendència actual**

Al 2006 el nombre de places totals ha disminuït degut a l'estabilització del nombre de places turístiques i al descens de les places residencials.


**INDICADOR: Índex d'estacionalitat turística (IC3)**
**Definició**

Representa el pes relatiu de l'activitat turística per temporades, comparat amb la distribució anual de l'activitat.

Temporada alta (Ta) = juny, juliol, agost, setembre.

Temporada mitjana (Tm) = abril, maig, octubre, novembre

Temporada baixa (Tb) = gener, febrer, març, desembre

**Càlcul**

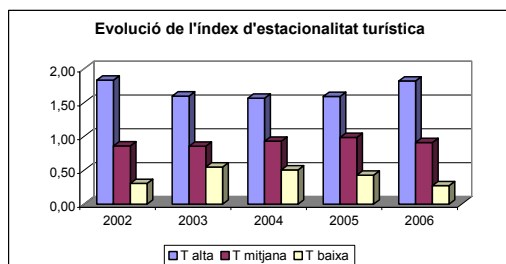
$$IPT = (Tt/dt)(Ta/da)$$

Tt= nombre turistes per temporada

Dt= dies de temporada

Ta= nombre turistes any

Da= dies de l'any

**Gràfic**

**Dades**

	T alta	T mitjana	T baixa
2002	1,83	0,86	0,30
2003	1,60	0,85	0,55
2004	1,56	0,93	0,50
2005	1,59	0,98	0,43
2006	1,82	0,91	0,27

**Font**

Ajuntament de Costitx  
Conselleria de Turisme

**Comentari, tendència actual**

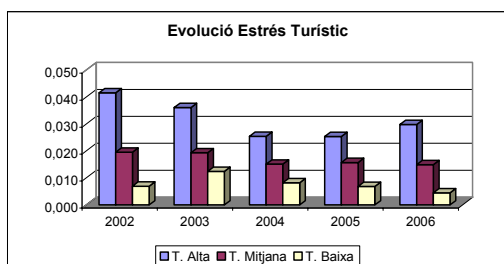
L'estacionalitat turística permet fer una lectura de la forma com es reparteixen els turistes durant les temporades de l'any. Les dades obtingudes a partir de la taxa d'ocupació de la planta oberta permet saber l'afluència turística. L'ideal seria que les tres temporades s'apropin a l'1. En el 2006 a Costitx s'augmenta l'estacionalitat turística degut a la disminució de turistes durant la temporada baixa.

**INDICADOR: Índex d'estrès turístic (IC4)****Definició**

És la relació entre la quantitat de turistes que visiten el municipi i el nombre de residents existents.

**Càlcul**

$IEt = Pf/Pn$   
 $Pf = \% \text{ ocupació hotelera} * \text{places ofertades}$   
 $Pn = \text{població de dret}$

**Gràfic****Dades**

	T. Alta	T. Mitjana	T. Baixa
2002	0,042	0,020	0,007
2003	0,036	0,019	0,012
2004	0,025	0,015	0,008
2005	0,025	0,016	0,007
2006	0,030	0,015	0,004

**Font**

Ajuntament de Costitx  
Conselleria de Turisme

**Comentari, tendència actual**

L'índex d'estrès turístic representa quants turistes hi ha en el municipi per resident. Atesa la condició de municipi molt poc turístic aquest índex és pràcticament insignificant, fins i tot en temporada alta.



## INDICADOR: Equilibri de la població laboral per sectors (IC5)

### Definició

És la distribució de la població activa per sectors econòmics. Es tracta de veure en quin grau l'economia municipal depen de cadascun dels sectors.

### Càlcul

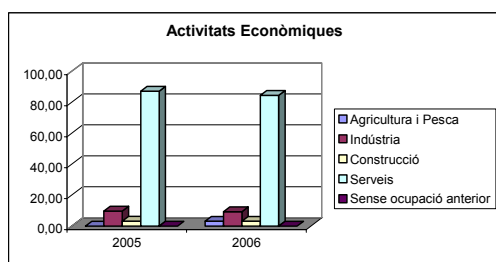
Es = Equilibri del sector

$Es = (Tjs / Tjt) * 100$

Tjs = número de treballadors en actiu del sector

Tjt = número total de treballadors en actiu del municipi

### Gràfic



### Dades

Activitat econòmica	2005	2006
Agricultura i Pesca	0,00	3,13
Indústria	9,68	9,38
Construcció	3,23	3,13
Serveis	87,10	84,38
Sense ocupació anterior	0,00	0,00
<b>TOTAL</b>	<b>100,00</b>	<b>100,00</b>

### Font

Institut d'Activitats Econòmiques (IAE)

### Comentari, tendència actual

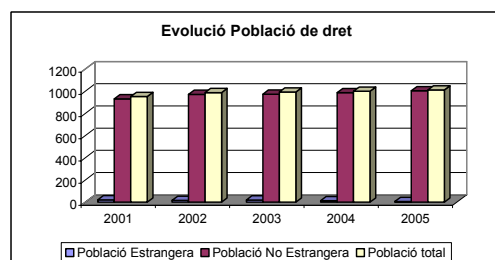
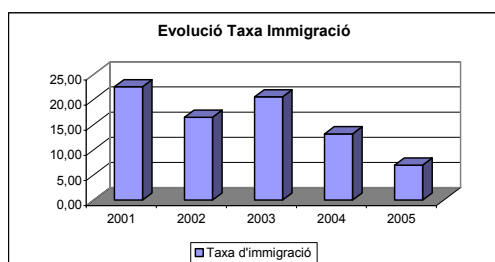
Les dades mostren com el sector serveis, amb un 85% de la població activa del municipi, concentra la major ocupació laboral del municipi de Costitx. Aquest índex indica que l'economia de Costitx depen en gran mesura del sector serveis i que qualsevol crisi que afectés aquest sector afectaria greument al municipi.

**INDICADOR: Immigració (IC6)****Definició**

La taxa d'immigració permet saber quin és el pes relatiu d'aquest col·lectiu sobre la població.

**Càlcul**

$Ti = (\text{Nombre d'immigrants} / \text{població resident}) * 1000$

**Gràfic****Dades**

ANY	Població Estrangera	Població No Estrangera	Població total	Taxa d'immigració
2001	21	931	952	22,56
2002	16	971	987	16,48
2003	20	973	993	20,55
2004	13	986	999	13,18
2005	7	1004	1011	6,97

**Font**

Ajuntament de Costitx  
Institut Balear d'Estadística (IBAE)

**Comentari, tendència actual**

La taxa d'immigració a Costitx ha experimentat un descens continu, situant-se en el 2005 a una taxa del 6'97%, és a dir, per cada 1000 habitants hi ha aproximadament 7 estrangers. Una taxa molt baixa comparada amb altres municipis del Pla de Mallorca.





**INDICADOR: Parc de vehicles (IC7)**

**Definició**

És el nombre total de vehicles de tracció mecànica per cada 100 habitants.

**Càlcul**

$$V = (Nt + Nm + Nf + Na) / Pn * 100$$

Nt= turismes

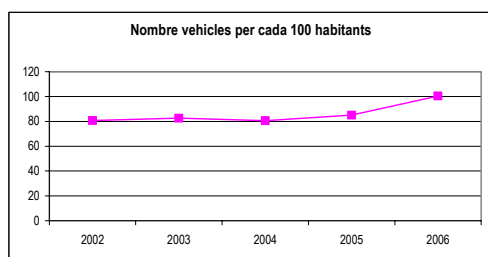
Nm= motocicletes

Nf= furgonetes

Na= altres

Pn= població de dret

**Gràfic**



**Dades**

ANY	Parc Vehicles /
	Habitants
2002	80,74
2003	82,53
2004	80,53
2005	85,06
2006	100,41

**Font**

Ajuntament de Costitx

**Comentari, tendència actual**

L'índex de vehicles en el municipi no ha aturat d'incrementar durant els darrers anys, situant-se a 100 vehicles per cada 100 habitants en el 2006, és a dir hem arribat a vehicle per habitant.

**INDICADOR: Nombre de denúncies rebudes i registrades (IC8)****Definició**

És el nombre de denúncies per tipus i per mes efectuades pels residents del municipi. Se ha dissenyat per ser un indicador de la seguretat ciutadana.

**Càlcul**

Dn = número de denúncies any

**Gràfic****Dades**

TIPUS DE DENÚNCIA	2005	2006
Delictes i faltes penals contra el patrimoni ( robatoris i furts )	20	17
Delictes i faltes penals Contra l'ordre públic	2	0
coaccions	2	0
Usurpació de funcions públiques	1	0
Falsedat documental	1	0
Contra la seguretat del trànsit	3	1
Altres oficis i informes a requeriment judicial	32	11
Citacions judicials	21	10
Delictes i faltes penals contra les persones	0	7
Delictes i faltes penals contra la Salut pública	0	1
<b>TOTAL</b>	<b>82</b>	<b>47</b>

**Font**

Ajuntament de Costitx

**Comentari, tendència actual**

Les denúncies presentades a les oficines de la policia municipal de Costitx han disminuït en el 2006 respecte a l'any anterior.



## INDICADOR: Usos reals del sòl (IC9a) i Intensitat d'usos del sòl (IC9b)

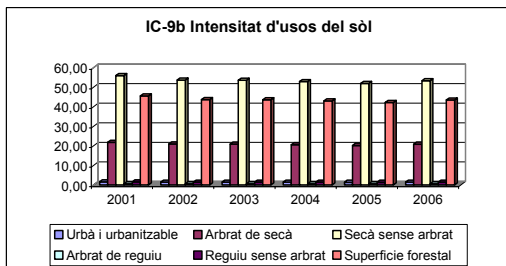
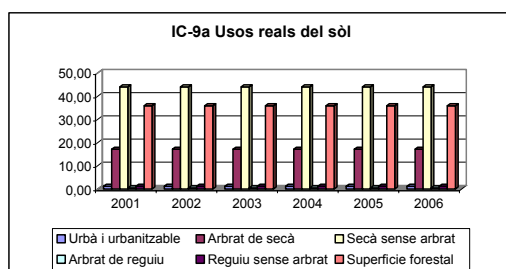
### Definició

Ic-9a: és el coneixement de l'ús real que es fa del sòl indistintament de la seva classificació. Ic-9b: la quantitat de cada tipus de sòl de que disposen els habitants del municipi.

### Càlcul

Ic-9a = (superfície de sòl d'ús "u" / superfície total municipi) \* 100  
Ic-9b = Superfícies de sòl d'ús "u" / població total

### Gràfic



### Dades

IC9a	2001	2002	2003	2004	2005	2006
Urbà i urbanitzable	1,19	1,19	1,19	1,19	1,19	1,19
Arbrat de secà	17,19	17,19	17,19	17,19	17,19	17,19
Secà sense arbrat	44,08	44,08	44,08	44,08	44,08	44,08
Arbrat de reguiu	0,46	0,46	0,46	0,46	0,46	0,46
Reguiu sense arbrat	1,19	1,19	1,19	1,19	1,19	1,19
Superfície forestal	35,88	35,88	35,88	35,88	35,88	35,88

IC9b	2001	2002	2003	2004	2005	2006
Urbà i urbanitzable	1,52	1,45	1,45	1,43	1,41	1,45
Arbrat de secà	21,86	20,96	20,91	20,64	20,27	20,85
Secà sense arbrat	56,06	53,75	53,64	52,93	51,98	53,47
Arbrat de reguiu	0,59	0,57	0,57	0,56	0,55	0,56
Reguiu sense arbrat	1,51	1,45	1,45	1,43	1,40	1,44
Superfície forestal	45,63	43,75	43,66	43,09	42,31	43,53

### Font

Ajuntament de Costitx

### Comentari, tendència actual

La classificació d'usos del sòl al municipi s'ha mantingut sense cap variació des de 2001.

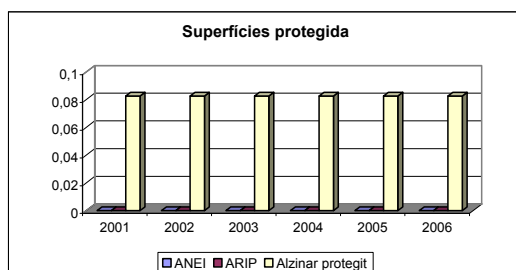
**INDICADOR: Superfície natural protegida (IC10)****Definició**

Reflecteix la superfície total s'espais naturals protegits. Segons la llei 1/1991 d'espais naturals:

- ANEI: Àrea natural d'especial interès
- ARIP: Àrea rural d'interès paisatgístic

**Càlcul**

Spg = Superfície protegida general (%)  
 $Spg = (Sf / St) * 100$   
Sf = Superfície protegida mitjançant figura  
St = Superfície total del municipi

**Gràfic****Dades**

	2001	2002	2003	2004	2005	2006
ANEI	0,00	0,00	0,00	0,00	0,00	0,00
ARIP	0,00	0,00	0,00	0,00	0,00	0,00
Alzinar protegit	0,08	0,08	0,08	0,08	0,08	0,08

**Font**

Ajuntament de Costitx

**Comentari, tendència actual**

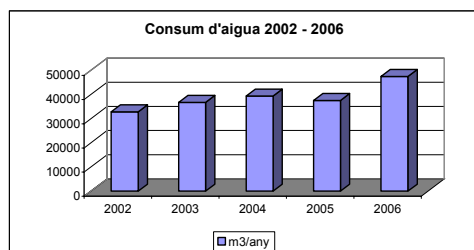
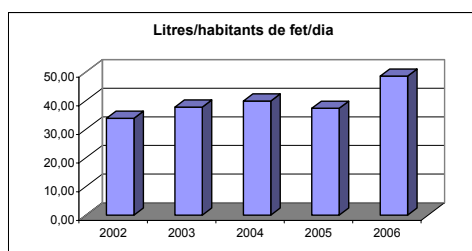
La superfície protegida al municipi es manté igual des de 2001, on les figures de protecció es limiten només a una petita part del territori del municipi constituït per alzinar protegit.

**INDICADOR: Abastament d'aigua municipal (IC11)****Definició**

L'abastament és el volum total d'aigua que el municipi obté a partir de fonts d'extracció i/o aqüífers autoritzats. Avaluem el consum d'aigua qualificat com a consum humà.

**Càlcul**

A = volum total d'aigua subministrat  
 Am = Consum d'aigua per habitant i dia  
 Pt = Població total  
 $Am = A / (Pt * 365)$

**Gràfic****Dades**

	Litres/hab fet/dia
2002	33,81
2003	37,73
2004	39,87
2005	37,34
2006	48,57

	Consum aigua (m3)
2002	32.837
2003	36.716
2004	39.319
2005	37.490
2006	47.412

**Font**

Ajuntament de Costitx

**Comentari, tendència actual**

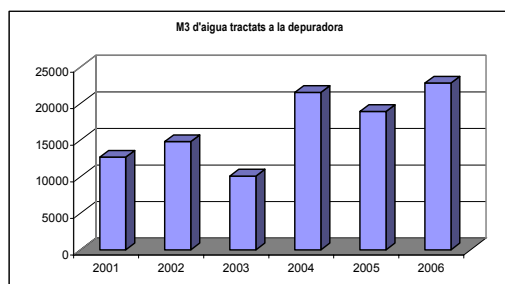
Al 2006 el consum d'aigua per habitant i dia va augmentar fins als 48'57 litres. En conseqüència el volum d'aigua total facturada ha augmentat fins a la xifra de 47.412 m3 anuals.

**INDICADOR: Volum d'aigua residencial tractada (IC12)****Definició**

Volum d'aigua tractada a l'EDAR per any.

**Càlcul**

$V_{rtm} = \text{Volum d'aigua residual tractada per la depuradora}$   
(m<sup>3</sup>/any)

**Gràfic****Dades**

	m3 tractats
2001	12.678
2002	14.809
2003	10.111
2004	21.540
2005	18.935
2006	22.813

**Font**

IBASAN

**Comentari, tendència actual**

A l'any 2006 el volum d'aigua residual tractada per l'EDAR de Costitx es situa quasi als 23.000 m3 produint un augment respecte del 2005.

**INDICADOR: Producció de residus (IC13)****Definició**

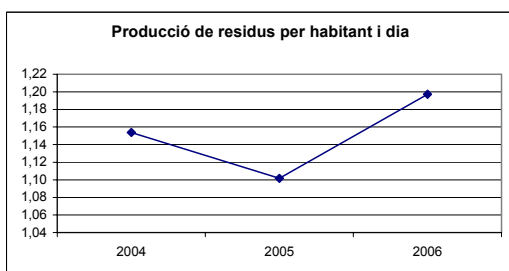
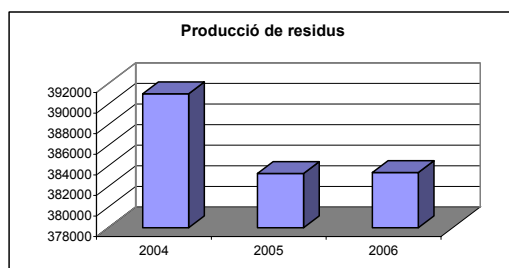
Producció de residus produïts en el municipi ( residus incinerats + residus reciclats). Es calcula també la producció mitjana de residus per habitant i dia.

**Càlcul**

Pr = Tonelades de residus sòlids urbans

Pr = Kgs residus totals / Pt \* 365

Pt = Població total

**Gràfic****Dades**

Kg residus	2004	2005	2006
Total	391013	383270	383355
Vidre	24300	20460	43185
Paper i cartró	19090	21340	27220
Envasos	8480	10635	12187
Piles	10	8	61
Oli vegetal	220	300	300
Domiciliaris	363213	350987	343587

Kg/hab/dia	2004	2005	2006
Total	1,15	1,10	1,20
Vidre	0,068	0,056	0,121
Paper i cartró	0,053	0,058	0,076
Envasos	0,024	0,029	0,034
Piles	0,000	0,000	0,000
Oli vegetal	0,001	0,001	0,001
Domiciliaris	1,009	0,958	0,964

**Font**

TIRME

Consell Insular de Mallorca

**Comentari, tendència actual**

La producció total de residus, entesa com la suma dels residus incinerats més els residus reciclats es situa a les 400 tones a l'any 2006, data molt similar a la del 2005.

La producció de residus per habitant de fet i dia es situa a l'any 2006 a 1'20 Kg, valor que es troba per davall de la mitjana europea que és de 1'6 Kg.

**INDICADOR: Consum total d'energia (IC14)****Definició**

Consum total d'energia per habitant que es dona al municipi, tenint en compte totes les fonts possibles: electricitat, combustibles líquids, gas natural, gasos líquids del petroli i energies renovables.

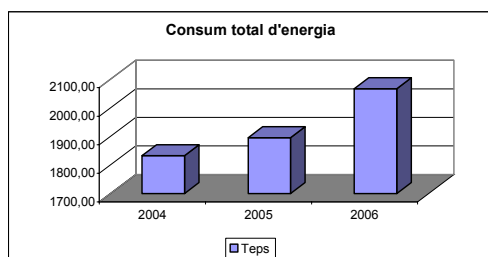
**Càlcul**

$C = \text{Consum d'energia (tep / hab)}$

$C = Cte / Pt$

$Cte = \text{Consum total d'energia (tep)}$

$Pt = \text{Població total}$

**Gràfic****Dades**

ANY	Teps
2004	1832,87
2005	1896,04
2006	2067,53

**Font**

Ajuntament de Costitx

GESA

Repsol Butano

**Comentari, tendència actual**

En el municipi de Costitx el consum total d'energies ha anat augmentant paulatinament en els darrers anys, entorn a un 9% en el 2006 respecte a l'any anterior.





**INDICADOR: Consum d'energia elèctrica (IC15)**

**Definició**

Consum d'energia elèctrica per persona que es dona en el municipi.

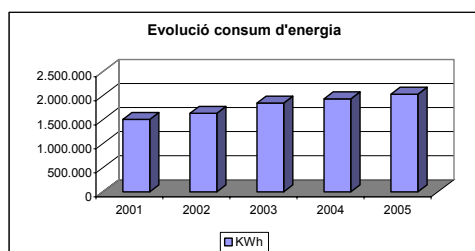
**Càlcul**

$$Ce = E / Pt$$

E = energia elèctrica consumida (milers kWh)

Pt = població total

**Gràfic**



**Dades**

Consum Energia	KWh
2001	1.506.062
2002	1.633.316
2003	1.846.227
2004	1.934.857
2005	2.029.003

**Font**

Ajuntament de Costitx  
GESA

**Comentari, tendència actual**

El consum d'energia elèctrica ha experimentat un augment constant des del 2001, situant-se en el 2005 entorn als 2.029 MWh.



Una vegada aprovat el pla d'acció i iniciat el període d'execució del pla d'acció s'aplicaran i calcularan els indicadors de seguiment proposats per a cada una de les accions contingudes en el pla d'acció.



**c) Indicadors de seguiment proposats per a les actuacions contingudes en el Pla d'Acció**

ACTUACIÓ	INDICADOR
Actuació 1.1.1: Constitució del Costitx 21	Nombre de persones que constitueixen el fòrum en relació al total de la població.
Actuació 1.1.3: Millorar els canals d'informació entre l'Ajuntament i la població	<ul style="list-style-type: none"> <li>▪ Evolució del nombre de notícies relacionades amb L'agenda Local 21 en els mitjans de comunicació locals.</li> <li>▪ Evolució del nombre de consultes realitzades pels ciutadans i del nombre de visites.</li> </ul>
Actuació 2.1.1: Executar una campanya d'estalvi d'aigua i foment de la reducció del consum domèstic	m³ d'aigua per habitant i dia
Actuació 2.2.1: Millorar la qualitat de l'aigua d'abastament pública	Evolució de la concentració de nitrats a l'aigua d'abastament pública
Actuació 2.2.2: Instaurar la depuració terciària a l'EDAR del municipi	<ul style="list-style-type: none"> <li>▪ Litres/any d'aigües residuals reutilitzats</li> <li>▪ Evolució dels paràmetres de les aigües residuals</li> </ul>
Actuació 3.1.1: Estudi de la distribució òptima dels contenidors de fora vila	Evolució dels kg de fems /habitants/ dia
Actuació 3.1.2: Millorar l'eficiència i el servei del Punt Verd del municipi	Nombre de persones que utilitzen el Punt Verd del municipi.



ACTUACIÓ	INDICADOR
Actuació 3.1.3: Elaboració d'una campanya informativa sobre el Servei de recollida de Residus Voluminosos	Nombre de denúncies rebudes de residus voluminosos abandonats
Actuació 3.1.4: Ampliar el nombre de contenidors de piles	Evolució dels Kg de piles per habitant i dia
Actuació 3.1.3: Manteniment de la qualitat del servei de neteja viària	<ul style="list-style-type: none"><li>▪ Nombre de queixes rebudes sobre el servei de l'empresa concessionària.</li><li>▪ Nombre d'incidències detectades a les inspeccions periòdiques.</li></ul>
Actuació 3.2.2: Iniciar el sistema de recollida selectiva de matèria orgànica porta a porta	Kg de matèria orgànica per habitant i dia
Actuació 3.1.2: Creació d'un voluntariat pel reciclatge	Kg de residus de recollida selectiva ( paper-cartró, vidre i envasos lleugers)/ hab/dia
Actuació 4.1.1: Creació d'un punt d'informació i assessorament de l'ús d'energies renovables	Teps d'energia produïda per fonts renovables/any a Costitx
Actuació 4.1.2: Incentivar i promoure l'estalvi energètic a la població	Teps d'energia/hab/dia
Actuació 4.2.1: Impulsar un pla de gestió de l'enllumenat públic i avaluar econòmicament el canvi de bombetes actuals per bombetes de baix consum	Kw ·h / metres de carrer que hi ha a Costitx



ACTUACIÓ	INDICADOR
Actuació 5.1.1: Avaluar la possibilitat d'elaborar un Pla de Mesures Correctores de Contaminació Acústica	Nombre de denúncies rebudes degudes a renous
Actuació 5.1.2: Iniciar accions de control periòdic de fums i del nivell acústic dels tubs d'escapament dels vehicles.	<ul style="list-style-type: none"> <li>Nº d'incompliments legals en els controls de renou/ any</li> <li>Nº d'incompliment legals en els controls de fums/any</li> </ul>
Actuació 5.1.3: Sol·licitar a la mancomunitat una estació mòbil de mesura d'aire.	<ul style="list-style-type: none"> <li>Nombre de mesures realitzades cada any</li> <li>Evolució dels resultats obtinguts mitjançant les mesures</li> </ul>
Actuació 6.1.1: Creació d'una campanya per dur a terme processos de neteja de torrents a partir de grups de voluntaris.	Nombre d'inundacions produïdes a Costitx
Actuació 6.1.2. Millorar el manteniment de les àrees forestals per reduir el risc d'incendi	Nombre d'incendis produïts a Costitx des de l'aplicació d'aquestes mesures
Actuació 7.1.2: Elaboració un Pla d'accessibilitat a minusvàlids	% d'edificis i infraestructures municipals adaptades a la normativa.
Actuació 7.1.3: Reestructurament dels aparcaments	Realització d'enquestes sobre el grau de satisfacció de la nova dotació de noves àrees d'aparcament.
Actuació 7.2.1: Millorar el servei de transport públic	Realització d'estudis d'acceptació del nou servei: grau de satisfacció, nombre d'usuaris, destinacions més sol·licitades per la població, etc.
Actuació 7.2.2: Creació de rutes cicloturístiques	<ul style="list-style-type: none"> <li>Controlar que cada any hi hagi rutes cicloturístiques i incorporar o crear-ne de noves per tal d'ampliar l'oferta.</li> <li>Evolució del nombre d'usuaris</li> </ul>
Actuació 7.2.3: Realització de campanyes de sensibilització i conscienciació per a descartar l'ús del cotxe al poble, a favor del passeig a peu o amb bicicleta.	Nombre de persones que participen en les jornades del dia sense cotxes



ACTUACIÓ	INDICADOR
Actuació 7.3.1: Augmentar els vials per a vianants i les àrees de trànsit pacificat	Nombre de vials de vianants
Actuació 7.4.2: Aplicació de la disciplina viària en el terme municipal	Evolució del nombre de denúncies de trànsit efectuades/ any
Actuació 8.1.1: Control del creixement urbanístic	Nº de denúncies referents a construccions il·legals/any
Actuació 8.1.2: Gestionar les zones verdes amb criteris de sostenibilitat	<ul style="list-style-type: none"><li>▪ Resultats de la realització d'auditories l'estat de les zones públiques.</li><li>▪ Resultats d'enquestes de satisfacció dels ciutadans.</li></ul>
Actuació 9.2.2: Repoblament d'arbres endèmics	Nº d'arbres repoblats/any
Actuació 9.3.1: Creació de la ruta dels talaiots	Nº de persones que realitzen la ruta/ any
Actuació 10.2.1: Creació de nous equipaments esportius al municipi	Nº d'usuaris dels diferents equipaments esportius
Actuació 10.2.2: Adequació dels equipaments educatius de Costitx	Nº d'alumnes que aprofiten les instal·lacions educatives municipals
Actuació 10.2.4: Creació d'un servei d'assessorament sobre la burocràcia estatal i autonòmica	Nº de persones que realitzen consultes / any
Actuació 11.1.1: Foment de l'agricultura ecològica	m² de superfície agrària destinada a l'agricultura ecològica/any
Actuació 11.2.1: Realització de tallers de bones pràctiques ambientals al personal del sector industrial	Veure el grau de participació del personal del sector industrial dins els programes de bones pràctiques ambientals.



ACTUACIÓ	INDICADOR
Actuació 11.2.2: Pla de residus per a les indústries	Tones de residus de cada tipus que es reciclen al sector industrial / any
Actuació 11.3.1: Pla de residus per a les superfícies comercials	Tones de residus de cada tipus que es reciclen al sector serveis / any
Actuació 12.1.2: Realització d'activitats d'educació ambiental adreçades a escolars.	Nombre d'activitats d'educació ambiental adreçades a les escoles realitzades/any
Actuació 12.1.3: Realització d'activitats d'educació ambiental adreçades a tota la població en general	Nombre d'assistents a les diferents activitats educatives (gra de participació )
Actuació 12.1.4: Publicacions periòdiques a les revistes locals de notícies o articles ambiental	Nombre de notícies o articles de caire ambiental / any.
Actuació 13.1.1: Organitzar activitats conjuntes adreçades a tots els habitants de la Mancomunitat del Pla	<ul style="list-style-type: none"> <li>▪ N° de participants en les activitats realitzades/ any</li> <li>▪ N° d'activitats realitzades / any</li> </ul>
Actuació 13.2.1: Afavorir la creació d'empreses	<ul style="list-style-type: none"> <li>▪ N° d'empreses existents al municipi / any</li> <li>▪ Diversificació de la tipologia d'empresa ( Nombre d'empreses diferents al municipi )</li> </ul>
Actuació 13.3.1: Destinació d'un 0,7 % del pressupost de l'Ajuntament a dos projectes solidaris anualment	<ul style="list-style-type: none"> <li>▪ € destinats als projectes solidaris/ any</li> <li>▪ N° de participants en la decisió dels projectes solidaris / any</li> </ul>
Actuació 13.3.2: Ampliar i diversificar les activitats culturals del municipi	N° de participants en el certamen "Art Jove" / any

